ENTREGA 1:

ANÁLISIS TÉCNICO DE LAS SOLICITUDES INGRESADAS POR PARTE DE LA CONANP A LA SEMARNAT

CONTRATO No. CONANP/068/2014

"Asesoría para la elaboración del diagnóstico que determine las necesidades y apoye a la solución en el proceso de obtención en destino de las tierras de la federación dentro de las ANP de competencia federal"

Octubre de 2014

ANALISIS TÉCNICO

La zona federal marítimo terrestre *(ZOFEMAT*) se caracteriza por una intensa actividad humana y por una gran riqueza ecológica. Es una zona en la que tienen lugar procesos interdependientes físicos, biológicos, sociales, económicos y culturales. Tan vasta complejidad sistémica de relaciones multidireccionales es lo que identifica al conjunto biofísico llamado *ZOFEMAT*. Una de las características de esta zona es la gran productividad natural de los ecosistemas que la componen, lo cual es especialmente cierto para los sistemas tropicales, donde se ubica la región centroamericana.

Las presiones causadas por las actividades humanas desarrolladas en la *ZOFEMAT* y la explotación intensiva de los recursos marinos propiamente dichos, han producido a nivel nacional una reacción en pro de la protección de dichos recursos, tanto con fines de utilización como de conservación. Los cambios inducidos por las acciones humanas o naturales tienen el potencial de generar reacciones acumulativas, incluso en puntos muy distantes a su lugar de origen.

Es por ello que la Comisión Nacional de Áreas Naturales Protegidas (CONANP), se enfoca en solicitar en destino la zona federal marítimo terrestre y ambientes costeros con el fin de proteger estos bienes de la Nación. El objetivo primordial de dicha solicitud de destino es la optimización socioeconómica del uso de la tierra y de los recursos naturales dada la importancia que los recursos marinos costeros tienen para el desarrollo social y económico.

La Secretaria de Medio Ambiente y Recursos Naturales (SEMARNAT) es la encargada de administrar la ZOFEMAT, a través de la Dirección General de Zona Federal Marítimo Terrestre y Ambientes Costeros (DGZOFEMATAC), quien se encarga a su vez de delimitarla y otorgar los permisos, concesiones y destinos para su uso.

Las actividades humanas que se desarrollan en la ZOFEMAT generan problemas de deterioro ambiental, desarrollo urbano y conflictos sociales; por lo que su administración funge como una herramienta de política ambiental considerada como uno de los instrumentos destinados al ordenamiento del territorial del país.

En presente documento tiene como objeto realizar un análisis técnico de las solicitudes ingresadas por parte de la CONANP a la Dirección General de Zona Federal Marítimo Terrestre y Ambientes Costeros.

Actualmente la CONANP, tiene del orden de 66 expedientes inscritos con solicitud de destino ante la DGZOFEMATAC.

Los estados que comprenden son los siguientes:

No.	ANP	ESTADO	MUNICIPIO
1		VERACRUZ	VEGA DE LA TORRE
2	RPC Lechuguillas	VERACRUZ	VEGA DE LA TORRE
3	RB El Vizcaíno/San Hipolito 5	BAJA CALIFORNIA SUR	MULEGE
4	RB El Vizcaíno/ABREOJOS	BAJA CALIFORNIA SUR	MULEGE
5	RB El Vizcaíno/Asunción 5	BAJA CALIFORNIA SUR	MULEGE
6	RB El Vizcaíno/El Delgadito I	BAJA CALIFORNIA SUR	MULEGE
7	RB El Vizcaíno/ El Datil	BAJA CALIFORNIA SUR	MULEGE
8	Propuesta de ANP Balandra/Merito 2	QUINTANAROO	BENITO JUAREZ

9	PN Huatulco/Poligono 1 y 2	OAXACA	SANTA MARIA HUATULCO
10		BAJA CALIFORNIA SUR	LA PAZ
11	RB AGCDRC - Bahía Adair/Segmento 6	SONORA	SAN LUIS RIO COLORADO Y PUERTO PEÑASCO
12	RB El Vizcaíno/Laguna de San Ignacio 3	BAJA CALIFORNIA SUR	MULEGE
13	PN Arrecife de Puerto Morelos/Puerto Morelos	QUINTANAROO	BENITO JUAREZ
14	Ramsar San Quintín/Punta Azufre	BAJA CALIFORNIA SUR	ENSENADA
15	Ramsar San Quintín/Panteon Inglés Norte	BAJA CALIFORNIA	ENSENADA
16	C TORTUGUERO/Play a Ceuta	SINALOA	ELOTA Y SAN IGNACIO
17	Propuesta de ANP El Mogote/MOGOTE	BAJA CALIFORNIA SUR	LA PAZ
18	RB El Vizcaíno/Bahia Tortugas	BAJA CALIFORNIA SUR	MULEGE
19	Pn Loreto Islas/Isla Catalana	BAJA CALIFORNIA SUR	LA PAZ
20	Pn Loreto Isla/Isla Danzante	BAJA CALIFORNIA SUR	LA PAZ
21	PN Manglares de Nichupté/ Zona de Manglar	QUINTANAROO	BENITO JUAREZ
22	C. TORTUGUERO/Isla Aguada	CAMPECHE	DEL CARMEN
23	Pn Loreto Islas/Isla Monserrat	BAJA CALIFORNIA SUR	LORETO
24	PN Cabo Pulmo/Playa Piedra	BAJA CALIFORNIA SUR	LOS CABOS

	Bola		
25	PN Cabo Pulmo/Playa Pulmo Norte	BAJA CALIFORNIA SUR	LOS CABOS
26	PN Cabo Pulmo/Playa Arroyo los Tesos	BAJA CALIFORNIA SUR	LOS CABOS
27	PN Cabo Pulmo/Playa Miramar	BAJA CALIFORNIA SUR	LOS CABOS
28	PN Cabo Pulmo/Playa Barracas	BAJA CALIFORNIA SUR	LOS CABOS
29		BAJA CALIFORNIA SUR	LOS CABOS
30	CPCTM Barra del Tordo	TAMAULIPAS	ALDAMA
31	C. TOTUGUERO/Santuario Mexiquillo	MICHOACAN	AQUILA
32	C. TORTUGUERO/ Santuario Colola-Maruata	MICHOACAN	AQUILA
33	C. TORTUGUERO/ Santuario Playa Teopa	JALISCO	LA HUERTA
34	C. TORTUGUERO/ Santuario Cuitzmala	JALISCO	LA HUERTA
35	C. TORTUGUERO/Chalacatepec	JALISCO	TOMATLAN Y LA HERTA
36	Pn Loreto Islas/Isla Catalana	BAJA CALIFORNIA SUR	LORETO
37	Pn Loreto Islas/Isla Carmen	BAJA CALIFORNIA SUR	LORETO
38	APFF Yum Balam/Isla Grande	QUINTANAROO	LAZARO CARDENAS
39	Pn Loreto Islas/Islotes	BAJA CALIFORNIA SUR	LORETO

40		COLIMA	TECOMAN
41	C. TORTUGUERO/El Chupadero	COLIMA	
42	Santuario Puerto Arista	CHIAPAS	TONALA
43	C. TORTUGUERO/Morro Ayuta	OAXACA	SAN PEDRO HUAMELULA Y SANTIGO ALTATA
44	C. TORTUGUERO/Barra de la Cruz	OAXACA	SAN PEDRO HUAMELULA
45	C. TORTUGUERO/ Santuario Rancho Nuevo	TAMAULIPAS	SOTO LA MARINA Y ALDAMA
46	C. TORTUGUERO/Santuario Mismaloya	JALISCO	CABO CORRIENTES Y TOMATLAN
47	Bahia Magdalena/segmento 2	BAJA CALIFORNIA SUR	COMONDU
48	Bahia Magdalena/segmento 6	BAJA CALIFORNIA SUR	COMONDU
49		BAJA CALIFORNIA SUR	COMONDU
50	Bahia Magdalena/segmento 9	BAJA CALIFORNIA SUR	COMONDU
51	SR San Quintín/Humedal Arco Central	BAJA CALIFORNIA	ENSENADA
52	Bahia Magdalena/ Segmento 3	BAJA CALIFORNIA SUR	COMONDU
53	Bahia Magdalena/segmento 7	BAJA CALIFORNIA SUR	COMONDU

54	Bahia Magdalena/Segmento 4	BAJA CALIFORNIA SUR	COMONDU
55	Bahia Magdalena/Segmento 5	BAJA CALIFORNIA SUR	COMONDU
56	Bahia Magdalena/Segmento 10	BAJA CALIFORNIA SUR	COMONDU
57	SR San Quintín/"Playa de San Quintín"	BAJA CALIFORNIA	ENSENADA
58	SR San Quintín/Humedal San Simón	BAJA CALIFORNIA	ENSENADA
59	SR San Quintín/Zona Inundable	BAJA CALIFORNIA	ENSENADA
60	SR San Quintín/Humedal Barra Mazo Interior	BAJA CALIFORNIA	ENSENADA
61	SR San Quintín/Barra Mazo Exterior	BAJA CALIFRONIA	ENSENADA
62	SR San Quintín/Humedal Punta Azufre Oeste	BAJA CALIFORNIA	ENSENADA
63	SR San Quintín/ZFMT - Zona Inundable	BAJA CALIFRONIA	ENSENADA
64	SR San Quintín/Monte Cenizo	BAJA CALIFORNIA	ENSENADA
65	Bahia Magdalena/Segmento 8	BAJA CALIFORNIA SUR	COMONDU
66	SR San Quintín/Humedal Molino Viejo	BAJA CALIFORNIA	ENSENADA

Como se observa las solicitudes de destino abarcan 13 de los 17 estados costeros y la superficie solicitada es del orden de 29,700 m^2 de zona federal marítimo terrestre.

La DGZOFEMATAC consta de tres direcciones de área, que son:

1. Dirección de Delimitación, Padrón e Instrumentos Fiscales
2. Dirección de Manejo Integral de Ambientes Costeros
3. Dirección de Resoluciones y Procedimientos Administrativos

Del análisis realizado se encontró que de los 66 expedientes con acuerdo de destino pendientes de CONANP, 28 se encuentran en la Dirección de Delimitación, Padrón e Instrumentos Fiscales y 38 están en las Direcciones de Manejo Integral de Ambientes Costeros y la de Resoluciones y procedimientos Administrativos.

ENTREGA 1:

IDENTIFICAR LAS ÁREAS FEDERALES (BIENES DE LA NACIÓN) INTERÉS DE LA CONANP

CONTRATO No. CONANP/068/2014

"Asesoría para la elaboración del diagnóstico que determine las necesidades y apoye a la solución en el proceso de obtención en destino de las tierras de la federación dentro de las ANP de competencia federal"

Octubre de 2014

IDENTIFICACIÓN DE ÁREAS FEDERALES DE INTERÉS DE LA CONANP

México es un país con una gran riqueza natural. Cuenta con una amplia variedad de ecosistemas, de especies de vida silvestre y de recursos naturales a lo largo y ancho de su territorio.

Las Áreas Naturales Protegidas constituyen un elemento de gran relevancia en la política de desarrollo nacional, en la política ambiental y en particular en los esfuerzos que realiza nuestro país para mantener la representatividad de la gran variedad de ecosistemas, de su riqueza y de su diversidad biológica, pero también para mantener la provisión de los bienes y servicios ecosistémicos que generan, y proveer mejores condiciones de vida para los habitantes de estas áreas y de sus zonas de influencia.

De igual manera, la promoción de un crecimiento sostenido y sustentable de bajo carbono, al incremento a la resiliencia a los efectos del cambio climático, y a la recuperación de la funcionalidad de cuencas y paisajes a través de la conservación, restauración y aprovechamiento sustentable del patrimonio natural.

Para el presente trabajo, se tomó en consideración una visión de la conservación a largo plazo a través de una planeación integral, tomando en consideración la capacidad de atender y vigilar la conservación del patrimonio natural de nuestro país mediante las Áreas Naturales Protegidas.

Es así, que se realizará un diagnóstico que le permita a la CONANP decidir si incrementa la superficie de bienes de la Nación dentro de las Áreas Naturales Protegidas y sus zonas de influencia con la finalidad de mantener la representatividad de sus ecosistemas y lograr la recuperación de especies en riesgo, fomentando al mismo tiempo la realización de actividades productivas que contribuyan a la generación de empleo y a la reducción de la pobreza en las comunidades que viven en las ANP.

Por lo que se realizó un análisis de las solicitudes ingresadas por parte de la CONANP a la DGZOFEMATAC.

AÑO	Exp. Abiertos
2007	2
2009	10
2010	4
2011	7
2012	19
2013	8
2014	16
Total	66

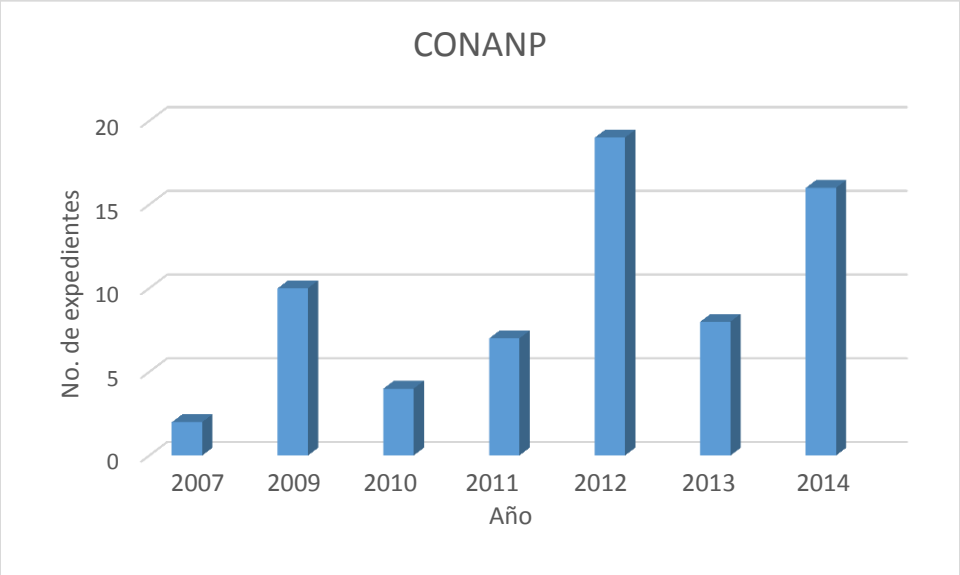

La superficie a solicitar es del orden de 2,970 hectáreas y actualmente la CONANP cuenta con una superficie otorgada en destino de 2,013 hectáreas.

A continuación se describen los datos genéricos de las solicitudes de destinos ingresadas a la Dirección General de Zona Federal Marítimo Terrestre y Ambientes Costeros (DGZOFEMATAC) de la Secretaría de Medio Ambiente y Recursos Naturales, en donde se observan los datos siguientes:

1. Número de expediente
2. Área Natural Protegida
3. Estado
4. Municipio
5. Fecha de solicitud
6. Superficie solicitada
7. Área de atención dentro de la DGZOFEMATAC
8. Estatus
9. Observaciones

A la fecha, se han ingresado diversos expedientes a la DGZOFEMATAC de los cuales 66 representa nuestro universo de atención para el presente trabajo, como se observa en el siguiente grafico los expedientes están distribuidos en los estados costeros de nuestro país de la siguiente manera:

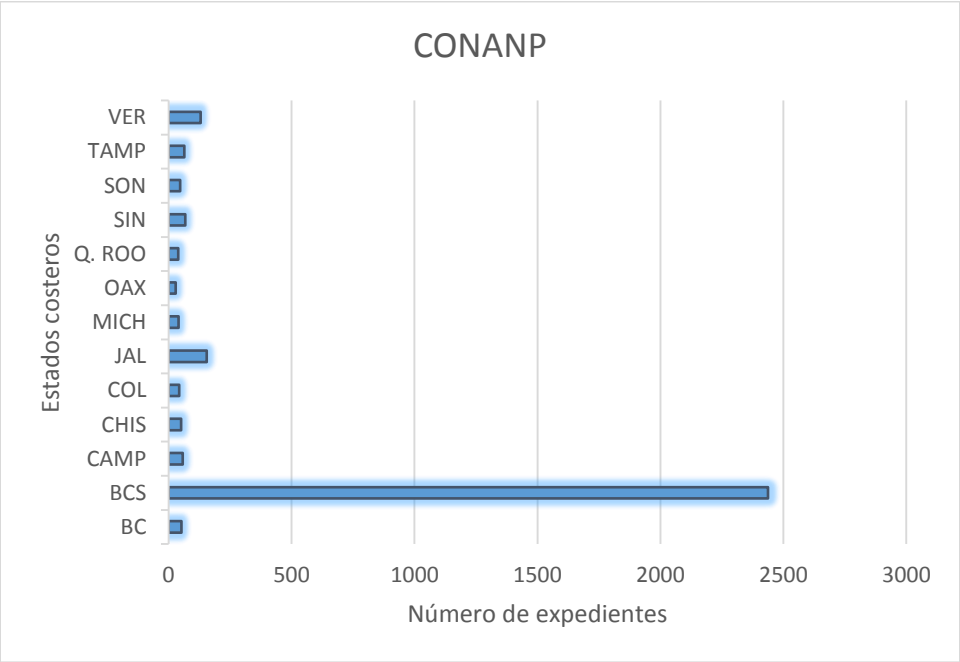

En la actualidad, la CONANP tiene expedientes abiertos con solicitudes de acuerdos de destino ante la DGZOFEMATAC desde 2007 a la fecha los cuales están distribuidos de la siguiente manera:

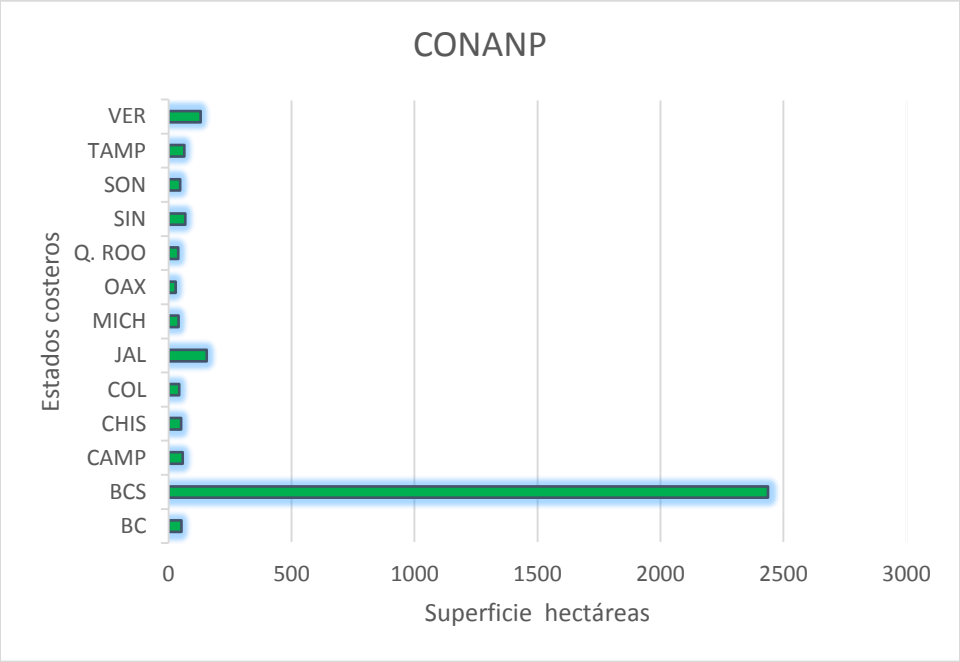

Para alcanzar los objetivos de conservación en las ANP en materia de zona federal marítimo terrestre se requiere fortalecer y ampliar las capacidades de gestión con la Dirección General de Zona Federal Marítimo Terrestre y Ambientes Costeros que incida efectivamente en la conservación del patrimonio natural.

Por ello, es indispensable que las estrategias y proyectos para la conservación, contemplen y promuevan un enfoque sustentable de los recursos naturales y su conservación de la faja de veinte metros que contempla la zona federal marítimo terrestre.

El involucramiento de la DGZOFEMATAC y la corresponsabilidad de la CONANP en la conservación de los recursos naturales y en la búsqueda de soluciones integrales para un desarrollo sustentable de los recursos naturales.

Con la finalidad de alcanzar los objetivos de conservación de la zona federal marítimo terrestre la CONANP solicito en destino los siguientes expedientes que se encuentran en el siguiente estatus (ANEXO A):

ANEXO A

No.	NUMERO DE EXPEDIENTE	ANP	ESTADO	MUNICIPIO	FECHA DE SOLICITUD	TRÁMITE	SUPERFICIE M2	AREA DE ATENCIÓN	ESTATUS	OBSERVACIONES
1	478/VER/2007		VERACRUZ	VEGA DE LA TORRE	05/12/2006	DESTINO	671,448.87	JURIDICO	SE ELABORO OFICIO DE REQUERIMIENTO DRPA/043/10	EL 19 MARZO 2010 CONANP SOLICITA PRORROGA
2	458/VER/2007	RPC Lechuguillas	VERACRUZ	VEGA DE LA TORRE	28/04/2010	DESTINO	629, 787.8557	JURIDICO	EL 30 DE SEPTIEMBRE DE 2013 CONANP INGRESA NUEVOS PLANOS CON LA DELIMITACION OFICIAL VIGENTE, ASI MISMO EXCLUYE AQUELLAS SUPERFICIES YA CONCESIONADAS	CUENTA CON MEMORANDUM DIRIGIDO AL ING GUILLERMO LOPEZ DE FECHA 17 DE ENERO DE 2014. SOLICITANDO EVALUE LOS PLANOS PRESENTADOS POR CONANP. PENDIENTE DE TURNAR A DELIMITACION

3	1762/BCS/2009	RB El Vizcaíno/San Hipolito 5	BAJA CALIFORNIA SUR	MULEGE	09/07/2009	DESTINO	16, 513.17	DELIMITACIÓN	CUENTA CON MEMORANDUM SIN NUMERO Y SIN FECHA INFORMANDO AL AREA JURIDICA LA NECESIDAD DE REQUERIR NUEVO PLANO DE LEVANTAMIENTO TOPOGRAFICO	PENDIENTE DE TURNAR A JURIDICO
4	1749/BCS/2009	RB El Vizcaíno/ABREOJOS	BAJA CALIFORNIA SUR	MULEGE	10/07/2009	DESTINO	458457.86	JURIDICO	SE ELABORO OFICIO DE REQUERIMIENTO DRPA/136/10	SE DIO CUMPLIMIENTO EL 26 MAYO 2010
5	1757/BCS/2009	RB El Vizcaíno/Asunción 5	BAJA CALIFORNIA SUR	MULEGE	09/07/2009	DESTINO	4328.59	JURIDICO	**DOF.** EL 22 DE MAYO 2014 SE ENVIA PROYECTO A LA UCAJ CON LAS ADECUACIONES SOCILITADAS	
6	1752/BCS/2009	RB El Vizcaíno/El Delgadito I	BAJA CALIFORNIA SUR	MULEGE	27/07/2009	DESTINO	215, 436.64	DELIMITACIÓN	CUENTA CON MEMORANDUM SIN NUMERO Y SIN FECHA INFORMANDO AL AREA JURIDICA LA NECESIDAD DE REQUERIR NUEVO PLANO DE LEVANTAMIENT	PENDIENTE DE TURNAR A JURIDICO

									O TOPOGRAFICO	
7	1761/BCS/2009	RB El Vizcaíno/ El Datil	BAJA CALIFORNIA SUR	MULEGE	27/07/2009	DESTINO	483, 066.21	DELIMITACIÓN	CUENTA CON MEMORANDUM SIN NUMERO Y SIN FECHA INFORMANDO AL AREA JURIDICA LA NECESIDAD DE REQUERIR NUEVO PLANO DE LEVANTAMIENTO TOPOGRAFICO	PENDIENTE DE TURNAR A JURIDICO
8	1727/BCS/2009	Propuesta de ANP Balandra/Merito 2	QUINTANA ROO	BENITO JUAREZ	21/08/2009	DESTINO	15452.25	JURIDICO	DOF. SE ELABORO OFICIO DE REQUERIMIENTO DRPA/087/2013	REQUERIMIENTO NOTIFICADO EL 3 JUNIO 2013
9	1900/OAX/2009	PN Huatulco/Poligono 1 y 2	OAXACA	SANTA MARIA HUATULCO	26/08/2009	DESTINO	635, 888.320	JURIDICO	**DOF.** EL 17 DE JULIO DE 2013 SE ENVIA ACUERDO RUBRICADO PARA GESTIONAR FIRMA DEL SECRETARIO	

10	1272/BCS/2009		BAJA CALIFORNIA SUR	LA PAZ	27/08/2009	DESTINO	32, 312.34	JURIDICO	**UCAJ.** EL 22 MAYO 2014 SE ENVIA A LA UCAJ PROYECTO CON LAS ADECUACIONES	
11	1767/SON/2009	RB AGCDRC - Bahía Adair/Segmento 6	SONORA	SAN LUIS RIO COLORADO Y PUERTO PEÑASCO	12/008/2009	DESTINO	475557.54	JURIDICO	**DOF**. PUBLICADO EN EL DOF EL 16 DE NOVIEMBRE DE 2011	EL 01 DE AGOSTO DE 2012 CONANP SOLICITA DIVERSAS CORRECCIONES
12	1737/BCS/2009	RB El Vizcaíno/Laguna de San Ignacio 3	BAJA CALIFORNIA SUR	MULEGE	03/09/2009	DESTINO	173073-51	DELIMITACION	EL 27 JULIO 2012 SE ENVIA OFICIO A CONANP INFORMANDO QUE SERA NECESARIO UNA VERIFICACION EN CAMPO, SE SOLICITA EL PAGO PARA DICHA ACTIVIDAD	EL 24 SEP DE 2012 CONANP INFORMA QUE ANTERIORMENTE NO COBRABAN POR LA VERIFICACION EN CAMPO Y REITERAN INTERES EN OBTENER EL DESTINO

13	527/QROO/2010	PN Arrecife de Puerto Morelos/Puerto Morelos	QUINTANA ROO	BENITO JUAREZ	22/01/2010	DESTINO	379488.84	DELIMITACION	EL 29-ABRIL-2014 CONANP INGRESA ESCRITO PARA EXCLUIR SUPERFICIE DESTINANADA A LA UNAM	EL 30-AGOSTO DEL 2013 SE INFORMO A CONANP QUE LA SUPERFICIE SE RELACIONABA CON UN ACUERDO DE DESTINO A FAVOR DE LA UNAM
14	709/BC/2010	Ramsar San Quintín/Punta Azufre	BAJA CALIFORNIA SUR	ENSENADA	03/03/2010	DESTINO	56140.73	JURIDICO	UCAJ. EL 29 DE OCT DEL 2013 UCAJ REMITE PROYECTO CON OBSERVACIONES	
15	710/BC/2010	Ramsar San Quintín/Panteon Inglés Norte	BAJA CALIFORNIA	ENSENADA	03/03/2010	DESTINO	61, 551.7080	JURIDICO	UCAJ. EL 09 DE SEPTIEMBRE DE 2013 UCAJ ENVIA ACUERDO CON OBSERVACIONES	

16	2033/SIN/2010	C TORTUGUERO/Playa Ceuta	SINALOA	ELOTA Y SAN IGNACIO	04/10/2010	DESTINO	676, 388.02	JURIDICO	CUENTA CON OPINION TECNICA IMPROCEDENTE POR TRASLAPARSE CON 2 CONCESIONES	EL 27 DE OCTUBRE SE LE REQUIRIO A CONANP NUEVO PLANO EXCLUYENDO LAS SUPERFICIES. CONANP DA RESPUESTA EL 17 DE ENERO DE 2013, PERO NO PRESENTA NUEVO PLANO
17	15/BCS/2011	Propuesta de ANP El Mogote/MOGOTE	BAJA CALIFORNIA SUR	LA PAZ	25/10/2010	DESTINO	106267.5	JURIDICO	EL 7 DE FEB 2013 SE EMITE OPINION CARTOFRAFICAMENTE PROCEDENTE	
18	960/BCS/2011	RB El Vizcaíno/Bahia Tortugas	BAJA CALIFORNIA SUR	MULEGE	30/03/2011	DESTINO	173395-95	JURIDICO	UCAJ. 16 DE ENERO 2013 SE DEVOLVIO POR PARTE DE LA UCAJ PROYECTO DE ACUERDO DESTINO CON OBSERVACIONES	

19	1599/BCS/2011	Pn Loreto Islas/Isla Catalana	BAJA CALIFORNIA SUR	LA PAZ	30/06/2011	DESTINO	160, 468.56	JURIDICO	CUENTA CON OPINION CARTOGRAFICAMENTE PROCEDENTE DE FECHA 11 NOV 2013	
20	1600/BCS/2011	Pn Loreto Isla/Isla Danzante	BAJA CALIFORNIA SUR	LA PAZ	21/07/2011	DESTINO	87953.22	JURIDICO	UCAJ. EL 27 FEB 2013 UCAJ DEVUELVE EL PROYECTO CON OBSERVACIONES	
21	1488/QROO/2011	PN Manglares de Nichupté/ Zona de Manglar	QUINTANA ROO	BENITO JUAREZ	26/07/2011	DESTINO	2, 883.217	TECNICO	EL AREA JURIDICA TURNO A TECNICO EL 15 DE AGOSTO 2014 MEDIANTE MEMORANDUM 472/2014 SOLICITANDO OPINION TECNICA	FALTAN FOTOS Y CONGRUENCIA DE USO DE SUELO. PROBABLE REQUERIMIENTO
22	1636/CAMP/2011	C. TORTUGUERO/Isla Aguada	CAMPECHE	DEL CARMEN	09/09/2011	DESTINO	572434.73	JURIDICO	UCAJ. EL 7 DE NOV 2013 UCAJ REMITE PROYECTO CON OBSERVACIONES	

23	1601/BCS/2011	Pn Loreto Islas/Isla Monserrat	BAJA CALIFORNIA SUR	LORETO	11/10/2012	DESTINO	96, 364.860	JURIDICO	UCAJ. EL 05 DE MARZO DE 2014 LA UCAJ DEVUELVE PROYECTO RUBRICADO PARA GESTIONAR FIRMA DEL SECRETARIO	
24	367/BCS/2012	PN Cabo Pulmo/Playa Piedra Bola	BAJA CALIFORNIA SUR	LOS CABOS	10/01/2012	DESTINO	104964.64	JURIDICO	UCAJ. 6-03-14 SE DEVOLVIO POR PARTE DE LA UCAJ PROYECTO DE ACUERDO DE DESTINO CON OBSERVACIONES	
25	384/BCS/2012	PN Cabo Pulmo/Playa Pulmo Norte	BAJA CALIFORNIA SUR	LOS CABOS	10/01/2012	DESTINO	26048.91	JURIDICO	20-03-14 SE TURNA A JURIDICO CON OPINION CARTOGRAFICAMENTE PROCEDENTE	
26	380/BCS/2012	PN Cabo Pulmo/Playa Arroyo los Tesos	BAJA CALIFORNIA SUR	LOS CABOS	10/01/2012	DESTINO	24, 309.131	JURIDICO	CUENTA CON OPINION CARTOGRAFICAMENTE PROCEDENTED E FECHA 24 DE MAYO DE 2014	

27	381/BCS/2012	PN Cabo Pulmo/Playa Miramar	BAJA CALIFORNIA SUR	LOS CABOS	10/01/2012	DESTINO	26, 235.3200	JURIDICO	UCAJ. CUENTA CON PROYECTO PARA ENVIAR A LA UCAJ PENDIENTE DE FIRMA POR PARTE DE LA DIRECTORA GENERAL	
28	382/BCS/2012	PN Cabo Pulmo/Playa Barracas	BAJA CALIFORNIA SUR	LOS CABOS	10/01/2012	DESTINO	80, 099.8869	JURIDICO	SE TURNA A JURIDICO MEDIANTE MEMORANDUM 396/13 DE FECHA 06 DE DICIEMBRE DE 2013 INFROMANDO LA NECESIDAD DE REQUERIR NUEVO PLANO QUE SE AJUSTE A LA DELIMITACION OFICIAL VIGENTE	
29	1059/BCS/2012		BAJA CALIFORNIA SUR	LOS CABOS	26/06/2012	DESTINO	2305.64	JURIDICO	UCAJ. EL 29 DE AGOSTO DEL 2013 UCAJ ENVIA PROYECTO CON OBSERVACIONES	

30	1473/TAMPS/2012	CPCTM Barra del Tordo	TAMAULIPAS	ALDAMA	02/09/2012	DESTINO	5, 611.96	JURIDICO	UCAJ. EL 8 ENERO 2014 UCAJ ENVIA POR SEGUNDA OCASIÓN PROYECTO CON OBERVACIONES	
31	1421/MICH/2012	C. TOTUGUERO/Santuario Mexiquillo	MICHOACAN	AQUILA	24/09/2012	DESTINO	391767.09	JURIDICO	SE DIO CUMPLIMIENTO AL REQUERIMIENTO EL 31-MAYO-2013	
32	1577/MICH/2012	C. TORTUGUERO/ Santuario Colola-Maruata	MICHOACAN	AQUILA	24/09/2012	DESTINO	13486.15	DELIMITACION	SE ELABORO REQUERIEMIENTO EL 27 DE FEBRERO DEL 2013 Y SE LE DIO RESPUESTA EL 5 JULIO 2013	CUENTA CON OPINION TECNICA PROCEDENTE AUN SIN FIRMAR
33	1695/JAL/2012	C. TORTUGUERO/ Santuario Playa Teopa	JALISCO	LA HUERTA	24/09/2012	DESTINO	73,034.72	JURIDICO	SE ELABORO OFICIO DE REQUERIMIENTO. SE DIO RESPUESTA POR PARTE DE CONANP EL 25 DE ABRIL DE 2013	
34	1696/JAL/2012	C. TORTUGUERO/ Santuario	JALISCO	LA HUERTA	24/09/2012	DESTINO	54, 414.9407	JURIDICO	SE ELABORO OFICIO DE REQUERIMIENTO. SE DIO RESPUESTA	

		Cuitzmala							POR PARTE DE CONANP EL 25 DE ABRIL DE 2013	
35	1697/JAL/2012	C. TORTUGUERO/Chalacatepec	JALISCO	TOMATLAN Y LA HERTA	24/09/2012	DESTINO	117, 260.785	JURIDICO	SE ELABORO OFICIO DE REQUERIMIENTO 243/2013	REQUERIMIENTO NOTIFICADO EL 3 DE MAYO DE 2013
36	1599/BCS/2012	Pn Loreto Islas/Isla Catalana	BAJA CALIFORNIA SUR	LORETO	11/10/2012	DESTINO	56678.67	JURIDICO	SE TURNO EL 13-AGOSTO-2013 A JUDICO CON OPINION TECNICA PROCEDENTE	
37	1602/BCS/2012	Pn Loreto Islas/Isla Carmen	BAJA CALIFORNIA SUR	LORETO	11/10/2012	DESTINO	260, 421.90	DELIMITACIÓN	CUENTA CON OPINION CARTOGRAFICAMENTE PROCEDENTE	
38	1634/QROO/2012	APFF Yum Balam/Isla Grande	QUINTANA ROO	LAZARO CARDENAS	07/11/2012	DESTINO	522, 336.17	TECNICO	EL AREA JURIDICA TURNO A TECNICO EL 15 DE AGOSTO 2014 MEDIANTE MEMORANDUM 468/2014 SOLICITANDO OPINION TECNICA	

39	1604/BCS/2012	Pn Loreto Islas/Islotes	BAJA CALIFORNIA SUR	LORETO	11/10/2013	DESTINO	54980.3	DELIMITACION	SE ENVIA A DELIMITACION EL 25 ABRIL DEL 2014 MEDIANTE MEMORANDUM 237/2014 SOLICITANDO DE MANERA ELECTRONICA LA OPINION TECNICA	EL 11 DE ABRIL DE 2014 UCAJ REMITE PROYECTO CON OBSERVACIONES
40	1444/COL/2012		COLIMA	TECOMAN	24-009.2012	DESTINO	435345.12	JURIDICO	SE ENVIO OFICIO DE REQUERIMIENTO DRPA/125/2013	SE NOTIFICO EL 26 DE MARZO 2013
41	1544/COL/2012	C. TORTUGUERO/El Chupadero								
42	1460/CHIS/2012	Santuario Puerto Arista	CHIAPAS	TONALA	19/10/2012	DESTINO	510, 767.003	DELIMITACIÓN	DOF. CUENTA CON OPINION CARTOGRAFICAMENTE PROCEDENTE. PENDIENTE DE FIRMA	
43	56/OAX/2013	C. TORTUGUERO/Morro Ayuta	OAXACA	SAN PEDRO HUAMELULA Y SANTIGO ALTATA	24/09/2012	DESTINO	299689.68	DELIMITACION	SE ELABORO OFIOCIO DE REQUERIMIENTO DRPA/236/2013	EL REQUERIMIENTO FUE NOTIFICADO EL 13 DE MARZO DEL 2013

44	55/OAX/2013	C. TORTUGUERO/Barra de la Cruz	OAXACA	SAN PEDRO HUAMELULA	24/09/2012	DESTINO	174, 506.605	JURIDICO	SE ELABORO OFICIO DE REQUERIMIENTO 247/2013	REQUERIMIENTO NOTIFICADO EL 13 DE MAYO 2013
45	38/TAMPS/2013	C. TORTUGUERO/ Santuario Rancho Nuevo	TAMAULIPAS	SOTO LA MARINA Y ALDAMA	31/10/2012	DESTINO	635, 122.986	JURIDICO	SE ELABORO OFCIIO DE REQUERIMIENTO 625/2013	NO EXISTE EVIDENCIA DE HABERSE NOTIFICADO
46	6/JAL/2013	C. TORTUGUERO/Santuario Mismaloya	JALISCO	CABO CORRIENTES Y TOMATLAN	07/11/2012	DESTINO	1480574.61	DELIMITACION	SE ELABORO OFICIO DE REQUERIMIENTO DRPA/140/2013 . EL 25 DE ABRIL 2013 CONANP SOLICITA PROLOGA	NO SE HA RECIBIDO RESPUESTA DE PRORROGA
47	551/BCS/2013	Bahia Magdalena/ segmento 2	BAJA CALIFORNIA SUR	COMONDU	19/12/2012	DESTINO	402, 085.68	JURIDICO	EL 07 DE OCTUBRE DE 2013 SE EMITE OFICIO DE REQUERIMIENTO QUE ES ATENDIDO EL 13 DE DICIEMBRE DE 2013	

48	550/BCS/2013	Bahia Magdalena/ segmento 6	BAJA CALIFORNIA SUR	COMONDU	31/01/2013	DESTINO	7430.31	DELIMITACION	14 ABRIL DEL 2013 SE TURNA A DELIMITACION MEDIANTE MEMORANDUM 220/2014 SOLICITANDO SE PROPORCIONE UNA COPIA OFICIALIZADA DE LA OPINION TECNICA DE FECHA 27 JUNIO DEL 2013	20-MARZO-2014 LA UCAJ REMITE PROYECTO CON OBSERVACIONES
49	869/BCS/2013		BAJA CALIFORNIA SUR	COMONDU	03/05/2013	DESTINO	17232968.38	JURIDICO	24-02-2014 SE TURNO A JURIDICO CON OPINION TECNICA PROCEDENTE	
50	889/BCS/2013	Bahia Magdalena/ segmento 9	BAJA CALIFORNIA SUR	COMONDU	03/05/2013	DESTINO	1 723, 938.38	JURIDICO	CUENTA CON OPINION TECNIACA PROCEDENTE Y REQUERIMIENTO CARTOGRAFICO DE FECHA 27 DE ENERO DE 2014	

51	277/BC/2014	SR San Quintín/Humedal Arco Central	BAJA CALIFORNIA	ENSENADA	30/09/2013	DESTINO	8421.68	DELIMITACION	EN DELIMITACION DESDE EL 26-MARZO-2014	CUENTA CON PROYECTO DE REQUERIMIENTO SOLICITANDO NUEVO PLANO DE LEVANTAMIENTO TOPOGRFICO
52	397/BCS/2014	Bahia Magdalena/ Segmento 3	BAJA CALIFORNIA SUR	COMONDU	23/10/2013	DESTINO	1340074.38	DELIMITACION	EN DELIMITACION DESDE EL 28-ABRIL-2014	
53	394/BCS/2014	Bahia Magdalena/ segmento 7	BAJA CALIFORNIA SUR	COMONDU	24/10/2013	DESTINO	1666270.54	DELIMITACION	EN DELIMITACION DESDE EL 30-ABRIL-2014	****ERROR EN EL SISTEMA DE CONTROL INTERNO, SE ENCUENTRA CAPTURADO TAMBIEN COMO 349/BCS/2014**

54	393/BCS/2014	Bahia Magdalena/ Segmento 4	BAJA CALIFORNIA SUR	COMONDU	24/10/2013	DESTINO	817867.1	DELIMITACION	EN DELIMITACION DESDE EL 30-ABRIL-2014	
55	392/BCS/2014	Bahia Magdalena/ Segmento 5	BAJA CALIFORNIA SUR	COMONDU	24/10/2013	DESTINO	625264.005	DELIMITACION	EN DELIMITACION DESDE EL 30 DE ABRIL DEL 2014	
56	396/BCS/2014	Bahia Magdalena/ Segmento 10	BAJA CALIFORNIA SUR	COMONDU	24/10/2013	DESTINO	584857.49	DELIMITACION	EN DELIMITACION DESDE EL 28 ABRIL 2014	CUENTA CON OPINION TECNICA IMPROCEDENTE AUN SIN FIRMAR POR EXISTIR UN TRANSLATE CON UNA CONCESIÓN A NOMBRE DE MAGDALENA SICRET SA DE CV

57	275/BC/2014	SR San Quintín/"Playa de San Quintín"	BAJA CALIFORNIA	ENSENADA	28/10/2013	DESTINO	252571	DELIMITACION	EN DELIMITACION DESDE EL 26-MARZO-2014	CUENTA CON PROYECTO DE REQUERIMIENTO SOLICITANDO NUEVO PLANO DE LEVANTAMIENTO TOPOGRFICO
58	268/BC/2014	SR San Quintín/Humedal San Simón	BAJA CALIFORNIA	ENSENADA	28/10/2013	DESTINO	174, 580.9300	DELIMITACIÓN	CUENTA CON MEMORANDUM SIN NUMERO Y SIN FECHA INFORMANDO AL AREA JURIDICA LA NECESIDAD DE REQUERIR NUEVO PLANO TOPOGRAFICO	PENDIENTE DE TURNAR A JURIDICO
59	269/BC/2014	SR San Quintín/Zona Inundable	BAJA CALIFORNIA	ENSENADA	28/10/2013	DESTINO	20, 953,165.00	DELIMITACIÓN	CUENTA CON OPINION CARTOGRAFICAMENTE PROCEDENTE PENDIENTE DE FIRMA	

60	270/BC/2014	SR San Quintín/Humedal Barra Mazo Interior	BAJA CALIFORNIA	ENSENADA	28/10/2013	DESTINO	310, 010.85	DELIMITACIÓN	CUENTA CON OPINION CARTOGRAFICAMENTE PROCEDENTE PENDIENTE DE FIRMA	
61	271/BC/2014	SR San Quintín/Barra Mazo Exterior	BAJA CALIFRONIA	ENSENADA	28/10/2013	DESTINO	131, 416.0200	DELIMITACIÓN	CUENTA CON OPINION CARTOGRAFICAMENTE PROCEDENTE PENDIENTE DE FIRMA	
62	272/BC/2014	SR San Quintín/Humedal Punta Azufre Oeste	BAJA CALIFORNIA	ENSENADA	28/10/2013	DESTINO	149, 847.76	DELIMITACIÓN	CUENTA CON OPINION CARTOGRAFICAMENTE PROCEDENTE PENDIENTE DE FIRMA	
63	273/BC/2014	SR San Quintín/ZFMT - Zona Inundable	BAJA CALIFRONIA	ENSENADA	28/10/2013	DESTINO	936, 297.000	DELIMITACIÓN	CUENTA CON OPINION CARTOGRAFICAMENTE PROCEDENTE PENDIENTE DE FIRMA	
64	274/BC/2014	SR San Quintín/Monte Cenizo	BAJA CALIFORNIA	ENSENADA	28/10/2013	DESTINO	126, 969.00	DELIMITACIÓN	CUENTA CON OPINION TECNICA REQUIRIENDO PLANO. PENDIENTE DE	

									FIRMA	
65	395/BCS/2014	Bahia Magdalena/ Segmento 8	BAJA CALIFORNIA SUR	COMONDU	07/11/2013	DESTINO	1143941.78	DELIMITACION	EN DELIMITACION DESDE EL 9 DE MAYO DEL 2014	
66	276/BC/2014	SR San Quintín/Humedal Molino Viejo	BAJA CALIFORNIA	ENSENADA	28/10/2014	DESTINO	259333.98	DELIMITACION	EN DELIMITACION DESDE EL 1 DE ABRIL DEL 2014	CUENTA CON PROYECTO DE REQUERIMIENTO SOLICITANDO NUEVO PLANO DE LEVANTAMIENTO TOPOGRFICO