



Comisión Nacional de Áreas Naturales Protegidas
Dirección Ejecutiva de Administración y Efectividad Institucional
Subdirección de Recursos Humanos

MANUAL DE ORGANIZACIÓN

ESPECÍFICO DE LA

DIRECCIÓN DE ASUNTOS

JURÍDICOS

No. de Registro: CONANP-F00.2-MOE-DAJ-2016

Fecha: marzo 2017



COMISIÓN NACIONAL DE ÁREAS NATURALES PROTEGIDAS

Oficio No. F00 0064

Ciudad de México a 30 MAR 2017

“2017, AÑO DEL CENTENARIO DE LA PROMULGACIÓN DE LA
CONSTITUCIÓN POLÍTICA DE LOS ESTADOS UNIDOS MEXICANOS”

LIC. SOFIA GABRIELA HERNANDEZ CORREA
DIRECTORA DE ASUNTOS JURÍDICOS
PRESENTE

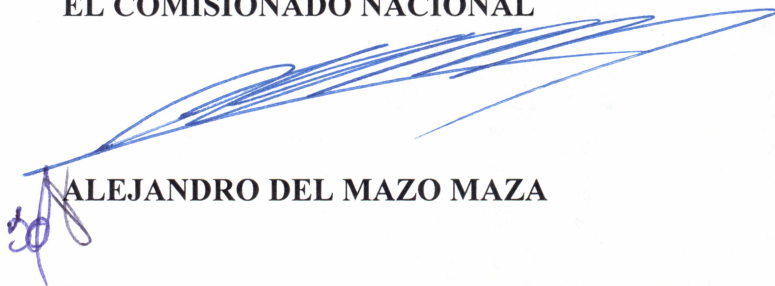
ASUNTO: Se expide el Manual de
Organización Específico de la
Dirección de Asuntos Jurídicos

De conformidad con los artículos 42, 43 fracción II y 72 del Reglamento Interior de la Secretaría de Medio Ambiente y Recursos Naturales publicado en el Diario Oficial de la Federación el pasado 26 de noviembre de 2012, le informo que tengo a bien expedir el presente **“MANUAL DE ORGANIZACIÓN ESPECÍFICO DE LA DIRECCIÓN DE ASUNTOS JURÍDICOS”**, con número de registro: **CONANP-F00.2-MOE-DAJ-2016**.

Cabe señalar que dicho manual está debidamente validado por la Dirección de Asuntos Jurídicos de esta Comisión Nacional, mediante memorándum No. DAJ/56/17 de fecha 24 de enero del presente, para su debida observancia en el desarrollo de las atribuciones al interior de esa Dirección.

Sin otro particular, aprovecho la ocasión para enviarle un cordial saludo.

ATENTAMENTE
EL COMISIONADO NACIONAL



ALEJANDRO DEL MAZO MAZA

Ejército Nacional No. 223, Col. Anáhuac I Sección, Delegación Miguel Hidalgo.
C.P. 11320, Ciudad de México

Tel. 01 (55)54497000 www.gob.mx/conanp

FECHA: Ciudad de México, a **30 MAR 2017**

NÚMERO DE REGISTRO: CONANP-F00.2-MOE-DAJ-2016

NOMBRE DE LA UNIDAD ADMINISTRATIVA

DIRECCIÓN DE ASUNTOS JURÍDICOS

NOMBRE DEL DOCUMENTO

MANUAL DE ORGANIZACIÓN ESPECÍFICO DE LA DIRECCIÓN DE ASUNTOS JURÍDICOS

TIPO DE DOCUMENTO QUE DESEA REGISTRAR

• MANUAL DE ORGANIZACIÓN



• LINEAMIENTOS



• MANUAL DE PROCEDIMIENTOS



• PROCEDIMIENTO ESPECÍFICO



• MANUAL DE OPERACIÓN



• INSTRUCTIVO



• MANUAL DE TRÁMITES Y SERVICIOS AL PÚBLICO



• GUÍA TÉCNICA




OTROS (ESPECIFICAR):


NÚMERO DE EJEMPLARES EDITADOS: DOS

- 1) DIRECCIÓN DE ASUNTOS JURÍDICOS
- 2) DIRECCIÓN EJECUTIVA DE ADMINISTRACIÓN Y EFECTIVIDAD INSTITUCIONAL


SOLICITA

FIRMA: 
NOMBRE: SOFÍA GABRIELA
HERNÁNDEZ CORREA
CARGO: DIRECTORA DE
ASUNTOS JURÍDICOS

VALIDA

FIRMA: 
NOMBRE: SOFÍA GABRIELA
HERNÁNDEZ CORREA
CARGO: DIRECTORA DE
ASUNTOS JURÍDICOS

EXPIDE

FIRMA: 
NOMBRE: ALEJANDRO DEL MAZO MAZA
CARGO: COMISIONADO NACIONAL

COMISIÓN NACIONAL DE ÁREAS NATURALES PROTEGIDAS

Ciudad de México a **30 MAR 2017**

De conformidad con los artículos 42, 43 fracción II y 72 del Reglamento Interior de la Secretaría de Medio Ambiente y Recursos Naturales, tengo a bien expedir el presente **“MANUAL DE ORGANIZACIÓN ESPECÍFICO DE LA DIRECCIÓN DE ASUNTOS JURÍDICOS”** para su debida observancia en el desarrollo de las atribuciones al interior de esa Dirección.

**ATENTAMENTE
EL COMISIONADO NACIONAL**



ALEJANDRO DEL MAZO MAZA

Ejército Nacional No. 223, Col. Anáhuac I Sección, Delegación Miguel Hidalgo.
C.P. 11320, Ciudad de México

Tel. 01 (55)54497000 www.gob.mx/conanp

ÍNDICE

ÍNDICE

	Página
I. INTRODUCCIÓN.....	4
II. ANTECEDENTES.....	6
III. MARCO JURÍDICO.....	11
IV. ORGANIGRAMA DE LA COMISIÓN.....	77
V. ATRIBUCIONES.....	79
VI. ESTRUCTURA ORGÁNICA.....	83
VII. ORGANIGRAMA ESPECÍFICO.....	85
VIII. DESCRIPCIÓN DE ÁREAS.....	87

Dirección de Asuntos Jurídicos
Subdirección de Legislación y Consulta
Departamento de Inscripción de Declaratorias

I. INTRODUCCIÓN

I. INTRODUCCIÓN

En cumplimiento a lo dispuesto por los artículos 19 de la Ley Orgánica de la Administración Pública Federal, 43, fracción II y 76, fracción VIII del Reglamento Interior de la Secretaría de Medio Ambiente y Recursos Naturales (SEMARNAT), esta Comisión Nacional llevó a cabo la revisión y actualización del presente Manual de Organización Específico de la Dirección de Asuntos Jurídicos (DAJ), con el propósito de que su contenido sea acorde a lo establecido en el Reglamento Interior de la SEMARNAT en vigor, publicado en el Diario Oficial de la Federación el 26 de noviembre de 2012.

El Manual de Organización Específico tiene como finalidad servir como instrumento de referencia y consulta que oriente a las y los servidores públicos del ámbito, con respecto a la organización y funcionamiento de la unidad correspondiente, buscando con ello superar las disfunciones, duplicidades, dispersión de responsabilidades y en su caso el centralismo de facultades y recursos de la Institución.

Cabe señalar, que este documento está dirigido a todo el personal interesado en la información orgánico funcional específica que contiene, pero particularmente al que forma parte de la DAJ, quien podrá contar con un Manual que le permita conocer las funciones que deberá desempeñar dentro de ella.

Este documento integra de manera ordenada y sistemática la información referente a los antecedentes históricos de la Dirección de Asuntos Jurídicos, el marco jurídico en el que sustenta sus acciones, las atribuciones que la Ley le ha conferido, la estructura orgánica, el organograma autorizado, la descripción del objetivo y de las funciones que le corresponden a cada una de las áreas que la conforman, a efecto de presentar el esquema de funcionamiento que en cada caso se ha definido y la división del trabajo y especialización de cada área, de tal forma que las atribuciones de la Dirección se ejecuten de manera ágil, eficiente y transparente.

II. ANTECEDENTES

II. ANTECEDENTES

La historia de la Dirección de Asuntos Jurídicos de la Comisión Nacional de Áreas Naturales Protegidas está estrechamente ligada a las políticas y las legislaciones que se han desarrollado en México, en materia de protección al equilibrio ecológico y al medio ambiente.

En 1982 fue reformada la Ley Orgánica de la Administración Pública Federal mediante Decreto publicado en el Diario Oficial de la Federación el 29 de diciembre de 1982. Dicha reforma significó la creación de la Secretaría de Desarrollo Urbano y Ecología (SEDUE) que integró atribuciones en materia de asentamientos humanos, urbanismo, vivienda y ecología.

En materia de ecología, a la citada Secretaría le correspondieron atribuciones sobre uso y destino de los recursos naturales, a preservación del equilibrio ecológico y la protección del medio ambiente, así como en torno a la organización y administración de los parques nacionales, de acuerdo con lo dispuesto en el artículo 37 de la Ley Orgánica de la Administración Pública Federal en ese entonces vigente.

Es decir, la SEDUE concentró diversas facultades que antes correspondieron a las Secretarías de Agricultura y Recursos Hidráulicos, de Asentamientos Humanos y Obras Públicas y de Salubridad y Asistencia.

Una vez creada la Secretaría de Desarrollo Urbano y Ecología, se previó en su Reglamento Interior publicado en el Diario Oficial de la Federación el 29 de marzo de 1983, la existencia de una Subsecretaría de Ecología como unidad encargada de ejercer las acciones correspondientes a la protección del medio ambiente, la cual estaba integrada por la Dirección General Parques, Reservas y Áreas Ecológicas Protegidas, a la que se le atribuyó la facultad de formular y proponer los lineamientos de las políticas y normas para la conservación y desarrollo de parques, reservas y áreas ecológicas protegidas y vigilar su cumplimiento; así como integrar, organizar, coordinar y administrar el sistema nacional de parques, reservas y áreas ecológicas protegidas, de acuerdo con lo dispuesto por el artículo 30, fracciones I y II del citado Reglamento Interior en ese entonces vigente.

Más adelante, mediante Decreto publicado el 19 de agosto de 1985 en el Diario Oficial de la Federación, se emitió un nuevo Reglamento Interior de la SEDUE con la finalidad de simplificar su estructura administrativa, en el cual se siguió previendo la existencia de una Subsecretaría de Ecología al interior de la citada Dependencia, desapareciendo de ésta la Dirección General Parques, Reservas y Áreas Ecológicas Protegidas, e integrándose en su



lugar a la Dirección General de Conservación Ecológica de los Recursos Naturales, a la que se le atribuyó la facultad de integrar, organizar y administrar un sistema nacional de áreas naturales protegidas; así como establecer normas para la conservación, desarrollo y aprovechamiento racional de la flora y fauna silvestres, de acuerdo con lo establecido por el artículo 25, fracción II del citado Reglamento Interior.

El 25 de mayo de 1992 se publicaron en el Diario Oficial de la Federación las reformas a la Ley Orgánica de la Administración Pública Federal, las cuales dieron origen a la Secretaría de Desarrollo Social (SEDESOL), en sustitución de la Secretaría de Desarrollo Urbano y Ecología.

Al interior de esta nueva dependencia fue creado como órgano administrativo desconcentrado el Instituto Nacional de Ecología (INE), que asume las facultades eminentemente normativas y la administración de las áreas naturales protegidas, que antes venía desarrollando la Subsecretaría de Ecología de la extinta SEDUE, de conformidad con el Reglamento Interior de dicha Dependencia publicado en el Diario Oficial de la Federación el 04 de junio de 1992.

Cabe señalar que el INE contó dentro de su estructura orgánica con la Dirección General de Aprovechamiento Ecológico de los Recursos Naturales, la cual contaba con la Dirección de Desarrollo y Normas (Antecedente de la Dirección de Asuntos Jurídicos de la CONANP) en términos de lo dispuesto por el artículo 8, fracción I, inciso c) del Acuerdo que regula la organización y funcionamiento interno del Instituto Nacional de Ecología y de la Procuraduría Federal de Protección al Ambiente, publicado en el DOF el 17 de julio de 1992.

En términos generales, el INE se constituyó como el órgano encargado de expedir la normatividad aplicable a los distintos aspectos que comprende la materia ambiental, además cumplió funciones operativas en cuanto a la administración de las áreas naturales protegidas.

Años más tarde, mediante Decreto publicado en el Diario Oficial de la Federación el 28 de diciembre de 1994, nuevamente es reformada la Ley Orgánica de la Administración Pública Federal. Dicha reforma dio origen a la Secretaría de Medio Ambiente, Recursos Naturales y Pesca (SEMARNAP), a la cual se le asignan funciones en materia de gestión y aplicación de la legislación ambiental.

Es importante hacer notar que los recursos humanos adscritos al INE, pasaron a la SEMARNAP, en términos de lo dispuesto por el artículo sexto transitorio del Decreto señalado en el párrafo que precede.

El 8 de julio de 1996, se publicó en el Diario Oficial de la Federación, el Reglamento Interior de la SEMARNAP, en virtud del cual, el INE se adscribe a dicha Secretaría, creando para el ejercicio de sus atribuciones, entre otras, a la Unidad Coordinadora de Áreas Naturales Protegidas, en sustitución de la Dirección General de Aprovechamiento de los Recursos Naturales, la cual contó con la Dirección de Declaratorias y Registro, en sustitución de la Dirección de Desarrollo y Normas.

Como señaló anteriormente, los recursos humanos adscritos a la Dirección de Desarrollo y Normas del INE, pasaron a la Dirección de Declaratorias y Registro de la entonces SEMARNAP.

Es hasta el 5 de junio de 2000, mediante una reforma al Reglamento Interior de la citada Secretaría publicada en el Diario Oficial de la Federación, cuando la Comisión Nacional de Áreas Naturales Protegidas, se crea como órgano administrativo desconcentrado de la entonces SEMARNAP, y dentro de su estructura se crea un área encargada de representarla legalmente, es decir una Dirección de área, denominada Dirección Jurídica.

El 30 de noviembre de 2000, mediante reforma publicada en el Diario Oficial de la Federación dicha Secretaría deja de tener atribuciones en materia de pesca, de ahí su nueva denominación de Secretaría del Medio Ambiente y Recursos Naturales (SEMARNAT).

El 21 de enero de 2003, mediante una nueva reforma al Reglamento Interior de dicha Secretaría, publicada en el Diario Oficial de la Federación el 21 de enero de 2003, se modifica la denominación de Dirección Jurídica por la de Dirección de Asuntos Jurídicos, que es como se le denomina hasta ahora.

En el 2015, en el mes de diciembre la Secretaría de Hacienda y Crédito Público expidió las Disposiciones Específicas que deberán observar las Dependencias y Entidades de la Administración Pública Federal, para solicitar la autorización presupuestaria a que se refiere el artículo 22 del presupuesto de egresos de la Federación para el ejercicio fiscal 2015, mediante oficio No. 307-A.-4795 Oficio No. SSFP/408/974/2015, trayendo como consecuencia la cancelación de 39 plazas de enlace y mando medio sujetas al Servicio Profesional de Carrera, 1 de estas pertenecientes a la Dirección de Asuntos Jurídicos.

Derivado de lo anterior, la estructura de la Dirección de Asuntos Jurídicos queda integrada de la siguiente manera: Dirección de Asuntos Jurídicos, Subdirección de Legislación y Consulta y el Departamento de Inscripción de Declaratorias.

SEMARNAT

SECRETARÍA DE
MEDIO AMBIENTE
Y RECURSOS NATURALES



**MANUAL DE ORGANIZACIÓN
ESPECÍFICO DE LA
DIRECCIÓN DE ASUNTOS JURÍDICOS
CONANP-F00.2-MOE-DAJ-2016**



CONANP
COMISIÓN NACIONAL
DE ÁREAS NATURALES
PROTEGIDAS

III. MARCO JURÍDICO

A handwritten signature in blue ink, located in the bottom right corner of the page.

III. MARCO JURÍDICO

DISPOSICIÓN CONSTITUCIONAL

- Constitución Política de los Estados Unidos Mexicanos. (D.O.F. 05-II-1917 y sus reformas).

LEYES

- Código Civil Federal. (D.O.F. 26-V-1928 y sus reformas).
- Código Penal Federal. (D.O.F. 14-VIII-1931 y sus reformas).
- Código Federal de Procedimientos Penales. (D.O.F. 30-VIII-1934 y sus reformas).
- Código Federal de Procedimientos Civiles. (D.O.F. 24-II-1943 y sus reformas).
- Código Fiscal de la Federación. (D.O.F. 31-XII-1981 y sus reformas).
- Código Nacional de Procedimientos Penales. (D.O.F. 05-III-2014 y sus reformas).
- Ley de Amparo, reglamentaria de los artículos 103 y 107 de la Constitución Política de los Estados Unidos Mexicanos. (D.O.F. 02-IV-2013).
- Ley de Expropiación. (D.O.F. 25-XI-1936 y sus reformas).
- Ley Federal de los Trabajadores al Servicio del Estado, Reglamentaria del Apartado B) del Artículo 123 Constitucional. (D.O.F. 28-XII-1963 y sus reformas).
- Ley Federal del Trabajo. (D.O.F. 01-IV-1970 y sus reformas).
- Ley Orgánica de la Administración Pública Federal. (D.O.F. 29-XII-1976 y sus reformas).
- Ley Federal de Derechos. (D.O.F. 31-XII-1981 y sus reformas).
- Ley Federal de Responsabilidades de los Servidores Públicos. (D.O.F. 31-XII-1982 y sus reformas).
- Ley Federal de Responsabilidades Administrativas de los Servidores Públicos. (D.O.F. 13-III-2002 y sus reformas).
- Ley de Planeación. (D.O.F. 05-I-1983 y sus reformas).
- Ley de Premios Estímulos y Recompensas Civiles. (D.O.F. 31-XII-1975 y sus reformas).
- Ley del Servicio de Tesorería de la Federación. (D.O.F. 31-XII-1985 y sus reformas).
- Ley Federal del Mar. (D.O.F. 08-I-1986).
- Ley General del Equilibrio Ecológico y la Protección al Ambiente. (D.O.F. 28-I-1988 y sus reformas).
- Ley Agraria. (D.O.F. 26-II-1992 y sus reformas).

- Ley Minera (D.O.F. 26-VI-1992 y sus reformas).
- Ley de la Comisión Nacional de Derechos Humanos. (D.O.F. 29-VI-1992 y sus reformas).
- Ley Federal sobre Metrología y Normalización. (D.O.F. 01-VII-1992 y sus reformas).
- Ley de Aguas Nacionales. (D.O.F. 01-XII-1992 y sus reformas).
- Ley General de Asentamientos Humanos (D.O.F. 21-VII-1993 y sus reformas).
- Ley Federal de Procedimiento Administrativo. (D.O.F. 04-VIII-1994 y sus reformas).
- Ley Federal del Derecho de Autor (D.O.F. 24-XII-1996 y sus reformas).
- Ley de Adquisiciones, Arrendamientos y Servicios del Sector Público. (D.O.F. 04-I-2000 y sus reformas).
- Ley de Obras Públicas y Servicios Relacionados con las mismas. (D.O.F. 04-I-2000 y sus reformas).
- Ley General de Vida Silvestre. (D.O.F. 03-VII-2000 y sus reformas).
- Ley de Desarrollo Rural Sustentable. (D.O.F. 07-XII-2001 y sus reformas).
- Ley Federal de Transparencia y Acceso a la Información Pública Gubernamental. (D.O.F. 11-VI-2002 y sus reformas).
- Ley General de Desarrollo Forestal Sustentable. (D.O.F. 25-II-2003 y sus reformas).
- Ley Federal para la Administración y Enajenación de Bienes del Sector Público. (D.O.F. 19-XII-2002 y sus reformas).
- Ley del Servicio Profesional de Carrera en la Administración Pública Federal. (D.O.F. 10-IV-2003 y sus reformas).
- Ley de la Comisión Nacional para el Desarrollo de los Pueblos Indígenas. (D.O.F. 21-V-2003 y sus reformas).
- Ley Federal para Prevenir y Eliminar la Discriminación (D.O.F. 11-VI-2003 y sus reformas).
- Ley General para la Prevención y Gestión Integral de los Residuos. (D.O.F. 08-X-2003 y sus reformas).
- Ley Federal de Fomento a las Actividades Realizadas por las Organizaciones de la Sociedad Civil. (D.O.F. 09-II-2004 y sus reformas).
- Ley General de Bienes Nacionales. (D.O.F. 20-V-2004 y sus reformas).
- Ley Federal de Responsabilidad Patrimonial del Estado. (D.O.F. 31-XII-2004 y sus reformas).
- Ley de Bioseguridad de Organismos Genéticamente Modificados. (D.O.F. 18-III-2005).
- Ley Federal de Procedimiento Contencioso Administrativo. (D.O.F. 01-XII-2005 y sus reformas).

- Ley Federal de Presupuesto y Responsabilidad Hacendaria. (D.O.F. 30-III-2006 y sus reformas).
- Ley General para la Igualdad entre Mujeres y Hombres. (D.O.F. 02-VIII-2006 y sus reformas).
- Ley del Instituto de Seguridad y Servicios Sociales de los Trabajadores del Estado. (D.O.F. 31-III-2007 y sus reformas).
- Ley del Sistema Nacional de Información Estadística y Geográfica (D.O.F. 16-IV-2008).
- Ley General de Pesca y Acuicultura Sustentables. (D.O.F. 24-VII-2007).
- Ley Federal de Protección de Datos Personales en posesión de los Particulares. (D.O.F. 05-VII-2010).
- Ley de Cooperación Internacional para el Desarrollo. (D.O.F. 06-IV-2011).
- Ley Federal de Archivos. (D.O.F. 23-I-2012)
- Ley General de Cambio Climático. (D.O.F. 06-VI-2012).
- Ley General de Protección Civil. (D.O.F. 06-VI-2012).
- Ley de Ingresos de la Federación para el Ejercicio Fiscal que corresponda.
- Ley Federal de Responsabilidad Ambiental. (D.O.F. 07-VI-2013).
- Ley de Navegación y Comercio Marítimos. (D.O.F. 01-VI-2006 y sus reformas).
- Ley General de Instituciones y Procedimientos Electorales. (D.O.F. 23-V-2014 y sus reformas).
- Ley General de Turismo. (D.O.F. 17-VI-2009 y sus reformas).
- Ley General de Transparencia y Acceso a la Información Pública (D.O.F. 04-05-2015)
- Ley General de Acceso de las Mujeres a una Vida Libre de Violencia. (D.O.F. 02-IV-2014 y sus reformas).

INSTRUMENTOS INTERNACIONALES

- Convención para la protección de la flora, fauna y de las bellezas escénicas naturales, Firma: 20-X-1940, Entrada en vigor: 27-VI-1942.
- Convenio Internacional para Prevenir la Contaminación de las Aguas del Mar por Hidrocarburos. Firma: 12-05-1954. Entrada en vigor: 26-07-1958.
- Convenio sobre la plataforma continental, Firma: 29-IV-1958, Entrada en vigor: 01-IX-1966.
- Declaración de Estocolmo sobre el medio ambiente humano. Proclamada por la conferencia de las naciones unidas sobre el medio ambiente humano, reunida en Estocolmo Suecia 19-VI-1972.

- Convenio sobre la prevención de la contaminación del mar por vertimiento de desechos y otras materias, Firma: 12-XII-1972, Entrada en vigor: 07-IV-1975.
- Convención sobre la protección del patrimonio mundial, cultural y natural, 23-II-1984.
- Convención relativa a los humedales de importancia internacional especialmente como hábitat de aves acuáticas, Firma: 02-II-1971, Ratificaciones 04-VI-1983, Entrada en vigor: 04-XI-1986.
- Convención sobre el comercio internacional de especies amenazadas de flora y fauna silvestre, 30-IX-1991.
- Decreto por el que se aprueba la Convención sobre el comercio internacional de especies amenazadas de fauna y flora silvestres, adoptada en la ciudad de Washington D.C., 03-03-1973. 24 -06-91.
- Convenio Internacional para Prevenir la Contaminación por los Buques MARPOL. Adhesión: 23-04-1992.
- Declaración de Río sobre el Medio Ambiente y el Desarrollo Río de Janeiro del 03 al 14 de junio de 1992.
- Convenio sobre Diversidad Biológica. Firma: 13-06-1992, Ratificación: 11-03-1993, Entrada en vigor: 29-12-1993.
- Convención Marco sobre Cambio Climático. Firma: 13-06-1992, Ratificación: 11-03-1993, Entrada en vigor: 21-03-1994.
- Acuerdo para la Cooperación Ambiental de América del Norte Firma: 01-01-1994, Entrada en vigor: 01-01-1994.
- Convención de las Naciones Unidas de lucha contra la desertificación y mitigación de la sequía, 26-XII-1996.
- Convenio de Viena para protección de la capa de ozono, Firma: 01-IV-1985, Ratificación: 14-IX-1987, Entrada en vigor: 22-IX-1998.
- Convención Interamericana de Protección y Conservación de las Tortugas Marinas. Firma: 01-12-1996, Ratificación: 11-09-2000, Entrada en vigor: 02-05-2001.
- Decreto por el que se aprueba el Protocolo de Kyoto de la Convención Marco de las Naciones Unidas sobre Cambio Climático, firmado en Kyoto, el once de diciembre de mil novecientos noventa y siete. 29-04-2000.
- Declaración de Johannesburgo sobre el Desarrollo Sostenible Aprobada en la 17ª sesión plenaria, celebrada el 04-IX-2002.
- Decreto Promulgatorio del Protocolo de Cartagena sobre Seguridad de la Biotecnología del Convenio sobre la Diversidad Biológica, adoptado en Montreal, 29-01-2000. 28-10-2003.
- Estrategia Mesoamericana de Sustentabilidad Ambiental (EMSA) 28-VI-2008.

- Decreto de Promulgación de los Acuerdos de Cooperación Ambiental y Laboral de América del Norte. (D.O.F. 21-XII-1993).
- Decreto por el que se aprueba el Tratado de Libre Comercio de América del Norte y los Acuerdos de Cooperación en Materia Ambiental y Laboral, suscritos por los Gobiernos de México, Canadá y los Estados Unidos de América. (D.O.F. 08-XII-1993).
- Decreto de Promulgación del Tratado de Libre Comercio de América del Norte. (D.O.F. 20-XII-1993).

REGLAMENTOS

- Reglamento de la Ley General del Equilibrio Ecológico y la Protección al Ambiente en Materia de Áreas Naturales Protegidas. (D.O.F. 30-XI-2000 y su reforma).
- Reglamento de la Ley General del Equilibrio Ecológico y la Protección al Ambiente en Materia de Evaluación del Impacto Ambiental. (D.O.F. 30-V-2000 y sus reformas).
- Reglamento de la Ley General del Equilibrio Ecológico y la Protección al Ambiente en materia de Ordenamiento Ecológico. (D.O.F. 08-VIII-2003 y su reforma).
- Reglamento para el Uso y Aprovechamiento del Mar Territorial, Vías Navegables, Playas, Zona Federal Marítimo Terrestre y Terrenos Ganados al Mar. (D.O.F. 21-VIII-1991).
- Reglamento de la Ley de Aguas Nacionales. (D.O.F. 12-I-1994 y sus reformas).
- Reglamento de la Ley Agraria en Materia de Ordenamiento de la Propiedad Rural. (D.O.F. 04-I-1996 y sus reformas).
- Reglamento de la Ley Federal sobre Metrología y Normalización. (D.O.F. 14-I-1999 y su reforma).
- Reglamento de la Ley Federal de Transparencia y Acceso a la Información Pública Gubernamental. (D.O.F. 11-VI-2003).
- Reglamento del Código Fiscal de la Federación. (D.O.F. 07-XII-2009).
- Reglamento de la Ley General de Desarrollo Forestal Sustentable. (D.O.F. 21-II-2005).
- Reglamento de la Ley Federal de Presupuesto y Responsabilidad Hacendaria. (D.O.F. 28-VI-2006 y sus reformas).
- Reglamento de Seguridad Higiene y Medio Ambiente en el Trabajo del Sector Público Federal. (D.O.F. 29-XI-2006).
- Reglamento para Prevenir y Controlar la Contaminación del Mar por Vertimiento de Desechos y Otras Materias. (D.O.F. 23-I-1979).
- Reglamento de la Ley General de Vida Silvestre. (D.O.F. 30-XI-2006).

- Reglamento de la Ley General para la Prevención y Gestión Integral de los Residuos. (D.O.F. 30-XI-2006).
- Reglamento de la Ley del Servicio Profesional de Carrera en la Administración Pública Federal. (D.O.F. 06-IX-2007).
- Reglamento de la Ley de Bioseguridad de Organismos Genéticamente Modificados. (D.O.F. 19-III-2008 y su reforma).
- Reglamento de la Ley de Adquisiciones, Arrendamientos y Servicios del Sector Público. (D.O.F. 28-VII-2010).
- Reglamento de la Ley de Obras Públicas y Servicios Relacionados con las Mismas. (D.O.F. 28-VII-2010).
- Reglamento de la Ley Minera. (D.O.F. 12-X-2012).
- Reglamento de la Ley de Pesca. (D.O.F. 29- IX-1999).
- Reglamento Interior de la Secretaría de Medio Ambiente y Recursos Naturales. (D.O.F. 26-XI-2012).
- Reglamento de la Ley del Servicio de Tesorería de la Federación. (D.O.F. 15-III-1999 y su reforma).
- Reglamento de la Ley Federal de Fomento a las Actividades Realizadas por las Organizaciones de la Sociedad Civil. (D.O.F. 07-VI-2005).
- Reglamento de la Ley Federal de Protección de Datos Personales en Posesión de los Particulares. (D.O.F. 21-XII-2011).
- Reglamento de la Ley Federal del Derecho de Autor. (D.O.F. 22-V-1988 y su reforma).
- Reglamento de la Ley Federal para la Administración y Enajenación de Bienes del Sector Público. (D.O.F. 17-VI-2003).
- Reglamento de la Ley de Navegación. (D.O.F. 16-XI-1998 y sus reformas).
- Reglamento de la Ley Federal de Archivos. (D.O.F. 13-V-2014 y sus reformas).

DECRETOS

- Decreto que declara el terreno nacional ubicado en la Municipalidad de Cuajimalpa, conocido con el nombre de "Desierto de los Leones" Parque Nacional, Conservando los linderos que actualmente se le reconocen. (D.O.F. 27-XI-1917).
- Decreto que declara Parque Nacional, las montañas denominadas Iztaccíhuatl y Popocatepetl. (D.O.F. 08-XI-1935).
- Decreto que declara Parque Nacional el "Nevado de Toluca". (D.O.F. 25-I-1936).
- Decreto que declara Parque Nacional la región de las Grutas de Cacahuamilpa, en el Estado de Guerrero. (D.O.F. 23 -IV-1936).

- Decreto que declara Reserva Forestal Nacional, una porción de terreno del Estado de Sonora (las sierras de Los Ajos, Buenos Aires y Púrica). (D.O.F. 30 –VI-1936).
- Decreto que declara Parque Nacional el “Cerro de Garnica,” en Queréndaro, Michoacán. (D.O.F. 05-IX-1936).
- Decreto que declara Parque Nacional el Nevado de Colima, incluyendo el cerro grande. (D.O.F. 05-IX-1936).
- Decreto que declara Parque Nacional la Región que comprende la Barranca de San Vicente y Cerro Cangandó” en el Estado de Hidalgo (Los Mármoles). (D.O.F. 08-IX-1936).
- Decreto que declara Parque Nacional El Potosí, los terrenos denominados Cañada Grande, San Luis Potosí. (D.O.F. 15-IX-1936).
- Decreto que declara Parque Nacional "Gogorrón", las tierras de la Ex hacienda y serranía de igual nombre que el mismo delimita. (D.O.F. 22-IX-1936).
- Decreto que declara Parque Nacional "Cumbres del Ajusco", la porción de esa serranía que el mismo delimita. (D.O.F. 23-IX-1936).
- Decreto que establece el Parque Nacional "Fuentes Brotantes de Tlalpan," en terrenos del antiguo rancho de Teochihuitl. (D.O.F. 28-IX-1936).
- Decreto que declara Parque Nacional Insurgente Miguel Hidalgo y Costilla, una zona de los Llanos de Salazar, Estado de México. (D.O.F. 18-IX-1936).
- Decreto que crea el Parque Nacional "Lagunas de Zempoala". (D.O.F. 27-XI-1936).
- Decreto que declara Parque Nacional el “Pico de Orizaba”. (D.O.F. 04-I-1937).
- Decreto que declara Parque Nacional "El Tepozteco", los terrenos que rodean al pueblo de Tepoztlán, Morelos. (D.O.F. 22-I-1937).
- Decreto que declara Parque Nacional "El Tepeyac" la parte que delimita de la serranía de Guadalupe, Distrito Federal. (D.O.F. 18-II-1937).
- Decreto por el cual se modifica el de 15 de enero de 1936 que declara Parque Nacional el "Nevado de Toluca". (D.O.F. 19-II-1937).
- Decreto que declara Parque Nacional la Montaña denominada Cofre de Perote o Nauhcampatépétl, en el Estado de Veracruz. (D.O.F. 04-V-1937).
- Decreto que declara Reserva Forestal Nacional y Zona de Refugio de la Fauna Silvestre denominándola Tutuaca, los terrenos nacionales de la región sur de Temósachic. (D.O.F. 06-VII-1937).
- Decreto que declara Parque Nacional “Cerro de las Campanas”, los terrenos que el mismo limita. (D.O.F. 07-VII-1937).
- Decreto que declara Parque Nacional Lagunas de Chacahua, los terrenos de la costa Occidental del Estado de Oaxaca que el mismo limita. (D.O.F. 09-VII-1937).

- Decreto que declara Parque Nacional “Molino de las Flores Netzahualcóyotl”, los terrenos de la Hacienda el Molino de Flores, en Texcoco, Estado de México. (D.O.F. 05-XI-1937).
- Decreto que declara Parque Nacional “Xicoténcatl”, los monumentos históricos de la Ciudad de Tlaxcala y sus contornos. (D.O.F. 17-XI-1937).
- Decreto que declara Parque Nacional “Benito Juárez” los terrenos forestales que el mismo limita, inmediatos a la ciudad de Oaxaca. (D.O.F. 30-XII-1937).
- Decreto que declara Reserva Forestal Nacional y Zona de Refugio de la Fauna Silvestre “Campo Verde”, los terrenos de Madera, Chi., que el mismo limita. (D.O.F. 03 -I-1938).
- Decreto que declara Parque Nacional “Cañón de Río Blanco”, los terrenos de Orizaba, Ver., que el mismo limita. (D.O.F. 22-III-1938).
- Decreto que declara Parque Nacional “Los Remedios”, los terrenos del Estado de México, que el mismo limita. (D.O.F. 15-IV-1938).
- Decreto que declara Parque Nacional “Lomas de Padierna”, la zona del Distrito Federal que el mismo limita. (D.O.F. 22-IV-1938).
- Decreto que declara Parque Nacional “Cerro de la Estrella”, Los Terrenos de Iztapalapa que el mismo limita, D.F. (D.O.F. 24-VIII-1938).
- Decreto que declara Parque Nacional “El Sabinal”, los terrenos de este nombre, ubicados en Cerralvo, Nuevo León. (D.O.F. 25-VIII-1938).
- Decreto que declara Parque Nacional “El Histórico Coyoacán”, los terrenos de esa población. (D.O.F. 26-IX-1938).
- Decreto que declara Parque Nacional la montaña Malinche o matlalcuéyatl. (D.O.F. 06-X-1938).
- Decreto que declara Zona Protectora Forestal Vedada los terrenos que rodean a la Ciudad y Puerto de La Paz, B.C. (D.O.F. 24-VIII-1938).
- Decreto que declara Zona Protectora Forestal Vedada, los terrenos que limita la cuenca hidrográfica del río Necaxa. (D.O.F. 20-X-1938).
- Decreto que declara Parque Nacional “Barranca del Cupatitzio”, los terrenos que el mismo menciona. (D.O.F. 02-XI-1938).
- Decreto que declara Parque Nacional “Insurgente José María Morelos”, la Región del Temascal, en Morelia, Michoacán. (D.O.F. 22-II-1939).
- Decreto que declara Reserva Forestal Nacional y Refugio de la Fauna Silvestre, los terrenos que el mismo limita, denominándolos “Papigochic”. (D.O.F. 11-III-1939).
- Decreto que declara Parque Nacional el cerro de “Sacromonte”, en Amecameca, Estado de México. (D.O.F. 29-VIII-1939).

- Decreto que declara Parque Nacional las "Cumbres de Majalca", Chihuahua. (D.O.F. 01-IX-1939).
- Decreto que, con el nombre de Bavispe, constituye en reserva forestal nacional y refugio de la fauna silvestre, diversas fracciones de los bosques de WheelerLandCompany, en el estado de Sonora. (D.O.F. 09-IX-1939).
- Decreto que declara Parque Nacional la zona denominada "Los Novillos", en Villa Acuña, Coahuila. (D.O.F. 18-VI-1940).
- Decreto que declara Parque Nacional "Pico de Tancítaro" los terrenos que el mismo limita del Estado de Michoacán. (D.O.F. 27-VII-1940).
- Decreto que declara Parque Nacional "Bosencheve", la zona que el mismo limita en los Estados de Michoacán y México. (D.O.F. 01-VIII-1940).
- Decreto que reforma el de 03 de agosto de 1936, declarando Parque Nacional El Nevado de Colima y el Cerro Grande. (D.O.F. 06-XII-1940).
- Decreto que declara Parque Nacional el Lago de Camécuaro, en Tangancicuaro, Michoacán. (D.O.F. 08-III-1941).
- Decreto que declara Zona Protectora Forestal los terrenos constitutivos de las cuencas de los ríos Valle de Bravo, Malacatepec, Tilostoc y Temascaltepec, Méx. (D.O.F. 15-XI-1941).
- Decreto que declara Parque Nacional, con el nombre de "Desierto del Carmen" o de Nixcongo, los terrenos que circundan al Convento del Carmen, en Tenancingo, Estado de México. (D.O.F. 10-X-1942).
- Decreto que declara Parque Nacional a las montañas que forman la Sierra de San Pedro Mártir, en Ensenada, Distrito Norte de la B. CFA., y que se destinarán a la conservación perenne de la flora y la fauna comarcanas. (D.O.F. 26-IV-1947).
- Decreto que modifica los linderos del Parque Nacional "Cumbres del Ajusco". (D.O.F. 19-V-1947).
- Decreto que modifica los linderos del Parque Nacional "Lagunas de Zempoala". (D.O.F. 19-V-1947).
- Decreto que declara Parque Nacional "Rayón", los terrenos conocidos con el nombre de cerro de El Gallo, ubicados en el Municipio de Tlalpujahua, Estado de Michoacán. (D.O.F. 29-VIII-1952).
- Decreto que reforma el que creó el Parque Nacional "Rayón" del Municipio de Tlalpujahua, Estado de Michoacán. (D.O.F. 08-V-1954).
- Decreto que declara necesaria y de utilidad pública la creación de un Parque Nacional en la región conocida con el nombre de Lagunas de Montebello, ubicada en Independencia y La Trinitaria, Chiapas. (D.O.F. 16-XII-1959).

- Decreto que declara Parque Nacional, con el nombre de Constitución de 1857, la superficie de 5,009.48-61 Hectáreas de terrenos propiedad de la nación localizados en el Municipio de Ensenada, Estado de Baja California. (D.O.F. 27-IV-1962).
- Decreto que declara necesaria y de utilidad pública la creación de un Parque Nacional, con el nombre de General Juan Álvarez, en la región conocida como "EL OCOTAL", ubicada en el Municipio de Chilapa de Álvarez, Estado de Guerrero. (D.O.F. 30-V-1964).
- Decreto que declara zona de refugio para ballenas y ballenatos, las aguas del área de la Laguna Ojo de Liebre, al sur de la Bahía de Sebastián Vizcaíno, en el Litoral del Océano Pacífico, Territorio de Baja California. (D.O.F. 14-I-1972).
- Decreto por el que se establece como zona de refugio submarino de flora y fauna, condiciones ecológicas del fondo, la ubicada en Cabo San Lucas, de la Costa del territorio de la península de Baja California. (D.O.F. 29-XI-1973).
- Decreto por el que se declara de interés público el establecimiento de la zona de protección forestal de la cuenca del río Tulijah, así como de la reserva integral de la biosfera Montes Azules, en el área comprendida dentro de los límites que se indican. (D.O.F. 12-I-1978).
- Decreto por el que se establece una zona de reserva y refugio de aves migratorias y de la fauna silvestre, en las islas que se relacionan, situadas en el Golfo de California. (D.O.F. 02-VIII-1978).
- Decreto por el que por causas de interés público se establece zona de protección forestal en los terrenos que se encuentran en los Municipios de La Concordia, Angel Albino Corzo, Villa Flores y Jiquipilas, Chis. (D.O.F. 20-III-1979).
- Decreto por el que se declara de Interés público el establecimiento de la Zona de Protección Forestal en la región conocida como "La Michilfa", así como la Reserva Integral de la Biosfera, en el área de 35,000 Has. ubicada en el Estado de Durango. (D.O.F. 18-VII-1979).
- Decreto por el que por causa de utilidad pública se establece zona de protección forestal y refugio de la fauna silvestre la región conocida como La Primavera, que se localiza dentro de una superficie aproximada de 30.500 Has., de propiedad particular en los Municipios de Tala, Zapopan y Tlajomulco, Jal. (D.O.F. 06 -III-1980).
- Decreto por el que se modifica el diverso de 6 de diciembre de 1971, declarándose como zona de refugio para ballenas y ballenatos las aguas del complejo Laguna Ojo de Liebre, ubicados en B.C.S. (D.O.F. 28 -III-1980).
- Decreto por el que por causa de interés público se establece zona de protección forestal y región de la fauna silvestre la región conocida como Cascada de Agua Azul, localizada en el Municipio de Tumbalá, Chiapas. (D.O.F. 29-IV-1980).

- Decreto por el que por causa de interés público se establece zona de protección forestal y refugio de la fauna silvestre la región conocida con el nombre de Valle de los Cirios, en la vertiente central de la Península de Baja California. (D.O.F. 02-VI-1980).
- Decreto por el que se declara Parque Nacional, con el nombre de El Veladero, el área que corresponde a los terrenos que constituyen el Anfiteatro de la Bahía de Acapulco, Guerrero. (D.O.F. 17-VII-1980).
- Decreto por el que se declara Parque Nacional, con el nombre de Cañón del Sumidero el área descrita en el Considerando Quinto, y se expropia en favor del Gobierno Federal una superficie de 217.894,190.00 M ubicada en el Estado de Chiapas. (D.O.F. 08-XII-1980).
- Decreto por el que se declara Parque Nacional a la Isla Isabel, ubicada frente a las costas del Estado de Nayarit, declarándose de interés público la conservación y aprovechamiento de sus valores naturales, para fines recreativos, culturales y de investigación científica. (D.O.F. 08-XII-1980).
- Decreto por el que se declara Parque Nacional, con el nombre de Cascada de Bassaseachic, una área de 58'028.513.00 metros cuadrados, ubicada en el Municipio de Ocampo, Chihuahua, y se expropia una superficie de propiedad particular compuesta por tres fracciones con suma total de 6'263.521.00 metros cuadrados. (D.O.F. 02-II-1981).
- Decreto por el que por causa de interés público, se establece Zona de Protección Forestal y Refugio de la Fauna Silvestre, la región conocida como Sierra de Álvarez, localizada en los Municipios de Armadillo de los Infantes y Zaragoza, S. L. P., dentro de una superficie aproximada de 16,900 Has. (D.O.F. 07-IV-1981).
- Decreto por el que, por causa de utilidad pública se declara Parque Nacional con el nombre de Tulum, una superficie de 664-32-13 Has., ubicada en el Municipio de Felipe Carrillo Puerto, Quintana Roo. (D.O.F. 23-IV-1981).
- Decreto por el que se declara Parque Nacional con el nombre de Tula el área descrita en el Considerando IV de este Ordenamiento. (D.O.F. 27-V-1981).
- Decreto por el que se declara Parque Nacional, con el nombre de Palenque, el área con superficie de 1,771-95-01.22 Has., en el Estado de Chiapas y se expropia en favor del Gobierno Federal una superficie de 1,381-11-79.87 Has. (D.O.F. 20-VII-1981).
- Decreto por el que por causa de interés público se establece zona de protección forestal y refugio de la fauna silvestre, la región conocida como Sierra La Mojonera localizada en el Municipio de Vanegas, S.L.P., dentro de una superficie aproximada de 9,2-51-50-00 Has. (D.O.F. 13-VIII-1981).

- Decreto que por causa de interés público se establece zona de protección forestal, y refugio de la fauna silvestre, la región conocida como El Jabalí, localizada en el Municipio de Comala, Col. dentro de una superficie aproximada de 5,178-56 00 Has. (D.O.F. 14-VIII-1981).
- Decreto por el que se declara Parque Nacional con el nombre de El Chico, el área con superficie de 2,739-02-63 Has., localizadas en la Sierra de Pachuca, Hidalgo, y se expropia en favor del Gobierno Federal una superficie de 329-60-20 Has., de propiedad particular.(D.O.F. 06-VII-1982).
- Decreto por el que se declara Parque Nacional con el nombre de El Cimatario, una área de 2,447-87-40 Has., en el Estado de Querétaro, y para tal fin se expropia en favor del Gobierno Federal, una superficie de 539-16-75.40 Has., compuesta por doce fracciones ubicadas en los Municipios de Querétaro, Corregidora y Huimilpan, Querétaro. (D.O.F. 21-VII-1982).
- Decreto por el que se establece la zona de Protección Forestal y Fáunica la Región conocida como Sierra de Quila, con una superficie aproximada de 15,192-50-00 hectáreas que se localiza en los municipios de Tecolotlán, Tenamaxtlán, San Martín Hidalgo y Colula, Jalisco. (D.O.F. 23-VII-1982).
- Decreto por el que declara como área que requiere la protección, mejoramiento, conservación y restauración de sus condiciones ambientales la superficie denominada Reserva de la Biósfera Sian Ka'an, ubicada en los Municipios de Cozumel y Felipe Carrillo Puerto, Quintana. Roo. (D.O.F. 20-I-1986).
- Decreto por el que se determinan como zonas de reserva y sitios de refugio para la protección, conservación, repoblación, desarrollo y control, de las diversas especies de tortuga marina, los lugares en que anida y desova dicha especie. (D.O.F. 29-X-1986).
- Decreto por el que por ser de orden e interés públicos, se declara la Reserva de la Biosfera Sierra de Manantlán, como área que requiere la protección, conservación, mejoramiento, preservación y restauración de sus condiciones ambientales, con una superficie de 139,577-12-50 hectáreas, ubicadas en los Municipios de Autlán, Cuautitlán, Casimiro Castillo, Tolimán y Tuxcacuesco en el Estado de Jalisco, y Minatitlán y Comala en el Estado de Colima. (D.O.F. 23-III-1987).
- Decreto por el que se declara Parque Nacional, con el nombre de Dzibilchantún, la superficie de 539-43-92.68 Has., ubicada en el Municipio de Mérida, Yucatán. (D.O.F. 14-IV-1987).
- Decreto por el que se dispone que por causa de utilidad pública se establece como área de protección de recursos naturales, la zona conocida como Las Huertas, localizada en la cabecera municipal de Comala, Colima. (D.O.F. 23-VI-1988).

- Decreto por el que se declara el área de protección de la Flora y Fauna silvestres, ubicada en los municipios de Huitzilac, Cuernavaca, Tepoztlán, Jiutepec, Tlalnepantla, Yautepec, Tlayacapan y Totolapan, Morelos (Primer publicación). (D.O.F. 30-XI-1988).
- Decreto por el que se declara el área de protección de la Flora y Fauna silvestres, ubicada en los municipios de Huitzilac, Cuernavaca, Tepoztlán, Jiutepec, Tlalnepantla, Yautepec, Tlayacapan y Totolapan, Morelos (Segunda publicación). (D.O.F. 30-XI-1988).
- Decreto por el que se declara la reserva de la biosfera "El Vizcaíno", ubicado en el Municipio de Mulegé, Baja California Sur. (D.O.F. 30-XI-1988).
- Decreto por el que se declara la Reserva de la biosfera Calakmul, ubicada en los Municipios de Champotón y Hopelchem, Campeche. (D.O.F. 23-V-1989).
- Decreto por el que se declara el establecimiento de la reserva de la biosfera denominada El Triunfo, ubicada en los Municipios de Acacoyagua, Ángel Albino Corzo, La Concordia, Mapastepec, Villa Corzo, Pijijiapan y Siltepec, Chiapas. (D.O.F. 13-III-1990).
- Decreto por el que se declara área natural protegida en la categoría de Monumento Natural el Cerro de la Silla, con la Superficie que se indica, ubicada en los Municipios de Guadalupe y Monterrey, Nuevo León. (D.O.F. 26-IV-1991).
- Decreto por el que se declara como área natural protegida, con el carácter de reserva de la biosfera, la zona conocida como Pantanos de Centla, con una superficie de 302,706-62-50 hectáreas, ubicadas en los Municipios de Centla, Jonuta y Macuspana, Tabasco. (D.O.F. 06-VIII-1992).
- Decreto por el que se declara área natural protegida con el carácter de Reserva de la Biosfera la zona conocida como Lacan-Tun, con una superficie de 61,873-96.02.5 hectáreas, ubicada en el Municipio de Ocosingo, Chiapas. (D.O.F. 21-VIII-1992).
- Decreto por el que se declara área natural protegida con el carácter de Monumento Natural, la zona conocida como Bonampak, con superficie de 4, 357-40-00 hectáreas, ubicada en el Municipio de Ocosingo, Chiapas. (D.O.F. 21-VIII-1992).
- Decreto por el que se declara área natural protegida con el carácter de Monumento Natural, a la zona conocida con el nombre de Yaxchilán con una superficie de 2,621-25-23 hectáreas, ubicada en el Municipio de Ocosingo, Chiapas. (D.O.F. 21-VIII-1992).
- Decreto por el que se declara área natural protegida con el carácter de área de protección de flora y fauna silvestres la región Chan-Kin, con una superficie de 12,184-98-75 hectáreas, ubicadas en el Municipio de Ocosingo, Chiapas. (D.O.F. 21-VIII-1992).

- Decreto por el que se declara área natural protegida con el carácter de Parque Marino Nacional, la zona conocida como Sistema Arrecifal Veracruzano, ubicada frente a las Costas de los municipios de Veracruz, Boca del Río y Alvarado del estado de Veracruz Llave, con superficie de 52,238-91-50 hectáreas. (D.O.F. 24-VIII-1992).
- Decreto por el que se declara área natural protegida con el carácter de Reserva de la Biosfera la zona conocida como Lacan-Tun, con una superficie de 61,873-96-02.5 hectáreas, ubicada en el Municipio de Ocosingo, Chis. (Segunda publicación). (D.O.F. 24-VIII-1992).
- Decreto por el que se declara área natural protegida con el carácter de Reserva de la Biosfera, la región conocida como Alto Golfo de California y Delta del Río Colorado, ubicada en aguas del Golfo de California y los municipios de Mexicali, B.C., de Puerto Peñasco y San Luis Río Colorado, Sonora. (D.O.F. 10-VI-1993).
- Decreto por el que se declara área natural protegida con el carácter de Reserva de la Biosfera, la región conocida como El Pinacate y Gran Desierto de Altar, ubicada en los municipios de Plutarco Elías Calles, Puerto Peñasco y San Luis Río Colorado, Sonora. (D.O.F. 10-VI-1993).
- Decreto por el que se declara área natural protegida con el carácter de reserva de la biosfera, la región conocida como Chamela-Cuixmala, ubicada en el Municipio de La Huerta, Jalisco. (D.O.F. 30-XII-1993).
- Decreto por el que se declara Área Natural Protegida con el carácter de reserva de la biosfera, la región conocida como Chamela-Cuixmala, ubicada en el Municipio de la Huerta, Jal. (segunda publicación) (D.O.F. 04-I-1994).
- Decreto por el que se declara como área natural protegida, con carácter de área de protección de flora y fauna, la región conocida como Yum Balam, ubicada en el Municipio de Lázaro Cárdenas, Estado de Quintana Roo. (D.O.F. 06-VI-1994).
- Decreto por el que se declara como área natural protegida con el carácter de reserva de la biosfera, la región conocida como Archipiélago de Revillagigedo, integrada por cuatro áreas: Isla san Benedicto, Isla Clarión o Santa Rosa, Isla Socorro o Santo Tomás e Isla Roca Partida. (D.O.F. 06-VI-1994).
- Decreto por el que se declara como área natural protegida, con el carácter de reserva de la biosfera, la región conocida como Sierra del Abra Tanchipa, ubicada en los municipios de Ciudad Valles y Tamuín, Estado de San Luis Potosí. (D.O.F. 06-VI-1994).
- Decreto por el que se declara como área natural protegida con carácter de reserva de la biosfera, la región conocida como Sierra La Laguna, ubicada en los municipios de La Paz y Los Cabos, Estado de Baja California Sur. (D.O.F. 06-VI-1994).

- Decreto por el que se declara como área natural protegida, con carácter de Parque Marino Nacional la zona conocida como Arrecife Alacranes, ubicada frente a la costa del Municipio de Progreso, del Estado de Yucatán. (D.O.F. 06-VI-1994).
- Decreto por el que se declara como área natural protegida con el carácter de área de protección de flora y fauna, la región conocida como Laguna de Términos, ubicada en los municipios de Carmen, Palizada y Champotón, Estado de Campeche. (D.O.F. 06-VI-1994).
- Decreto que declara Zonas Protectoras Forestales y de Repoblación las cuencas de alimentación de las obras de irrigación de los Distritos Nacionales de Riego. (D.O.F. 03-VIII-1949).
- Decreto por el que se declara como área natural protegida, con el carácter de área de protección de flora y fauna, la región conocida como Cañón de Santa Elena, con una superficie de 277,209-72-12.5 hectáreas, municipios de Manuel Benavides y Ojinaga, Chihuahua. (D.O.F. 07-XI-1994).
- Decreto por el que se declara como área natural protegida, con el carácter de área de protección de flora y fauna, la región conocida como Cuatrociénegas, con una superficie de 84,347-47-00 hectáreas, municipio del mismo nombre, Coahuila. (D.O.F. 07-XI-1994).
- Decreto por el que se declara como área natural protegida, con el carácter de área de protección de flora y fauna, la región conocida como Maderas del Carmen, con una superficie de 208,381-15-00 hectáreas, municipios de Múzquiz, Villa Acuña y Ocampo, Coahuila. (D.O.F. 07-XI-1994).
- Decreto por el que se declara como área natural protegida, con el carácter de área de protección de flora y fauna, la región conocida como Uaymil, con una superficie de 89,118-15-35.5 hectáreas, ubicada en los municipios de Felipe Carrillo Puerto y Othón Pompeyo Blanco, Q. Roo. (D.O.F. 23 -XI-1994).
- Decreto por el que se reforma el artículo 1o. del diverso que declara área natural protegida con el carácter de reserva de la biosfera, la región conocida como Chamela-Cuixmala, ubicada en el Municipio de la Huerta, Jalisco. (D.O.F. 25 -XI-1994).
- Decreto por el que se declara área natural protegida con el carácter de reserva de la biosfera, la región denominada La Sepultura, localizada en los municipios de Villacorzo, Villaflores, Jiquipilas, Cintalapa, Arriaga y Tonalá, Chis., con una superficie de 167,309-86-25 hectáreas. (D.O.F. 06-VI-1995).
- Decreto por el que se declara área natural protegida con el carácter de reserva de la biosfera, la zona conocida como La Encrucijada, ubicada en los municipios de Mazatán, Huixtla, Villa Comaltitlán, Acapetahua, Mapastepec y Pijijiapan, Chis., con una superficie de 144,868-15-87.5 hectáreas. (D.O.F. 06-VI-1995).

- Decreto por el que se declara área natural protegida con el carácter de Parque Marino Nacional, la zona conocida como Cabo Pulmo, ubicada frente a las costas del Municipio de Los Cabos, B.C.S., con una superficie de 7,111-01-00 hectáreas. (D.O.F. el 06-VI-1995).
- Decreto por el que se declara área natural protegida, con el carácter de Área de Protección de Flora y Fauna Silvestres y Acuáticas, la región conocida como Sierra de Álamos-Río Cuchujaqui, ubicada en los Municipios de Álamos y de Navojoa, Estado de Sonora, con una superficie total de 92,889-69-41.5 hectáreas. (D.O.F. 19-VII-1996).
- Decreto por el que se declara área natural protegida, con el carácter de Parque Marino Nacional, la zona conocida como Costa Occidental de Isla Mujeres, Punta Cancún y Punta Nizuc, ubicada frente a las costas de los Municipios de Isla Mujeres y Benito Juárez, Estado de Quintana Roo, con una superficie total de 8,673-06-00 hectáreas. (D.O.F. 19-VII-1996).
- Decreto por el que se declara área natural protegida, con el carácter de Reserva de la Biosfera, la región conocida como Banco Chinchorro, ubicada frente a las costas del Municipio de Othón P. Blanco, Estado de Quintana Roo, con una superficie total de 144,360-00-00 hectáreas. (D.O.F. 19-VII-1996).
- Decreto por el que se declara área natural protegida, con el carácter de Parque Marino Nacional, la zona conocida como Arrecifes de Cozumel, ubicada frente a las costas del Municipio de Cozumel, Estado de Quintana Roo, con una superficie total de 11,987-87-50 hectáreas. (D.O.F. 19-VII-1996).
- Decreto por el que se declara área natural protegida, con el carácter de Parque Marino Nacional, la zona conocida como Bahía de Loreto, ubicada frente a las costas del Municipio de Loreto, Estado de Baja California Sur, con una superficie total de 206,580-75-00 hectáreas. (D.O.F. 19-VII-1996).
- Decreto por el que se desincorpora del régimen de dominio público de la Federación la fracción del Parque Nacional Barranca del Cupatitzio con superficie de 898,052.38 metros cuadrados de terreno del parque nacional, autorizando a SECODAM para que en nombre y representación del Gobierno Federal la enajene a título gratuito en favor del Gobierno del Estado de Michoacán a efecto de que éste lleve a cabo la regularización de la tenencia de la tierra. (D.O.F. 01-VIII-1996).
- Decreto por el que se declara área natural protegida con carácter de reserva de la biosfera, la región denominada Sierra Gorda localizada en los municipios de Arroyo Seco, Jalpan de Serra, Peñamiller, Pinal de Amoles y Landa de Matamoros, Qro. (D.O.F. 19-V-1997).

- Decreto por el que se declara área natural protegida, con el carácter de reserva de la biosfera, la región denominada Arrecifes de Sian Ka'an, ubicada en el Estado de Quintana Roo, con una superficie total de 34,927-15-84 hectáreas. (D.O.F. 02-II-1998).
- Decreto por el que se declara área natural protegida, con el carácter de Parque Nacional, la región denominada Arrecife de Puerto Morelos, en el Estado de Quintana Roo, con una superficie total de 9,066-63-11 hectáreas. (D.O.F. 02-II-1998).
- Decreto por el que se declara área natural protegida, con el carácter de Parque Nacional, la región denominada Isla Contoy, y la porción marina que la circunda, con una superficie total de 5,126-25-95 hectáreas. (D.O.F. 02 –II-1998).
- Decreto por el que se declara área natural protegida, con el carácter de Parque Nacional, la región conocida como Huatulco, en el Estado de Oaxaca, con una superficie total de 11,890-98-00 hectáreas. (D.O.F. 24-VII-1998).
- Decreto por el que se declara área natural protegida, con el carácter de reserva de la biosfera, la región denominada Tehuacan-Cuicatlán ubicada en los estados de Oaxaca y Puebla. (D.O.F. 18-IX-1998).
- Decreto por el que se declara área natural protegida, con el carácter de área de protección de flora y fauna, la región conocida como Naha, ubicada en el Estado de Chiapas, con una superficie territorial de 3,847-41-59.5 hectáreas. (D.O.F. 23-IX-1998).
- Decreto por el que se declara área natural protegida, con el carácter de área de protección de flora y fauna, la región conocida como Metzabok, ubicada en el Estado de Chiapas, con una superficie territorial de 3,368-35-87.5 hectáreas. (D.O.F. 23-IX-1998).
- Decreto por el que se declara área natural protegida, con el carácter de reserva de la biosfera, la región denominada Los Tuxtlas, ubicada en los municipios de Ángel R. Cabada, Catemaco, Mecayapan, Pajapan, San Andrés Tuxtla, Santiago Tuxtla, Soteapan y Tatahuicapan de Juárez, en el Estado de Veracruz, con una superficie total de 155,122-46-90 hectáreas. (D.O.F. 23 –XI-1998).
- Decreto por el que se declara área natural protegida, con el carácter de reserva de la biosfera, la región denominada Ría Lagartos, ubicada en los municipios de San Felipe, Río Lagartos y Tizimín en el Estado de Yucatán, con una superficie total de 60,347-82-71 hectáreas. (D.O.F. 21-V-1999).
- Decreto por el que se declara área natural protegida, con el carácter de reserva de la biosfera, la región del Estado de Campeche conocida como Los Petenes, con una superficie total de 282,857-62-70.6 hectáreas. (D.O.F. 24-V-1999).

- Decreto por el que se declara área natural protegida, con el carácter de monumento natural, la región denominada Yagul, ubicada en el Estado de Oaxaca, con una superficie total de 1,076-06-38.6 hectáreas. (D.O.F. 24-V-1999).
- Decreto por el que se declara área natural protegida, con el carácter de reserva de la biosfera, la región denominada Sierra de Huautla, ubicada en los municipios de Amacuzac, Puente de Ixtla, Jojutla, Tlaquiltenango y Tepalcingo, en el Estado de Morelos, con una superficie total de 59,030-94-15.9 hectáreas. (D.O.F. 08-IX-1999).
- Decreto por el que se declara área natural protegida, con el carácter de reserva de la biosfera, la región denominada Mariposa Monarca, ubicada en los municipios de Temascalcingo, San Felipe del Progreso, Donato Guerra y Villa de Allende, en el Estado de México, así como los Municipios de Contepec, Senguio, Anganguero, Ocampo, Zitácuaro y Aporo, en el Estado de Michoacán, con una superficie de 56,259-05-07.275 hectáreas. (D.O.F. 10-XI-2000).
- Decreto que modifica el Artículo Primero del diverso por el que se declaró como Área Natural Protegida, con la categoría de Reserva de la Biosfera, la región denominada Mariposa Monarca, ubicada en los Municipios de Temascalcingo, San Felipe del Progreso, Donato Guerra y Villa de Allende en el Estado de México y Contepec, Senguio, Anganguero, Ocampo, Zitácuaro y Aporo en el Estado de Michoacán, (D.O.F. 10-XI-2000).
- Decreto por el que se declara área natural protegida, con el carácter de Parque Nacional, la región conocida con el nombre de Cumbres de Monterrey, ubicada en los municipios de Allende, García, Montemorelos, Monterrey, Rayones, Santa Catarina, Santiago y San Pedro Garza García, Estado de Nuevo León. (D.O.F. 17-XI-2000).
- Decreto por el que se declara área natural protegida, con el carácter de reserva de la biosfera, la región conocida como Barranca de Metztitlán, ubicada en los municipios de Acatlán, de Atotonilco el Grande, de Eloxochitlán, de Huasca de Ocampo, de Metztitlán, de San Agustín Metzquititlán, de Metepec y de Zacualtipán de Ángeles, en el Estado de Hidalgo, con una superficie total de 96,042-94-70.18 hectáreas. (D.O.F. 27-XI-2000).
- Decreto por el que se declara área natural protegida, con el carácter de área de protección de flora y fauna, la región conocida como Meseta de Cacaxtla, ubicada en los municipios de San Ignacio y Mazatlán, en el Estado de Sinaloa, con una superficie total de 50,862-31-25 hectáreas. (D.O.F. 27-XI-2000).
- Decreto por el que se declara área natural protegida, con el carácter de Parque Nacional, la región denominada Sierra de Órganos, ubicada en el Municipio de Sombrerete, en el Estado de Zacatecas, con una superficie total de 1,124-65-61.76 hectáreas. (D.O.F. 27-XI-2000).

- Decreto por el que se declara área natural protegida, con el carácter de reserva de la biosfera, la región denominada Ría Celestún, ubicada en los municipios de Celestún y Maxcanú, en el Estado de Yucatán y Calkiní, en el Estado de Campeche, con una superficie total de 81,482-33-44.545 hectáreas. (D.O.F. 27-XI-2000).
- Decreto por el que se declara área natural protegida, con el carácter de reserva de la biosfera, el archipiélago conocido como Islas Mariás, ubicado en el mar territorial mexicano del Océano Pacífico, con una superficie total de 641,284-73-74.2 hectáreas. (D.O.F. 27-XI-2000).
- Decreto por el que se declara área natural protegida, con el carácter de reserva de la biosfera, la región denominada Mapimí, ubicada en los municipios de Mapimí y Tlahualillo, en el Estado de Durango; Jiménez, en el Estado de Chihuahua, y Francisco I. Madero y Sierra Mojada, en el Estado de Coahuila, con una superficie total de 342,387-99-17.225 hectáreas.(D.O.F. 27-XI-2000).
- Decreto por el que se declara como área natural protegida, con carácter de reserva de la biosfera la región conocida como Selva El Ocote, ubicada en los municipios Ocozocoautla de Espinosa, Cintalapa de Figueroa, Tecpatán de Mezcalapa y Jiquipilas, en el Estado de Chiapas, con una superficie total de 101,288-15-12.50 hectáreas. (D.O.F. 27-XI-2000).
- Decreto por el que se declara área natural protegida, con el carácter de Parque Nacional, la región conocida como Arrecifes de Xcalak, que se encuentra localizada en la Costa Caribe del Municipio de Othón P. Blanco, en el Estado de Quintana Roo, con una superficie total de 17,949-45-62.025 hectáreas. (D.O.F. 27-XI-2000).
- Decreto por el que se reforma el artículo 1o, se deroga el artículo 7o y se adicionan los artículos 9o al 19o del Decreto publicado los días 17 y 22 de julio de 1980, por el que se declaró parque nacional con el nombre de El Veladero, el área que corresponde a los terrenos que constituyen el anfiteatro de la Bahía de Acapulco, Estado de Guerrero. (D.O.F. 29-XI-2000).
- Decreto por el que se declara área natural protegida, con la categoría de área de protección de flora y fauna, la región conocida como OtochMa'axYetelKoooh, ubicada en los municipios de Valladolid, en el Estado de Yucatán, y Solidaridad, en el Estado de Quintana Roo, con una superficie total de 5,367-42-35 hectáreas. (D.O.F. 05-VI-2002).
- Decreto por el que se declara área natural protegida con la categoría de reserva de la biosfera, la región denominada Isla San Pedro Mártir, ubicada en el Golfo de California, frente a las costas del Municipio de Hermosillo, Estado de Sonora, con una superficie total de 30,165-23-76.165 hectáreas. (D.O.F. 13-VI-2002).

- Decreto por el que se declara Área Natural Protegida con la categoría de Santuario a las Islas La Pajarera, Cocinas, Mamut, Colorada, San Pedro, San Agustín, San Andrés y Negrita, y Los Islotes, Los Anegados, Novillas, Mosca y Submarino, situadas en la Bahía de Chamela, frente a las costas del Municipio de La Huerta, Estado de Jalisco, con una superficie total de 1,981-43-93.200 hectáreas. (D.O.F. 13-VI-2002).
- Decreto por el que se declara área natural protegida, con el carácter de área de protección de flora y fauna, la región conocida como Ciénegas del Lerma, ubicada en los municipios de Lerma, Santiago Tianguistenco, Almoloya del Río, Calpulhuac, San Mateo Atenco, Metepec y Texcalyacac en el Estado de México, con una superficie total de 3,023-95-74.005 hectáreas. (D.O.F. 27-XI-2002).
- Decreto por el que se declara área natural protegida, con el carácter de reserva de la biosfera, la región del Volcán Tacaná, ubicada en los municipios de Tapachula, Cacahoatán y Unión Juárez, en el Estado de Chiapas, con una superficie total de 6,378-36-95.86 hectáreas. (D.O.F. 28-I-2003).
- Decreto por el que se declara área natural protegida, con la categoría de área de protección de flora y fauna, la región conocida como OtochMaaxYetelKoooh, ubicada en los municipios de Valladolid, en el Estado de Yucatán, y Solidaridad, en el Estado de Quintana Roo, con una superficie total de 5,367-42-35 hectáreas. (Segunda publicación) (D.O.F. 29-VII-2003).
- Decreto por el que se declara área natural protegida con la categoría de reserva de la biosfera, la región denominada Isla San Pedro Mártir, ubicada en el Golfo de California, frente a las costas del Municipio de Hermosillo, Estado de Sonora, con una superficie total de 30,165-23-76.165 hectáreas. (Segunda publicación) (D.O.F. 29-VII-2003).
- Decreto por el que se declara área natural protegida, con el carácter de área de protección de flora y fauna, la región conocida como Ciénegas del Lerma, ubicada en los municipios de Lerma, Santiago Tianguistenco, Almoloya del Río, Calpulhuac, San Mateo Atenco, Metepec y Texcalyacac en el Estado de México, con una superficie total de 3,023-95-74.005 hectáreas. (Segunda publicación) (D.O.F. 29-VII-2003).
- Decreto por el que se declara área natural protegida, con el carácter de reserva de la biosfera, la región del Volcán Tacaná, ubicada en los municipios de Tapachula, Cacahoatán y Unión Juárez, en el Estado de Chiapas, con una superficie total de 6,378-36-95.86 hectáreas. (Segunda publicación) (D.O.F. 29-VII-2003).
- Decreto por el que se declara área natural protegida, con el carácter de área de protección de flora y fauna, la región conocida como Laguna Madre y Delta del Río Bravo, ubicada en los municipios de Matamoros, San Fernando y Soto La Marina, en

el Estado de Tamaulipas, con una superficie total de 572,808-60-94.22 hectáreas. (D.O.F. 14-IV-2005).

- Decreto por el que se declara área natural protegida, con la categoría de reserva de la biosfera, la zona marina y terrestre que incluye a la Isla Guadalupe, de jurisdicción federal, así como a las demás superficies emergidas que se encuentran dentro de la misma, localizada en el Océano Pacífico, frente a la costa de la Península de Baja California, con una superficie total de 476,971-20-15.79 hectáreas. (D.O.F. 25-IV-2005).
- Decreto por el que se declara área natural protegida, con la categoría de Parque Nacional, exclusivamente la zona marina que circunda al complejo insular conocido como Archipiélago de San Lorenzo, ubicada en el Golfo de California, frente a las costas del Municipio de Ensenada, Estado de Baja California, con una superficie total de 58,442-80-45.40 hectáreas. (D.O.F. 25-IV-2005).
- Decreto por el que se declara área natural protegida, con la categoría de parque nacional, la región conocida como Islas Marietas, de jurisdicción federal, incluyendo la zona marina que la circunda, localizada en la Bahía de Banderas, frente a las costas del municipio del mismo nombre en el Estado de Nayarit, con una superficie total de 1,383-01-96.95 hectáreas. (D.O.F. 25-IV-2005).
- Decreto por el que se declara área natural protegida, con la categoría de área de protección de flora y fauna, la región conocida como Bala'anK'aax, ubicada en los municipios de Othón P. Blanco y José María Morelos, en el Estado de Quintana Roo, con una superficie total de 128,390-15-54.9 hectáreas. (D.O.F. 03-V-2005).
- Decreto por el que se declara área natural protegida, con el carácter de reserva de la biosfera, la zona conocida como Sierra Gorda de Guanajuato localizada en los municipios de Atarjea, San Luis de la Paz, Santa Catarina, Victoria y Xichú, en el Estado de Guanajuato. (D.O.F. 02-II-2007).
- Decreto por el que se declara área natural protegida, con la categoría de Parque Nacional exclusivamente la zona marina del Archipiélago de Espíritu Santo, ubicado en el Golfo de California, frente a las costas del Municipio de La Paz, Baja California Sur. (D.O.F. 10-V-2007).
- Decreto por el que se declara área natural protegida, con la categoría de reserva de la biosfera, la zona marina conocida como Bahía de los Ángeles, canales de Ballenas y de Salsipuedes, comprendiendo la zona federal marítimo terrestre correspondiente a la porción de la costa oriental de la península de Baja California, ubicada frente al Municipio de Ensenada, en el Estado de Baja California. (D.O.F. 05-VI-2007).
- Decreto por el que se declara área natural protegida, con la categoría de reserva de la biosfera, la región conocida como Zicuirán-Infiernillo, localizada en los municipios de

Arteaga, Churumuco, La Huacana y Tumbiscatío, en el Estado de Michoacán. (D.O.F. 30-XI-2007).

- Decreto por el que se declara área natural protegida, con la categoría de área de protección de flora y fauna, la región conocida como Manglares de Nichupté, localizada en el Municipio de Benito Juárez, en el Estado de Quintana Roo. (D.O.F. 26-II-2008).
- Decreto por el que se declara área natural protegida, con la categoría de área de protección de flora y fauna, la zona conocida como Boquerón de Tonalá, localizada en el Municipio de Santo Domingo Tonalá, en el Estado de Oaxaca. (D.O.F. 22-IX-2008).
- Decreto por el que se declara área natural protegida con la categoría de área de protección de flora y fauna, la región conocida como Cañón del Usumacinta, localizada en el Municipio de Tenosique, en el Estado de Tabasco. (D.O.F. 22-IX-2008).
- Decreto por el que se declara área natural protegida, con el carácter de área de protección de flora y fauna, la zona conocida como Médanos de Samalayuca, localizada en los municipios de Juárez y Guadalupe, en el Estado de Chihuahua. (D.O.F. 05-VI-2009).
- Decreto por el que se declara área natural protegida, con la categoría de área de protección de flora y fauna, la región conocida como Ocampo, localizada en el Municipio de Ocampo en el Estado de Coahuila. (D.O.F. 05-VI-2009).
- Decreto por el que se declara área natural protegida, con el carácter de Área de Protección de Flora y Fauna, la región conocida como Sistema Arrecifal Lobos-Tuxpan, localizada frente a las costas de los municipios de Tamiahua y Tuxpan, en el Estado de Veracruz. (D.O.F. 05-VI-2009).
- Decreto por el que se declara área natural protegida, con la categoría de reserva de la biosfera el área marina conocida como Tiburón Ballena, localizada frente a las costas del norte del Estado de Quintana Roo. (D.O.F. 05-VI-2009).
- Decreto por el que se declara área natural protegida, con el carácter de santuario, la porción marina conocida como "Ventilas Hidrotermales de la Cuenca de Guaymas y de la Dorsal del Pacífico Oriental", localizadas en el Golfo de California y en el Pacífico Norte, respectivamente. (D.O.F. 05-VI-2009).
- Decreto por el que se declara área natural protegida, con el carácter de área de protección de flora y fauna, la región denominada Picode Tancítaro, ubicada en los municipios de Tancítaro, Peribán de Ramos, Nuevo Parangaricutiro y Uruapan, en el Estado de Michoacán. (D.O.F. 19-VIII-2009).
- Decreto por el que se declara como área natural protegida, con el carácter de monumento natural la región conocida como Río Bravo del Norte, localizada en los

municipios de Ojinaga y Manuel Benavides, en el Estado de Chihuahua y en los municipios de Ocampo y Acuña, en el Estado de Coahuila. (D.O.F. 21-X-2009).

- Decreto por el que se declara como área natural protegida, con el carácter de reserva de la biosfera, la zona conocida como Janos, localizada en el Municipio de Janos, en el Estado de Chihuahua. (D.O.F. 08-XII-2009).
- Decreto por el que se declara como área natural protegida, con el carácter de reserva de la biosfera, la región conocida como Marismas Nacionales Nayarit, localizada en los municipios de Acaponeta, Rosamorada, Santiago Ixcuintla, Tecuala y Tuxpan en el Estado de Nayarit. (D.O.F. 12-V-2010).
- Decreto por el que se declara área natural protegida, con el carácter de Área de protección de flora y fauna, la porción norte y la franja costera oriental, terrestres y marinas de la Isla de Cozumel, Municipio de Cozumel, Estado de Quintana Roo. (D.O.F. 25-IX-2012).
- Decreto que modifica al diverso por el que se declara Área Natural Protegida, con el carácter de Parque Marino Nacional, la zona conocida como Sistema Arrecifal Veracruzano, ubicada frente a las costas de los municipios de Veracruz, Boca del Río y Alvarado del Estado de Veracruz Llave, con una superficie de 52,238-91-50 hectáreas, publicado los días 24 y 25 de agosto de 1992. (D.O.F. 29-XI-2012).
- Decreto por el que se declara área natural protegida, con el carácter de área de protección de flora y fauna, la región conocida como Balandra, localizada en el municipio de La Paz, en el Estado de Baja California Sur. (D.O.F. 30-XI-2012).
- Decreto que establece las medidas para el uso eficiente, transparente y eficaz de los recursos públicos y las acciones de disciplina presupuestaria en el ejercicio del gasto público, así como para la modernización de la Administración Pública Federal. (D.O.F. 10-XII-2012).
- Decreto por el que se establece el Sistema Nacional para la Cruzada contra el Hambre. (D.O.F. 22-I-2013).
- Decreto por el que se aprueba el Plan Nacional de Desarrollo 2013-2018. (D.O.F. 20-V-2013).
- Decreto por el que se aprueba el Programa Sectorial de Medio Ambiente y Recursos Naturales 2013-2018. (D.O.F. 12-XII-2013).
- Decreto que reforma, deroga y adiciona diversas disposiciones del diverso publicado el 25 de enero de 1936, por el que se declaró Parque Nacional la montaña denominada "Nevado de Toluca" que fue modificado por el diverso publicado el 19 de febrero de 1937. (D.O.F. 01-X-2013).
- Decreto por el que se aprueba el Programa Especial de Cambio Climático 2014-2018. (D.O.F. 28-IV-2014).

- Decreto por el que se declara como Área Natural Protegida, con el carácter de Área de Protección de Flora y Fauna, la zona conocida como Cerro Mohinora en el Municipio de Guadalupe y Calvo en el Estado de Chihuahua. (D.O.F. 10-VII-2015).
- Decreto de Presupuesto de Egresos de la Federación para el ejercicio fiscal que corresponda. (D.O.F. 27-XII-2012 y sus reformas Anual)
- Decreto por el que se aprueba el Acuerdo de París, adoptado en la Ciudad de París, Francia, el 12 de diciembre del 2015 (D.O.F. 17-IX-2016).
- Decreto por el que se declara Área Natural Protegida, con el carácter de reserva de la biosfera, la región conocida como Caribe Mexicano (D.O.F. 07-XII-2016).
- Decreto por el que se declara Área Natural Protegida, con el carácter de reserva de la biosfera, la región conocida como Islas del Pacífico de la Península de Baja California (D.O.F. 07-XII-2016).
- Decreto por el que se declara Área Natural Protegida, con el carácter de reserva de la biosfera, la región conocida como Pacífico Mexicano Profundo (D.O.F. 07-XII-2016).
- Decreto por el que se declara Área Natural Protegida, con el carácter de reserva de la biosfera, la región conocida como Sierra de Tamaulipas, localizada en los municipios de Aldama, Casas, González, Llera y Soto La Marina, en el Estado de Tamaulipas (D.O.F. 07-XII-2016).

ACUERDOS

- Acuerdo que tiene por objeto dotar con una categoría acorde con la legislación vigente a las superficies que fueron objeto de diversas declaratorias de áreas naturales protegidas emitidas por el Ejecutivo Federal. (D.O.F. 07-VI-2000).
- Acuerdo por el que se da a conocer el resumen del Programa de Manejo de la Reserva de la Biosfera El Vizcaíno (D.O.F. 01-IX-2000).
- Acuerdo por el que se da a conocer el resumen del Programa de Manejo del Área de Protección de Flora y Fauna Islas del Golfo de California (D.O.F. 17-IV-2001).
- Acuerdo por el que se da a conocer el resumen del Programa de Manejo del Complejo Insular Espíritu Santo (D.O.F. 18-IV-2001). Modificado mediante Acuerdo (D.O.F. 24-VII-2001).
- Acuerdo mediante el cual se instruye el Reconocimiento a la Conservación de la Naturaleza (D.O.F. 27-XI-2001) Modificado mediante Acuerdo (D.O.F. 18-VII-2012).

- Acuerdo secretarial mediante el cual se recategoriza la Reserva Forestal Nacional y Zona de Refugio de Fauna Silvestre Tutuaca, como Área de Protección de Flora y Fauna, Tutuaca. (D.O.F. 27-XII-2001).
- Acuerdo por el que se recategorizan como áreas de protección de recursos naturales, los territorios a que se refiere el decreto por el que se declara Reserva Forestal Nacional y Refugio de la Fauna Silvestre los terrenos que el mismo limita, denominándolos Campo Verde , ubicados en el Estado de Chihuahua. (D.O.F. 26-XII-2002).
- Acuerdo por el que se determina como área natural protegida de competencia federal, con la categoría de área de protección de recursos naturales, la Zona Protectora Forestal Vedada Cuenca Hidrográfica del Río Necaxa, establecida mediante Decreto publicado el 20 de octubre de 1938. (D.O.F. 09-IX-2002).
- Acuerdo por el que se determinan como áreas naturales protegidas, con la categoría de santuarios, a las zonas de reserva y sitios de refugio para la protección, conservación, repoblación, desarrollo y control de las diversas especies de tortuga marina, ubicadas en los estados de Chiapas, Guerrero, Jalisco, Michoacán, Oaxaca, Sinaloa, Tamaulipas y Yucatán, identificadas en el decreto publicado el 29 de octubre de 1986. (D.O.F. 16-VII-2002).
- Acuerdo por el que se recategorizan como áreas de protección de recursos naturales, los territorios a que se refiere el Decreto Presidencial de fecha 8 de junio de 1949, publicado el 3 de agosto del mismo año. (D.O.F. 07-XI-2002).
- Acuerdo por el que se recategorizan como Áreas de Protección de Recursos Naturales, los territorios a que se refiere el Decreto que declara Reserva Forestal Nacional y Refugio de Fauna Silvestre los terrenos que el mismo limita, denominándolos Papigochic. (D.O.F. 26-XII-2002).
- Acuerdo por el que se da a conocer el resumen del Programa de Manejo del Parque Nacional Bahía de Loreto (D.O.F. 11-XI-2003). Modificado mediante Acuerdo (D.O.F. 6-I-2003).
- Acuerdo por el cual se reforma la nomenclatura de las normas oficiales mexicanas expedidas por la SEMARNAT, así como la ratificación de las mismas previas a su revisión quinquenal. (D.O.F. 23-IV-2003).
- Acuerdo por el que se da a conocer el resumen del Programa de Manejo de la Reserva de la Biosfera Sierra La Laguna (D.O.F. 19-VI-2003).
- Acuerdo por el que se determina como área natural protegida de competencia federal, con la categoría de Área de Protección de Recursos Naturales Zona Protectora Forestal los terrenos constitutivos de las cuencas de los ríos Valle de Bravo, Malacatepec, Tilostoc y Temascaltepec, Edo. de Méx. (D.O.F. 23-VI-2005).

- Acuerdo por el que se establecen nueve direcciones regionales de la Comisión Nacional de Áreas Naturales Protegidas. (D.O.F. 20-VII- 2007).
- Acuerdo por el que se recategoriza como área natural protegida con la categoría de área de protección de recursos naturales, a la Zona de Protección Forestal en los terrenos que se encuentran en los Municipios de La Concordia, Ángel Albino Corzo, Villa Flores y Jiquipilas, Chis. (D.O.F. 27-XI-2007).
- Acuerdo por el que se da a conocer el resumen del Programa de Manejo de la Reserva de la Biosfera Archipiélago de Revillagigedo (D.O.F. 28-XI-2007).
- Acuerdo por el que se crea con carácter permanente la Comisión Intersecretarial para el Manejo Sustentable de Mares y Costas. (D.O.F. 13-VI-2008).
- Acuerdo por el que se da a conocer el resumen del Programa de Manejo del Parque Nacional Sierra de San Pedro Mártir (D.O.F. 05-XI-2009).
- Acuerdo por el que se da a conocer el resumen del Programa de Manejo del Parque Nacional Cabo Pulmo (D.O.F. 13-XI-2009).
- Acuerdo por el que se eliminan requisitos, se simplifican trámites y se dan a conocer formatos que aplica la Secretaría de Medio Ambiente y Recursos Naturales, en las materias que se indican. (D.O.F. 29-VI-2010).
- Acuerdo por el que se da a conocer el resumen del Programa de Manejo de Monumento Natural Yaxchilán (D.O.F. 08-VII-2010).
- Acuerdo por el que se da a conocer el resumen del Programa de Manejo del Monumento Natural Bonampak (D.O.F. 08-VII-2010).
- Acuerdo por el que se emiten las Disposiciones Generales para la Transparencia y los Archivos de la Administración Pública Federal y el Manual Administrativo de Aplicación General en las materias de Transparencia y Archivos (D.O.F. 12-VII-2010 y sus reformas 23-XI-2012).
- Acuerdo por el que se instruye a las dependencias y entidades de la Administración Pública Federal, así como a la Procuraduría General de la República a abstenerse de emitir regulación en las materias que se indican. (D.O.F. 10-VIII-2010).
- Acuerdo mediante el cual se expide la Relación única de la normatividad de la Secretaría de Medio Ambiente y Recursos Naturales (SEMARNAT) y sus Órganos Desconcentrados. (D.O.F. 10-IX-2010).
- Acuerdo por el que se da a conocer el resumen del Programa de Manejo de la Reserva de la Biosfera Isla San Pedro Mártir. (D.O.F. 01-II-2011).
- Acuerdo por el que se da a conocer el resumen del Programa de Manejo del Parque Nacional Islas Marietas. (D.O.F. 25-II-2011).
- Acuerdo por el que se da a conocer el resumen del Programa de Manejo del Área de Protección de Flora y Fauna Balan K'aax. (D.O.F. 25-II-2011).

- Acuerdo por el que se da a conocer el resumen del Programa de Manejo del Parque Nacional Constitución de 1857. (D.O.F. 01-III-2011).
- Acuerdo por el que se da a conocer el resumen del Programa de Manejo del Parque Nacional Lagunas de Zempoala. (D.O.F. 08-III-2011).
- Acuerdo por el que se da a conocer el resumen del Programa de Manejo del Área de Protección de Flora y Fauna Uaymil. (D.O.F. 03-V-2011).
- Acuerdo por el que se da a conocer el resumen del Programa de Manejo del Parque Nacional El Tepozteco. (D.O.F. 09-V-2011).
- Acuerdo por el que se da a conocer el resumen del Programa de Manejo de la Reserva de la Biosfera Islas Marías. (D.O.F. 10-VI-2011).
- Acuerdo por el que se da a conocer el resumen del Programa de Manejo de la Reserva de la Biosfera Arrecifes de Sian Ka'an. (D.O.F. 13-VI-2011).
- Acuerdo por el que se da a conocer el resumen del Programa de Manejo del Santuario Islas la Pajarera, Cocinas, Mamut, Colorada, San Pedro, San Agustín, San Andrés y Negrita, y los Islotes Los Anegados, Novillas, Mosca y Submarino, situadas en la Bahía de Chamela, frente a las costas del Municipio de la Huerta, Jalisco. (D.O.F. 14-VI-2011).
- Acuerdo por el que se da a conocer el resumen del Programa de Manejo de la Reserva de la Biosfera Isla Guadalupe. (D.O.F. 17-VI-11).
- Acuerdo que modifica al diverso por el que se instruye a las dependencias y entidades de la Administración Pública Federal, así como a la Procuraduría General de la República a abstenerse de emitir regulación en las materias que se indican publicado el 10 de agosto de 2010. (D.O.F. 21-VIII-2012).
- Acuerdo por el que se expiden los formatos para la presentación de los informes finales de las actividades que se indican para facilitar el cumplimiento de los requisitos de los trámites que se señalan. (D.O.F. 09-III-2011).
- Acuerdo por el que se adicionan, reforman y derogan las disposiciones del diverso por el que se emitió el Manual Administrativo de Aplicación General en Materia de Transparencia. (D.O.F. 27-VII-2011).
- Acuerdo por el que se da a conocer el resumen del Programa de Manejo del Área Natural Protegida con el carácter de Área de Protección de Flora y Fauna Cañón de Santa Elena. (D.O.F. 05-VI-2012).
- Acuerdo por el que se da a conocer el resumen del Programa de Manejo del Área Natural Protegida con el carácter de Área de Protección de Flora y Fauna Maderas del Carmen. (D.O.F. 06-VI-2012).

- Acuerdo por el que se da a conocer el resumen del Programa de Manejo del Área Natural Protegida con el carácter de Reserva de la Biosfera Tehuacán Cuicatlán, ubicados en los Estados de Oaxaca y Puebla. (D.O.F. 08-VI-2012).
- Acuerdo de creación del Comité para Prevenir y Erradicar el Hostigamiento y Acoso Sexual en el Sector Ambiental". (D.O.F. 27-VII-2012).
- Acuerdo por el que se da a conocer el resumen del Programa de Manejo del Área Natural Protegida con el carácter de Parque Nacional Sierra de Órganos. (D.O.F. 22-XI-2012).
- Acuerdo por el que se da a conocer el resumen del Programa de Manejo del Área Natural Protegida con el carácter de Reserva de la Biosfera Janos. (D.O.F. 22-XI - 2012).
- Acuerdo por el que se da a conocer el resumen del Programa de Manejo de la Reserva de la Biosfera Volcán Tacaná. (D.O.F. 22-XI-2012).
- Acuerdo por el que se da a conocer el resumen del Programa de Manejo del Área Natural Protegida con el carácter de Monumento Natural Yagul. (D.O.F. 27-XI-2012).
- Acuerdo por el que se adscriben orgánicamente las unidades administrativas a que se refiere el Reglamento Interior de la Secretaría de Medio Ambiente y Recursos Naturales. (D.O.F. 14-III- 2013).
- Acuerdo por el que se da a conocer el resumen del Programa de Manejo del Parque Nacional Iztaccíhuatl Popocatepetl. (D.O.F. 02-IV-2013).
- Acuerdo por el que se da a conocer el resumen del Programa de Manejo del Área de Protección de Flora y Fauna Médanos de Samalayuca. (D.O.F. 02-IV-2013).
- Acuerdo por el que se da a conocer el resumen del Programa de Manejo del Área de Protección de Flora y Fauna Pico de Tancítaro. (D.O.F. 02-IV-2013).
- Acuerdo por el que se da a conocer el resumen del Programa de Manejo del Área de Protección de Flora y Fauna Silvestre Valle de los Cirios. (D.O.F.2-IV-2013).
- Acuerdo por el que se da a conocer el Resumen del Programa de Manejo del Área de Protección de Flora y Fauna Boquerón de Tonalá. (D.O.F. 03-IV-2013).
- Acuerdo por el que se da a conocer el Resumen del Programa de Manejo del Área Natural Protegida con el carácter de Reserva de la Biosfera Marismas Nayarit. (publicado 03-IV-2013).
- Acuerdo por el que se da a conocer el Resumen del Programa de Manejo del Monumento Natural Río Bravo del Norte. (D.O.F. 03-IV-2013).
- Acuerdo por el que se da a conocer el Resumen del Programa de Manejo del Parque Nacional La Montaña Malinche o Matlalcuéyatl. (D.O.F. 03-IV-2013).
- Acuerdo mediante el cual se delega en los servidores públicos mencionados, la facultad para autorizar las erogaciones relacionadas a la contratación de servicios por

concepto de orden social, congresos, convenciones, exposiciones, seminarios, espectáculos culturales o cualquier otro tipo de foro o evento análogo que requieran efectuar las unidades administrativas y órganos desconcentrados de la Secretaría de Medio Ambiente y Recursos Naturales. (D.O.F. 03-IX-2013).

- Acuerdo mediante el cual se delega en los servidores públicos mencionados, la facultad para autorizar las erogaciones relacionadas a la contratación de servicios de consultorías, asesorías, estudios e investigaciones que requieran efectuar las unidades administrativas y órganos desconcentrados de la Secretaría de Medio Ambiente y Recursos Naturales. (D.O.F. 03-IX-2013).
- Acuerdo por el que se expide la Estrategia Nacional de Cambio Climático. (D.O.F.03-VI-2013).
- Acuerdo por el que se da a conocer el resumen del Programa de Manejo del Área Natural Protegida con el Carácter de Reserva de la Biosfera Sierra del Abra Tanchipa. (D.O.F. 31-X-2013).
- Acuerdo por el que se da a conocer el resumen del Programa de Manejo del Área de Protección de Flora y Fauna Tutuaca. (D.O.F. 01-XI-2013).
- Acuerdo por el que se da a conocer el resumen del Programa de Manejo del área natural protegida con la categoría de Reserva de la Biosfera la zona marina conocida como Bahía de los Ángeles, canales de Ballenas y de Salsipuedes. (D.O.F. 05-XI-2013).
- Acuerdo por el que se da a conocer el resumen del Programa de Manejo de la Reserva de la Biosfera Zicuirán-Infiernillo. (D.O.F. 06-XI-2013).
- Acuerdo por el que se da a conocer el resumen del Programa de Manejo del Área Natural Protegida con el carácter de Parque Nacional Lagunas de Chacahua. (D.O.F. 11-XI-2013)
- Acuerdo por el que se hace del conocimiento del público en general los días del mes de diciembre de 2013 y los del año 2014, que serán considerados como inhábiles para efectos de los actos y procedimientos administrativos substanciados por la Secretaría de Medio Ambiente y Recursos Naturales y sus órganos administrativos desconcentrados. (D.O.F. 09-XII-2013).
- Acuerdo por el que se da a conocer el resumen del Programa de Manejo del Parque Nacional Benito Juárez. (publicado 27-XII-2013).
- Acuerdo por el que se establecen las Reglas de Operación del Programa de Conservación para el Desarrollo Sostenible (PROCOCDES). (D.O.F. 29-XII- 2013).
- Acuerdo por el que los integrantes del Comité Técnico del Programa de Empleo Temporal emiten las Reglas de Operación del Programa de Empleo Temporal para el ejercicio fiscal 2013. (D.O.F. 30-XII- 2013).

- Acuerdo por el que se da a conocer el resumen del Programa de Manejo del Área de Protección de Flora y Fauna Sistema Arrecifal Lobos-Tuxpan. (D.O.F. 06-I-2014).
- Acuerdo por el que se da a conocer el resumen del Programa de Manejo Monumento Natural El Cerro de la Silla. (D.O.F. 06-I-2014).
- Acuerdo por el que se da a conocer el Resumen del Programa de Manejo del Área Natural Protegida con el carácter de Santuario la porción marina conocida como Ventilias Hidrotermales de la Cuenca de Guaymas y de la Dorsal del Pacífico Oriental. (D.O.F. 21-II-2014).
- Acuerdo del Pleno del Instituto Federal de Acceso a la Información y Protección de Datos, mediante el cual se aprueba el padrón de sujetos obligados que conforman el Poder Ejecutivo Federal, en términos de la Ley Federal de Transparencia y Acceso a la Información Pública Gubernamental. (D.O.F. 29-VIII-2014).
- Acuerdo por el que se da a conocer el Resumen del Programa de Manejo del Parque Nacional Zona Marina del Archipiélago de Espíritu Santo. (D.O.F. 19-I-2015).
- Acuerdo por el que se da a conocer el Resumen del Programa de Manejo del Parque Nacional Zona Marina del Archipiélago de San Lorenzo. (D.O.F. 20-I-2015).
- Acuerdo por el que se da a conocer el Resumen del Programa de Manejo del Parque Nacional Cofre de Perote o Nauhcampatépetl. (D.O.F. 21-I-2015).
- Acuerdo por el que se da a conocer el Resumen del Programa de Manejo del Área de Protección de Flora y Fauna Manglares de Nichupté. (D.O.F. 22-I-2015).
- Acuerdo por el que se da a conocer el Resumen del Programa de Manejo de la Reserva de la Biosfera Sian Ka'an (D.O.F. 23-I-2015).
- Acuerdo por el que se da a conocer el Resumen del Programa de Manejo del Área de Protección de Flora y Fauna Silvestres y Acuáticas Sierra de Álamos-Río Cuchujaqui. (D.O.F. 05-06-2015).
- Acuerdo por el que se da a conocer el Resumen del Programa de Manejo del Área de Protección de Flora y Fauna Cañón del Usumacinta (D.O.F. 05-06-2015).
- Acuerdo por el que se da a conocer el Resumen del Programa de Manejo del Área de Protección de Flora y Fauna Ocampo. (D.O.F. 05-06-2015).
- Acuerdo por el que se da a conocer el Resumen del Programa de Manejo del Área de Protección de Flora y Fauna Sierra la Mojonera. (D.O.F. 05-06-2015).
- Acuerdo por el que se da a conocer el Resumen del Programa de Manejo del Área de Protección de Flora y Fauna Laguna Madre y Delta del Río Bravo. (D.O.F. 09-07-2015).
- Acuerdo por el que se da a conocer el Resumen del Programa de Manejo del Parque Nacional Pico de Orizaba. (D.O.F. 09-07-2015).

- Acuerdo por el que se da a conocer el Resumen del Programa de Manejo del Parque Nacional Isla Contoy. (D.O.F. 09-07-2015).
- Acuerdo por el que se da a conocer el Resumen del Programa de Manejo de la Reserva de la Biosfera Tiburón Ballena. (D.O.F. 09-07-2015).
- Acuerdo por el que se da a conocer el Resumen del Programa de Manejo del Parque Nacional El Potosí. (D.O.F. 29-10-2015).
- Acuerdo por el que se da a conocer el Resumen del Programa de Manejo del Parque Nacional Dzibilchantún. (D.O.F. 29-10-2015).
- Acuerdo por el que se da a conocer el Resumen del Programa de Manejo del Área de Protección de Flora y Fauna Meseta de Cacaxtla. (D.O.F. 29-10-2015).
- Acuerdo por el que se da a conocer el Resumen del Programa de Manejo del Área de Protección de Flora y Fauna Balandra. (D.O.F. 29-10-2015).
- Acuerdo por el que se da a conocer el Resumen del Programa de Manejo del Área de Protección de Flora y Fauna la porción norte y la franja costera oriental, terrestre y marinas de la Isla Cozumel. (D.O.F. 29-10-2015).
- Acuerdo por el que se establece con el nombre de Bahía de Akumal el área de refugio para la protección de las especies que se indican, la porción marina que se señala en el Estado de Quintana Roo. (D.O.F. 07-03-2016).
- Acuerdo por el que se da a conocer el Resumen del Programa de Manejo del Parque Nacional Costa Occidental de Isla Mujeres, Punta Cancún y Punta Nizuc (D.O.F. 02-08-2016).
- Acuerdo por el que se da a conocer el Resumen del Programa de Manejo del Parque Nacional Cascada de Bassaseachic (D.O.F. 08-08-2016).
- Acuerdo por el que se da a conocer el Resumen del Programa de Manejo de la Reserva de la Biosfera Complejo Lagunar Ojo de Liebre (D.O.F. 08-08-2016).
- Acuerdo por el que se da a conocer el Resumen del Programa de Manejo del Parque Nacional Cumbres de Majalca (D.O.F. 08-08-2016).
- Acuerdo por el que se da a conocer el Resumen del Programa de Manejo del Parque Nacional Gogorrón (D.O.F. 08-08-2016).
- Acuerdo por el que se da a conocer el Resumen del Programa de Manejo del Área Natural Protegida con categoría de Área de Protección de Flora y Fauna Nevado de Toluca (D.O.F. 21-10-2016).

ACUERDOS DE TERRENOS NACIONALES:

- Acuerdo por el que se cede al Gobierno del Estado de Quintana Roo, la superficie que se indica, para destinarla al proyecto Corredor Turístico Costa Maya Punta Herrero-

Xcalac (D.O.F. 29-XI-1994) formalizando la entrega a favor de la Secretaría de Medio Ambiente, Recursos Naturales y Pesca, mediante acta entrega recepción y acta entrega material de fechas 14 de diciembre de 1998 y 08 de enero de 1999, de una superficie de 8,547-00-00 hectáreas que constituyen parte de la Reserva de la Biosfera Sian Ka'an.

- Acuerdo por el que la Secretaría de la Reforma Agraria pone a disposición de la Secretaría de Medio Ambiente y Recursos Naturales, para su administración, el terreno nacional denominado Montes Azules, con una superficie de 22,239-05-75 hectáreas, Municipio de Ocosingo, Chis. (D.O.F. 21-IX-2006).
- Acuerdo por el que la Secretaría de la Reforma Agraria pone a disposición de la Comisión Nacional de Áreas Naturales Protegidas de la Secretaría de Medio Ambiente y Recursos Naturales para su administración, el terreno nacional relativo al predio innominado, ubicado en el Municipio de Puerto Peñasco, Sonora, con una superficie de 221-35-60 hectáreas. (D.O.F. 14-I-2009).
- Acuerdo por el que la Secretaría de la Reforma Agraria pone a disposición de la Secretaría de Medio Ambiente y Recursos Naturales, por conducto de la Comisión Nacional de Áreas Naturales Protegidas, para su administración, los terrenos nacionales denominados: Sierra del Pinacate, La Pastoría, El Bajío, La Esquinita, Puerto del Águila, Los Pocitos, Puentes Cuates y Paraje Choclo Duro, ubicados en los municipios de Plutarco Elías Calles, Puerto Peñasco y San Luis Río Colorado, Estado de Sonora, con superficies de 155,431-28-94, 12-55-73, 557-48-16, 07-83-70, 739-11-58, 862-99-29, 60-29-51 y 1,805-60-88 hectáreas, respectivamente. (D.O.F. 22-I-2010).
- Acuerdo por el que la Secretaría de la Reforma Agraria pone a disposición de la Secretaría de Medio Ambiente y Recursos Naturales, por conducto de la Comisión Nacional de Áreas Naturales Protegidas, para su administración, los terrenos nacionales denominados Polígono de Terreno Nacional de la Reserva de la Biosfera Sian Ka'an, ubicados en los municipios de Tulum antes Cozumel y Felipe Carrillo Puerto, Estado de Quintana Roo, con una superficie de 319,345-41-26 hectáreas. (D.O.F. 27-XII-2010).
- Acuerdo por el que la Secretaría de la Reforma Agraria pone a disposición de la Secretaría de Medio Ambiente y Recursos Naturales, por conducto de la Comisión Nacional de Áreas Naturales Protegidas, para su administración, los terrenos nacionales denominados: Terrenos Nacionales 1, Terrenos Nacionales 2, Terrenos Nacionales 3 y Terrenos Nacionales 4, ubicados en el Municipio de Mulegé, Estado de Baja California Sur, con superficies de 32,693-75-56, 1,477-67-76, 6,374-90-90 y 80,550-29-82 hectáreas, respectivamente. (D.O.F. 11-XI-2010).

- Acuerdo por el que se pone a disposición de la Secretaría de Medio Ambiente y Recursos Naturales, por conducto de la Comisión Nacional de Áreas Naturales Protegidas, para su administración, los terrenos nacionales denominados Polígono Norte y Polígono Sur, ubicados en el Municipio de Ensenada, Estado de Baja California, con superficies de 30,217-90-05.16 y 5,369-99-13.40 hectáreas, respectivamente. (D.O.F. 30-IV-2010).
- Acuerdo por el que la Secretaría de la Reforma Agraria pone a disposición de la Secretaría de Medio Ambiente y Recursos Naturales, por conducto de la Comisión Nacional de Áreas Naturales Protegidas, para su administración, el terreno nacional denominado Sierra de San Pedro Mártir, ubicado en el Municipio de Ensenada, Estado de Baja California, con una superficie de 51,813-69-31.32 hectáreas. (D.O.F. 27-I-2011).
- Acuerdo por el que la Secretaría de la Reforma Agraria pone a disposición de la Secretaría de Medio Ambiente y Recursos Naturales, por conducto de la Comisión Nacional de Áreas Naturales Protegidas, para su administración, el terreno nacional denominado: Parque Nacional Constitución de 1857, ubicado en el Municipio de Ensenada, Estado de Baja California, con una superficie de 5,030-18-36 hectáreas. (D.O.F. 24-II-2011).
- Acuerdo por el que la Secretaría de la Reforma Agraria pone a disposición de la Secretaría de Medio Ambiente y Recursos Naturales, por conducto de la Comisión Nacional de Áreas Naturales Protegidas, para su administración, los terrenos nacionales denominados Terrenos Nacionales del Área de Protección de Flora y Fauna Uaymil, ubicados en los municipios de Felipe Carrillo Puerto y Othón P. Blanco, Estado de Quintana Roo, con una superficie de 85,743-63-50 hectáreas. (D.O.F. 05-III-2012).
- Acuerdo por el que la Secretaría de la Reforma Agraria pone a disposición de la Secretaría de Medio Ambiente y Recursos Naturales, por conducto de la Comisión Nacional de Áreas Naturales Protegidas, para su administración, el terreno nacional denominado Excedencias de Rocheachi, ubicado en el Municipio de Temósachi, Estado de Chihuahua, con una superficie de 133-60-65 hectáreas. (D.O.F. 25-X-2012).
- Acuerdo por el que la Secretaría de Desarrollo Agrario, Territorial y Urbano pone a disposición de la Secretaría de Medio Ambiente y Recursos Naturales, por conducto de la Comisión Nacional de Áreas Naturales Protegidas, para su administración, el terreno nacional denominado Dunas de la Soledad Polígono 2, ubicado en el Municipio de Jiménez, Estado de Chihuahua, con una superficie de 3,460-40-55 hectáreas. (D.O.F. 04-XI-2013).



- Acuerdo por el que la Secretaría de Desarrollo Agrario, Territorial y Urbano pone a disposición de la Secretaría de Medio Ambiente y Recursos Naturales, por conducto de la Comisión Nacional de Áreas Naturales Protegidas, para su administración, el terreno nacional denominado Los Médanos-Zorro Plateado, ubicado en el Municipio de Juárez, Estado de Chihuahua, con una superficie de 3,270-91-45 hectáreas. (D.O.F. 04-XI-2013).
- Acuerdo por el que la Secretaría de Desarrollo Agrario, Territorial y Urbano, pone a disposición de la Secretaría de Medio Ambiente y Recursos Naturales, por conducto de la Comisión Nacional de Áreas Naturales Protegidas, para su administración, el terreno nacional denominado Reserva de la Biosfera Calakmul Polígono 1, ubicado en los municipios de Calakmul y Hopelchén, Estado de Campeche, con una superficie de 3,471-82-88 hectáreas (D.O.F. 07-V-2014).
- Acuerdo por el que la Secretaría de Desarrollo Agrario, Territorial y Urbano, pone a disposición de la Secretaría de Medio Ambiente y Recursos Naturales, por conducto de la Comisión Nacional de Áreas Naturales Protegidas, para su administración, el terreno nacional denominado Reserva de la Biosfera Calakmul Polígono 2, ubicado en el Municipio de Calakmul, Estado de Campeche, con una superficie de 135,621-06-13 hectáreas (D.O.F. 07-V-2014).
- Acuerdo por el que la Secretaría de Desarrollo Agrario, Territorial y Urbano, pone a disposición de la Secretaría de Medio Ambiente y Recursos Naturales, por conducto de la Comisión Nacional de Áreas Naturales Protegidas, para su administración, el terreno nacional denominado Reserva de la Biosfera Calakmul Polígono 3, ubicado en el Municipio de Calakmul, Estado de Campeche, con una superficie de 43-62-84 hectáreas. (D.O.F. 07-V-2014).
- Acuerdo por el que la Secretaría de Desarrollo Agrario, Territorial y Urbano, pone a disposición de la Secretaría de Medio Ambiente y Recursos Naturales, por conducto de la Comisión Nacional de Áreas Naturales Protegidas, para su administración, el terreno nacional denominado Reserva de la Biosfera Calakmul Polígono 4, ubicado en el Municipio de Calakmul, Estado de Campeche, con una superficie de 770-93-79 hectáreas. (D.O.F. 07-V-2014).
- Acuerdo por el que la Secretaría de Desarrollo Agrario, Territorial y Urbano, pone a disposición de la Secretaría de Medio Ambiente y Recursos Naturales, por conducto de la Comisión Nacional de Áreas Naturales Protegidas, para su administración, el terreno nacional denominado Reserva de la Biosfera Calakmul Polígono 5, ubicado en el Municipio de Calakmul, Estado de Campeche, con una superficie de 1,596-50-46 hectáreas. (D.O.F. 07-V-2014).

- Acuerdo por el que la Secretaría de Desarrollo Agrario, Territorial y Urbano, pone a disposición de la Secretaría de Medio Ambiente y Recursos Naturales, por conducto de la Comisión Nacional de Áreas Naturales Protegidas, para su administración, el terreno nacional denominado Reserva de la Biosfera Calakmul Polígono 6, ubicado en el Municipio de Calakmul, Estado de Campeche, con una superficie de 317-06-01 hectáreas. (D.O.F. 07-V-2014).
- Acuerdo por el que la Secretaría de Desarrollo Agrario, Territorial y Urbano, pone a disposición de la Secretaría de Medio Ambiente y Recursos Naturales, por conducto de la Comisión Nacional de Áreas Naturales Protegidas, para su administración, el terreno nacional denominado Reserva de la Biosfera Calakmul Polígono 7, ubicado en el Municipio de Calakmul, Estado de Campeche, con una superficie de 16,896-50-21 hectáreas. (D.O.F. 07-V-2014).
- Acuerdo por el que la Secretaría de Desarrollo Agrario, Territorial y Urbano, pone a disposición de la Secretaría de Medio Ambiente y Recursos Naturales, por conducto de la Comisión Nacional de Áreas Naturales Protegidas, para su administración, el terreno nacional denominado Reserva de la Biosfera Calakmul Polígono 8, ubicado en el Municipio de Calakmul, Estado de Campeche, con una superficie de 102,370-95-70 hectáreas. (D.O.F. 07-V-2014).
- Acuerdo por el que la Secretaría de Desarrollo Agrario, Territorial y Urbano, pone a disposición de la Secretaría de Medio Ambiente y Recursos Naturales, por conducto de la Comisión Nacional de Áreas Naturales Protegidas, para su administración, el terreno nacional denominado Reserva de la Biosfera Calakmul Polígono 11, ubicado en el Municipio de Calakmul, Estado de Campeche, con una superficie de 104-73-75 hectáreas. (D.O.F. 07-V-2014).
- Acuerdo por el que la Secretaría de Desarrollo Agrario, Territorial y Urbano, pone a disposición de la Secretaría de Medio Ambiente y Recursos Naturales, por conducto de la Comisión Nacional de Áreas Naturales Protegidas, para su administración, el terreno nacional denominado Reserva de la Biosfera Calakmul Polígono 12, ubicado en el Municipio de Calakmul, Estado de Campeche, con una superficie de 91-43-35 hectáreas. (D.O.F. 07-V-2014).
- Acuerdo por el que la Secretaría de Desarrollo Agrario, Territorial y Urbano, pone a disposición de la Secretaría de Medio Ambiente y Recursos Naturales, por conducto de la Comisión Nacional de Áreas Naturales Protegidas, para su administración, el terreno nacional denominado Reserva de la Biosfera Calakmul Polígono 13, ubicado en el Municipio de Calakmul, Estado de Campeche, con una superficie de 12,256-80-42 hectáreas. (D.O.F. 07-V-2014).

- Acuerdo por el que la Secretaría de Desarrollo Agrario, Territorial y Urbano, pone a disposición de la Secretaría de Medio Ambiente y Recursos Naturales, por conducto de la Comisión Nacional de Áreas Naturales Protegidas, para su administración, el terreno nacional denominado Reserva de la Biosfera Calakmul Polígono 14, ubicado en el Municipio de Calakmul, Estado de Campeche, con una superficie de 10-79-61 hectáreas. (D.O.F. 07-V-2014).
- Acuerdo por el que la Secretaría de Desarrollo Agrario, Territorial y Urbano, pone a disposición de la Secretaría de Medio Ambiente y Recursos Naturales, por conducto de la Comisión Nacional de Áreas Naturales Protegidas, para su administración, el terreno nacional denominado Reserva de la Biosfera Calakmul Polígono 15, ubicado en el Municipio de Calakmul, Estado de Campeche, con una superficie de 16-99-22 hectáreas. (D.O.F. 07-V-2014).
- Acuerdo por el que la Secretaría de Desarrollo Agrario, Territorial y Urbano pone a disposición de la Secretaría de Medio Ambiente y Recursos Naturales, por conducto de la Comisión Nacional de Areas Naturales Protegidas, para su administración, el terreno nacional denominado Dunas de la Soledad Polígono Tres, ubicado en el Municipio de Tlahualilo, Estado de Durango, con una superficie de 1,164-78-32 hectáreas. (D.O.F. 26-I-2016)

ACUERDOS DE DESTINO DE ZONA FEDERAL MARÍTIMO TERRESTRE

- Acuerdo mediante el cual se destina al servicio de la Secretaría de Medio Ambiente y Recursos Naturales, una superficie de 554,682.39 m² de zona federal marítimo terrestre, localizada en Isla Contoy, Municipio de Isla Mujeres, Estado de Quintana Roo, con objeto de que la comisión Nacional de Áreas Naturales Protegidas la utilice para conservación, investigación y protección del Área Natural Protegida, con el carácter de Parque Nacional, la región denominada Isla Contoy. (D.O.F. 09-VII-2001).
- Acuerdo por el que se destina al servicio de la Secretaría de Medio Ambiente y Recursos Naturales, la superficie de 8,374.04 m² de zona federal marítimo terrestre, localizada en la Bahía de Los Ángeles, Municipio de Ensenada, Estado de Baja California, con el objeto de utilizarla para la construcción de una estación de campo para el fortalecimiento de las actividades de la Dirección de la Zona de Reserva y Refugio de las Aves Migratorias y Fauna Silvestre de las Islas del Golfo de California. (D.O.F. 02-VIII-2001).
- Acuerdo por el que se desincorpora del régimen de dominio público de la Federación la superficie de 1,731.00 metros cuadrados de zona federal marítimo terrestre y terrenos ganados al mar, localizada en el poblado de Celestún, municipio del mismo nombre, Estado de Yucatán. (D.O.F. 30-V-2006).

- Acuerdo por el que se destina al servicio de la Secretaría de Medio Ambiente y Recursos Naturales, por conducto de la Comisión Nacional de Áreas Naturales Protegidas, una superficie de 233.29 m² de zona federal marítimo terrestre, ubicada en Playa Sur Isla Pérez, Parque Nacional Arrecife Alacranes, Municipio de Progreso, Estado de Yucatán, con el objeto de que la utilice para la construcción y operación de una caseta para la investigación, inspección y vigilancia del Parque Nacional Arrecife Alacranes. (D.O.F. 31-I-2007).
- Acuerdo por el que se destina al servicio de la Comisión Nacional de Áreas Naturales Protegidas, por conducto de la Dirección Regional Península de Yucatán, la superficie de 184,409.58 m² de zona federal marítimo terrestre, ubicada en playas adyacentes al Parque Nacional Tulum, Municipio de Solidaridad, Estado de Quintana Roo, con el objeto de que la utilice para la protección y mantenimiento del estado natural para la conservación de flora y fauna nativa, específicamente para la instrumentación del programa nacional de conservación de las tortugas marinas, Caguama y Blanca en peligro de extinción. (D.O.F. 18-XI-2007).
- Acuerdo por el que se destina al servicio de la Comisión Nacional de Áreas Naturales Protegidas, la superficie de 48,333.98 m² de zona federal marítimo terrestre, ubicada en el Parque Nacional Sistema Arrecifal Veracruzano (Islas de Enmedio, Santiaguillo, Verde, Sacrificios y Salmedina), en las cercanías de los municipios de Veracruz, Boca del Río y Alvarado, Estado de Veracruz-Llave, con el objeto de que la utilice para actividades de protección, restauración, conservación, investigación, saneamiento, aprovechamiento sustentable no extractivo y rescate de los recursos naturales existentes. (D.O.F. 19-05-2008).
- Acuerdo por el que se destina al servicio de la Comisión Nacional de Áreas Naturales Protegidas, la superficie de 29,608.70 metros cuadrados de zona federal marítimo terrestre, ubicada en Bahía de la Paz, Balandra, en el Municipio de La Paz, Baja California Sur, con el objeto de que la utilice para uso de protección. (D.O.F. 09-II-2011).
- Acuerdo por el que se destina a la Comisión Nacional de Áreas Naturales Protegidas, la superficie de 27,265.48 metros cuadrados de zona federal marítimo terrestre, ubicada en Bahía de La Paz, Balandra, en el Municipio de La Paz, Baja California Sur, con el objeto de que la utilice para uso de protección. (D.O.F. 09-II-2011).
- Acuerdo por el que se destina al servicio de la Comisión Nacional de Áreas Naturales Protegidas, la superficie de 9,232.10 metros cuadrados de zona federal marítimo terrestre, ubicada en Bahía de Balandra, en el Municipio de La Paz, Baja California Sur, con el objeto de que la utilice para uso de protección. (D.O.F. 09-II-2011).

- Acuerdo por el que se destina al servicio de la Comisión Nacional de Áreas Naturales Protegidas, la superficie de 1,401,703.92 metros cuadrados, de zona federal marítimo terrestre ubicada en la localidad de Laguna San Ignacio, Municipio de Mulegé, Baja California Sur, con el objeto de que la utilice para protección y conservación ambiental. (D.O.F. 11-II-2011).
- Acuerdo por el que se destina al servicio de la Comisión Nacional de Áreas Naturales Protegidas la superficie de 3,753.10 metros cuadrados, de zona federal marítimo terrestre, ubicada en Bahía de la Paz, Balandra, en el Municipio de La Paz, Baja California Sur, con el objeto de que la utilice para protección. (D.O.F. 02-III-2011).
- Acuerdo por el cual se destina al servicio de la Comisión Nacional de Áreas Naturales Protegidas la superficie de 2,928.48 metros cuadrados, de zona federal marítimo terrestre, ubicada en Bahía de la Paz, Balandra, en el Municipio de La Paz, Baja California Sur, con el objeto de que la utilice para protección. (D.O.F. 02-III-2011).
- Acuerdo por el que se destina al servicio de la Comisión Nacional de Áreas Naturales Protegidas la superficie de 10,186.83 metros cuadrados, de zona federal marítimo terrestre, ubicada en Bahía de Balandra, en el Municipio de La Paz, Baja California Sur, con el objeto de que la utilice para protección. (D.O.F. 02-III-2011).
- Acuerdo por el que se destina al servicio de la Comisión Nacional de Áreas Naturales Protegidas la superficie de 16,302.83 metros cuadrados, de zona federal marítimo terrestre, ubicada en el lugar conocido como Bahía Asunción, Municipio de Mulegé, Baja California Sur, para uso de protección. (D.O.F. 02-III-2011).
- Acuerdo por el que se destina al servicio de la Comisión Nacional de Áreas Naturales Protegidas, la superficie de 8,408.32 metros cuadrados, de zona federal marítimo terrestre, ubicada en Bahía de la Paz, Balandra, en el Municipio de La Paz, Baja California Sur, con el objeto de que la use de protección. (D.O.F. 28-III-2011).
- Acuerdo por el que se destina al servicio de la Comisión Nacional de Áreas Naturales Protegidas, la superficie de 6,831.00 metros cuadrados, de zona federal marítimo terrestre y terrenos ganados al mar, ubicada en Playa Mazunte, localidad de El Mazunte, Municipio de Santa María Tonameca, Oaxaca, para uso de protección y desarrollo del Centro Mexicano de la Tortuga. (D.O.F. 28-III-2011).
- Acuerdo por el que se destina al servicio de la Comisión Nacional de Áreas Naturales Protegidas, la superficie de 80,072.28 metros cuadrados, de zona federal marítimo terrestre, ubicada en Bahía de la Paz, Balandra, en el Municipio de La Paz, Baja California Sur, para uso de protección. (D.O.F. 29-III-2011).
- Acuerdo por el que se destina al servicio de la Comisión Nacional de Áreas Naturales Protegidas, la superficie de 130,507.50 metros cuadrados, de zona federal marítimo

- terrestre, ubicada en el lugar conocido como Bahía Asunción, Municipio de Mulegé, Estado de Baja California Sur, para uso de protección. (D.O.F. 29-III-2011).
- Acuerdo por el que se destina al servicio de la Comisión Nacional de Áreas Naturales Protegidas, la superficie de 130,507.50 metros cuadrados, de zona federal marítimo terrestre, ubicada en el lugar conocido como Bahía Asunción, Municipio de Mulegé, Estado de Baja California Sur, para uso de protección. (D.O.F. 29-III-2011).
 - Acuerdo por el que se destina al servicio de la Comisión Nacional de Áreas Naturales Protegidas, la superficie de 16,302.83 metros cuadrados, de zona federal marítimo terrestre, ubicada en el lugar conocido como San Hipólito, Municipio de Mulegé, Estado de Baja California Sur, con el objeto de que la utilice para uso de protección. (D.O.F. 29-III-2011).
 - Acuerdo por el que se destina al servicio de la Comisión Nacional de Áreas Naturales Protegidas, la superficie de 626,025.86 metros cuadrados, de zona federal marítimo terrestre, ubicada en el lugar conocido como Laguna San Ignacio, Municipio de Mulegé, Estado de Baja California Sur, con el objeto de que la utilice para protección. (D.O.F. 09-VI-2011).
 - Acuerdo por el que se destina al servicio de la Comisión Nacional de Áreas Naturales Protegidas, la superficie de 1,220,357.60 metros cuadrados, de zona federal marítimo terrestre, ubicada en el lugar conocido como Laguna San Ignacio, Municipio de Mulegé, Estado de Baja California Sur, con objeto de que la utilice para protección. (D.O.F. 10-VI-2011).
 - Acuerdo por el que se destina al servicio de la Comisión Nacional de Áreas Naturales Protegidas, la superficie de 98,933.47 metros cuadrados, de zona federal marítimo terrestre, ubicada en el lugar conocido como Bahía Asunción, Municipio de Mulegé, Estado de Baja California Sur, con el objeto de que la utilice para protección. (D.O.F. 13-VI-2011).
 - Acuerdo por el que se destina al servicio de la Comisión Nacional de Áreas Naturales Protegidas, la superficie de 16,588.93 metros cuadrados, de zona federal marítimo terrestre, ubicada en el lugar conocido como Bahía San Hipólito, Municipio de Mulegé, Estado de Baja California Sur, con el objeto de que la utilice para protección. (D.O.F. 13-VI-2011).
 - Acuerdo por el que se destina al servicio de la Comisión Nacional de Áreas Naturales Protegidas, la superficie de 23,071.09 metros cuadrados, de zona federal marítimo terrestre, ubicada en Bahía Asunción, Municipio de Mulegé, Baja California Sur, con el objeto de que la utilice para protección. (D.O.F. 15-VI-2011).
 - Acuerdo mediante el cual se destina al servicio de la Comisión Nacional de Áreas Naturales Protegidas, la superficie de 120,400.82 metros cuadrados, de zona federal

marítimo terrestre, ubicada en el lugar conocido como Bahía Topolobampo, Isla El Maviri, Municipio de Ahome, en el Estado de Sinaloa, para uso de protección. (D.O.F. 20-VII-2011).

- Acuerdo por el que se destina al servicio de la Comisión Nacional de Áreas Naturales Protegidas, la superficie de 96,309.50 metros cuadrados, de zona federal marítimo terrestre, ubicada en el lugar conocido como El Delgadito, Municipio de Mulegé, Estado de Baja California Sur, con el objeto de que la utilice para protección. (D.O.F. 22-VII-2011).
- Acuerdo por el que se destina al servicio de la Comisión Nacional de Áreas Naturales Protegidas, la superficie de 217,343.04 metros cuadrados, de zona federal marítimo terrestre, ubicada en el lugar conocido como La Bocana, Municipio de Mulegé, Estado de Baja California Sur, con el objeto de que la utilice para protección. (D.O.F. 25-VII-2011).
- Acuerdo por el que se destina al servicio de la Comisión Nacional de Áreas Naturales Protegidas, la superficie de 188,886.15 metros cuadrados, de zona federal marítimo terrestre, ubicada en el lugar conocido como Bahía Asunción, Municipio de Mulegé, Estado de Baja California Sur, con el objeto de que la utilice para protección. (D.O.F. 26-VII-2011).
- Acuerdo por el que se destina al servicio de la Comisión Nacional de Áreas Naturales Protegidas, la superficie de 211, 788.74 metros cuadrados , de zona federal marítimo terrestre, ubicada en el lugar conocido como Bahía Asunción, Municipio de Mulegé, Estado de Baja California Sur, con el objeto de que l utilice para protección. (D.O.F 29-03-2011).
- Acuerdo por el que se destina al servicio de la Comisión Nacional de Áreas Naturales Protegidas, la superficie de 565,147.59 metros cuadrados, de zona federal marítimo terrestre, ubicada en el lugar conocido como Bahía San Hipólito, Municipio de Mulegé, Estado de Baja California Sur, con el objetivo de que la utilice para protección. (D.O.F. 31-VIII-2011).
- Acuerdo por el que se destina al servicio de la Comisión Nacional de Áreas Naturales Protegidas, la superficie de 4,909.59 metros cuadrados, de zona federal marítimo terrestre, ubicada en Bahía de la Paz, Balandra, Municipio de La Paz, Estado de Baja California Sur, con el objeto de que la utilice para protección. (D.O.F. 11-XI-2011).
- Acuerdo por el que se destina al servicio de la Comisión Nacional de Áreas Naturales Protegidas, la superficie de 473,964.65 metros cuadrados de zona federal marítimo terrestre ubicada en Bahía Adair, segmento 3, Municipio de Puerto Peñasco, Sonora, con el objeto de que la utilice para protección. (D.O.F. 16-XI-2011).

- Acuerdo por el que se destina al servicio de la Comisión Nacional de Áreas Naturales Protegidas, la superficie de 312,139.43 metros cuadrados, de zona federal marítimo terrestre, ubicada en Bahía Adair, segmento 7, Municipio de Puerto Peñasco, Sonora, con el objeto de que la utilice para protección. (D.O.F. 17-XI-2011).
- Acuerdo por el que se destina al servicio de la Comisión Nacional de Áreas Naturales Protegidas, la superficie de 24,896.55 metros cuadrados, de zona federal marítimo terrestre, ubicada en el lugar conocido como Bahía San Hipólito, Municipio de Mulegé, Estado de Baja California Sur. (D.O.F. 23-XI-2011).
- Acuerdo por el que se destina al servicio de la Comisión Nacional de Áreas Naturales Protegidas, la superficie de 27,991.02 metros cuadrados de zona federal marítimo terrestre, ubicada en La Playa Tortuguera Xcacel, kilómetro 112, carretera federal 307 Cancún-Chetumal, Municipio de Tulum, Estado de Quintana Roo, para uso de santuario y centro de conservación de la tortuga marina. (D.O.F. 13-XII-2011).
- Acuerdo por el que se destina al servicio de la Comisión Nacional de Áreas Naturales Protegidas, la superficie de 144,622.39 metros cuadrados, de zona federal marítimo terrestre, ubicada en Bahía Adair, segmento 4, Municipio de Puerto Peñasco, Sonora, con el objeto de que la utilice para protección. (D.O.F. 16-XII-2011).
- Acuerdo por el que se destina al servicio de la Comisión Nacional de Áreas Naturales Protegidas, una superficie de 391,186.09 metros cuadrados, de zona federal marítimo terrestre, localizada en Bahía Adair, Segmento 3, Municipio de Puerto Peñasco, Sonora, con el objeto de que la utilice para protección. (D.O.F. 23-I-2012). Acuerdo por el que se destina al servicio de la Comisión Nacional de Áreas Naturales Protegidas la superficie de 2,698,549.53 metros cuadrados de zona federal marítimo terrestre y terrenos ganados al mar, localizada en el Área de Protección de Flora y Fauna Meseta de Cacaxtla, localidades de Bahía de Piaxtla, La Chilacayota, Las Tinajas, Las Labradas, Hinchá Huevos, El Pozole, El Toyohua y Lomas de Mar, Municipio de San Ignacio, Estado de Sinaloa, con objeto de utilizarla para protección y conservación de la flora y fauna nativa, repoblación, programación, aclimatación, investigación, educación y difusión con el fin de evitar la modificación del medio ambiente y preservar la biodiversidad del área. (D.O.F. 22-II-2012).
- Acuerdo por el que se destina al servicio de la Comisión Nacional de Áreas Naturales Protegidas, la superficie de 476,056.62 metros cuadrados, de zona federal marítimo terrestre y terrenos ganados al mar, ubicada en el Parque Nacional Huatulco; localidades de Punta Violín, Bahía El Organo, Punta Maguey, Bahía de Cacaluta, Bahía de Chachacual, Playa de Cacalutilla, Violín, La India, Riscalillo y Jicaral, Municipio de Santa Cruz Huatulco, Estado de Oaxaca, con el objeto de que la utilice para protección. (D.O.F. 02-III-2012).

- Acuerdo por el que se destina al servicio de la Comisión Nacional de Áreas Naturales Protegidas, la superficie de 566,746.44 metros cuadrados de zona federal marítimo terrestre, localizada en Bahía Adair, Segmento 5, Municipio de Puerto Peñasco, Sonora, con el objeto de que la utilice para protección. (D.O.F. 05-III-2012).
- Acuerdo por el que se destina al servicio de la Comisión Nacional de Áreas Naturales Protegidas, la superficie de 60,583.74 metros cuadrados de zona federal marítimo terrestre, ubicada en el lugar conocido como Bahía Adair, municipios de San Luis Río Colorado y Puerto Peñasco, Estado de Sonora, con objeto de que la utilice para protección. (D.O.F. 09-III-2012).
- Acuerdo por el que se destina al servicio de la Comisión Nacional de Areas Naturales Protegidas, la superficie de 531,423.78 metros cuadrados de zona federal marítimo terrestre, localizada en el Santuario Playa de Tierra Colorada en el Municipio de Cuajinicuilapa en el Estado de Guerrero, para protección y conservación. (D.O.F. 12-III-2012).
- Acuerdo por el que se destina al servicio de la Comisión Nacional de Áreas Naturales Protegidas, la superficie de 489,350.48 metros cuadrados de zona federal marítimo terrestre, ubicada en Bahía Adair, Reserva de la Biosfera del Alto Golfo de California y Delta del Río Colorado, Municipio de Puerto Peñasco, Estado de Sonora, con el objeto de que se utilice para protección. (D.O.F. 14-III-2012).
- Acuerdo por el que se destina al servicio de la Comisión Nacional de Áreas Naturales Protegidas, la superficie de 30,459.44 metros cuadrados, de zona federal marítimo terrestre, ubicada en Polígono Manglar Norte 2, Bahía de la Paz, Municipio de La Paz, Estado de Baja California Sur, para uso de protección. (D.O.F. 22-III-2012).
- Acuerdo por el que se destina al servicio de la Comisión Nacional de Areas Naturales Protegidas, la superficie de 150,053.83 metros cuadrados de zona federal marítimo terrestre, ubicada en Playa Chenkán, Municipio de Champotón en el Estado de Campeche, con el objeto de que la utilice para protección. (D.O.F. 10-V-2012).
- Acuerdo por el que se destina al servicio de la Comisión Nacional de Areas Naturales Protegidas, la superficie de 256,457.05 metros cuadrados de zona federal marítimo terrestre, ubicada en el Santuario Playa Piedra de Tlacoyunque, localidad de Tlacoyunque, Municipio de Tecpan de Galeana, Estado de Guerrero. (D.O.F. 28-V-2012).
- Acuerdo por el que se destina al servicio de la Comisión Nacional de Áreas Naturales Protegidas, la superficie de 29,575.42 metros cuadrados de zona federal marítimo terrestre, ubicada en Bahía Adair, expediente 9, Reserva de la Biosfera del Alto Golfo de California y Delta del Río Colorado, Municipio de Puerto Peñasco, Estado de Sonora. (D.O.F. 29-V-2012).

- Acuerdo por el que se destina al servicio de la Comisión Nacional de Áreas Naturales Protegidas, la superficie de 361,839.17 metros cuadrados de zona federal marítimo terrestre ubicada en el Santuario Playa La Escobilla, localidad La Escobilla, Municipio de Santa María Tonameca, Estado de Oaxaca, con el objeto de que la utilice para protección. (D.O.F. 29-V-2012).
- Acuerdo por el que se destina al servicio de la Comisión Nacional de Áreas Naturales Protegidas, la superficie de 1,858.651.93 metros cuadrados de zona federal marítimo terrestre, ubicada en la Laguna de San Ignacio 2, localidad Laguna de San Ignacio, Municipio de Mulegé, Estado de Baja California Sur, con objeto de que se utilice para protección. (D.O.F. 07-VI-2012).
- Acuerdo por el que se destina al servicio de la Comisión Nacional de Áreas Naturales Protegidas, la superficie de 164.42 metros cuadrados de zona federal marítimo terrestre, localizada en el Parque Nacional Arrecife Alacranes, Isla Pérez, Municipio de Progreso, Estado de Yucatán, con objeto de que se utilice para proveer de alojamiento al personal de la Procuraduría Federal de Protección al Ambiente y de la Secretaría de Marina. (D.O.F. 08-VI-2012).
- Acuerdo por el que se destina al servicio de la Comisión Nacional de Áreas Naturales Protegidas, la superficie de 589,967.60 metros cuadrados de zona federal marítimo terrestre, ubicada en Bahía Adair, expediente 8, Reserva de la Biosfera del Alto Golfo de California y Delta del Río Colorado, Municipio de Puerto Peñasco, Estado de Sonora, con el objeto de que la utilice para protección. (D.O.F. 05-VII-2012).
- Acuerdo por el que se destina al servicio de la Comisión Nacional de Áreas Naturales Protegidas, la superficie de 495,810.90 metros cuadrados de zona federal marítimo terrestre, ubicada en el Santuario de la Bahía de Chacahua, Municipio de Villa de Tututepec de Melchor Ocampo, Estado de Oaxaca, con el objeto de que la utilice para protección. (D.O.F. 02-X-2012).
- Acuerdo por el que se destina al servicio de la Comisión Nacional de Áreas Naturales Protegidas la superficie de 259,066.30 metros cuadrados de zona federal marítimo terrestre, ubicada en la Playa Tortuguera Platanitos, Boca Chila, Municipio de Compostela, Estado de Nayarit, con el objeto de que la utilice para protección, conservación y vigilancia de tortugas marinas (D.O.F. 02-X-2012)..
- Acuerdo por el que se destina al servicio de la Comisión Nacional de Áreas Naturales Protegidas la superficie de 48,996.70 metros cuadrados de zona federal marítimo terrestre, ubicada en el sitio conocido como Humedal Sudoeste, en Bahía de San Quintín, Municipio de Ensenada, Estado de Baja California, con objeto de que se utilice para protección. (D.O.F. 03-X-2012).

- Acuerdo por el que se destina al servicio de la Comisión Nacional de Áreas Naturales Protegidas la superficie de 380,829.23 metros cuadrados de zona federal marítimo terrestre, localizada en la Isla Espíritu Santo e Isla Partida, Municipio de La Paz, Estado de Baja California Sur, para protección. (D.O.F. 04-X-2012).
- Acuerdo por el que se destina a favor de la Comisión Nacional de Areas Naturales Protegidas, una superficie de 241,563.12 metros cuadrados de zona federal marítimo terrestre, ubicada en Playa Tortuguera de Cahuitán, Municipio de Santiago Tapextla, Estado de Oaxaca, para uso de protección y conservación de tortugas marinas. (D.O.F. 09-XI-2012).
- Acuerdo por el que se destina al servicio de la Comisión Nacional de Areas Naturales Protegidas, la superficie de 307,143.62 metros cuadrados de zona federal marítimo terrestre, localizada en el Santuario Playa El Verde Camacho, Municipio de Mazatlán, Estado de Sinaloa, para uso de protección (D.O.F. 24-XI-2012).
- Acuerdo por el que se destina a favor de la Comisión Nacional de Áreas Naturales Protegidas, una superficie de 1,693.37 metros cuadrados de terrenos ganados al mar, ubicada en Playa Santa Ana, Boulevard Vicente Fox sin número, entre los Condominios Torre Diamante y la tienda Oxxo Playa del Muerto, colonia Centro, localidad y Municipio de Boca del Río, Estado de Veracruz, con objeto de que se lleve a cabo la construcción del Centro de Cultura para la Conservación e Identidad Turística, así como para que la Dirección del Parque Nacional Sistema Arrecifal Veracruzano cuente con oficinas y centro de operaciones de vigilancia en las inmediaciones del área. (D.O.F. 09-XI-2012).
- Acuerdo por el que se destina al servicio de la Comisión Nacional de Áreas Naturales Protegidas, la superficie de 32,312.35 metros cuadrados de zona federal marítimo terrestre, ubicada en Bahía de La Paz, Balandra, polígono Merito 2, Municipio de La Paz, Estado de Baja California Sur, con objeto de que se utilice para protección. (D.O.F. 13-VIII-2014).
- Acuerdo por el que se destina al servicio de la Comisión Nacional de Áreas Naturales Protegidas, la superficie de 43,028.42 metros cuadrados de zona federal marítimo terrestre, ubicada en Bahía Asunción, Municipio de Mulegé, Estado de Baja California Sur, con objeto de que se utilice para protección. (D.O.F. 13-VIII-2014).
- Acuerdo por el que se destina al servicio de la Comisión Nacional de Áreas Naturales Protegidas, la superficie de 512,145.23 metros cuadrados de zona federal marítimo terrestre, ubicada en el área natural protegida con categoría de Santuario denominada Playa de Puerto Arista, Municipio de Tonalá, Estado de Chiapas, para uso de protección. (D.O.F. 18-VIII-2014).
- Acuerdo por el que se destina al servicio de la Comisión Nacional de Áreas Naturales Protegidas, la superficie de 20,420.30 metros cuadrados de zona federal marítimo



terrestre, ubicada en Playa Chopitos, localidad Cabo Pulmo, Municipio de Los Cabos, Estado de Baja California Sur, con objeto de que se utilice para protección y conservación de los recursos naturales. (D.O.F. 28-XI-2014).

- Acuerdo por el que se destina al servicio de la Comisión Nacional de Áreas Naturales Protegidas, la superficie de 13,748.49 metros cuadrados de zona federal marítimo terrestre, ubicada en Playa Pulmo Sur, localidad Cabo Pulmo, Municipio de Los Cabos, Estado de Baja California Sur, con objeto de que se utilice para protección y conservación de los recursos naturales. (D.O.F. 28-XI-2014).
- Acuerdo por el que se destina al servicio de la Comisión Nacional de Áreas Naturales Protegidas, la superficie de 22,433.18 metros cuadrados de zona federal marítimo terrestre, ubicada en Playa Tinajas, localidad Cabo Pulmo, Municipio de Los Cabos, Estado de Baja California Sur, con objeto de que se utilice para protección y conservación de los recursos naturales. (D.O.F. 03-XII-2014).
- Acuerdo por el que se destina al servicio de la Comisión Nacional de Áreas Naturales Protegidas, la superficie de 52,531.05 metros cuadrados de zona federal marítimo terrestre, ubicada en El Playón, entre Bahía Tortugas y Punta Rompiente, Municipio de Mulegé, Estado de Baja California Sur, con objeto de que se utilice para protección. (D.O.F. 04-XII-2014).
- Acuerdo por el que se destina al servicio de la Comisión Nacional de Áreas Naturales Protegidas, la superficie de 7,213.20 metros cuadrados de zona federal marítimo terrestre, ubicada en el lugar conocido como Playa Arbolitos, localidad de Cabo Pulmo, Municipio de Los Cabos, Estado de Baja California Sur, con objeto de que se utilice para protección. (D.O.F. 04-XII-2014).
- Acuerdo por el que se destina al servicio de la Comisión Nacional de Áreas Naturales Protegidas, la superficie de 164.42 metros cuadrados de zona federal marítimo terrestre, localizada en el Parque Nacional Arrecife Alacranes, Isla Pérez, Municipio de Progreso, Estado de Yucatán, con el objeto de que se utilice para proveer de alojamiento al personal de la Comisión Nacional de Áreas Naturales Protegidas, de la Procuraduría Federal de Protección al Ambiente y de la Secretaría de Marina. (D.O.F. 04-XII-2014).
- Acuerdo por el que se destina al servicio de la Comisión Nacional de Áreas Naturales Protegidas, la superficie de 68,441.66 metros cuadrados de zona federal marítimo terrestre, ubicada en Playa Frailes, localidad Cabo Pulmo, Municipio de Los Cabos, Estado de Baja California Sur, con objeto de que se utilice para protección y conservación de los recursos naturales (D.O.F 01-XII-2014).

Acuerdo por el que se destina al servicio de la Comisión Nacional de Áreas Naturales Protegidas, la superficie de 11,000.01 metros cuadrados de zona federal marítimo terrestre, ubicada en Bahía Lechuguilla, localidad Isla Venados, Municipio de

Mazatlán, Estado de Sinaloa, con objeto de que se utilice para protección, preservación, repoblación, propagación, aclimatación, refugio e investigación de flora y fauna silvestre, así como educación y difusión (D.O.F 01-XII-2014).

- Acuerdo por el que se destina al servicio de la Comisión Nacional de Áreas Naturales Protegidas, la superficie de 52,531.05 metros cuadrados de zona federal marítimo terrestre, ubicada en El Playón, entre Bahía Tortugas y Punta Rompiente, Municipio de Mulegé, Estado de Baja California Sur, con objeto de que se utilice para protección (D.O.F 04-12-2014).
- Acuerdo por el que se destina al servicio de la Comisión Nacional de Áreas Naturales Protegidas, la superficie de 7,213.20 metros cuadrados de zona federal marítimo terrestre, ubicada en el lugar conocido como Playa Arbolitos, localidad de Cabo Pulmo, Municipio de Los Cabos, Estado de Baja California Sur, con objeto de que se utilice para protección (D.O.F 04-12-2014).
- Acuerdo por el que se destina al servicio de la Comisión Nacional de Áreas Naturales Protegidas, la superficie de 164.42 metros cuadrados de zona federal marítimo terrestre, localizada en el Parque Nacional Arrecife Alacranes, Isla Pérez, Municipio de Progreso, Estado de Yucatán, con el objeto de que se utilice para proveer de alojamiento al personal de la Comisión Nacional de Áreas Naturales Protegidas, de la Procuraduría Federal de Protección al Ambiente y de la Secretaría de Marina (D.O.F 04-XII-2014).
- Acuerdo por el que se destina al servicio de la Comisión Nacional de Áreas Naturales Protegidas, la superficie de 75,323.321 metros cuadrados de zona federal marítimo terrestre, ubicada en Humedal Panteón Inglés Sur, Bahía de San Quintín, Municipio de Ensenada, Estado de Baja California, con objeto de que se utilice para protección (D.O.F. 08-XII-2014).
- Acuerdo por el que se destina al servicio de la Comisión Nacional de Áreas Naturales Protegidas, la superficie de 96,364.860 metros cuadrados de zona federal marítimo terrestre, ubicada en la Isla Monserrat, Municipio de Loreto, Estado de Baja California Sur, con objeto de que se utilice para protección (D.O.F. 08-XII-2014).
- Acuerdo por el que se destina al servicio de la Comisión Nacional de Áreas Naturales Protegidas, la superficie de 1333,125.85 metros cuadrados de zona federal marítimo terrestre, ubicada en las localidades de Río Lagartos, El Cuyo y Las Coloradas, Municipios de Río Lagartos y Tizimín, Estado de Yucatán, para uso de protección, conservación, repoblación, desarrollo y control de las especies de tortuga marina. (D.O.F. 09-XII-2014)
- Acuerdo por el que se destina al servicio de la Comisión Nacional de Áreas Naturales Protegidas, la superficie de 49,313.000 metros cuadrados de zona federal marítimo

terrestre, ubicada en la Isla Danzante, Municipio de Loreto, Estado de Baja California Sur, para uso de protección. (D.O.F. 10-XII-2014)

- Acuerdo por el que se destina al servicio de la Comisión Nacional de Áreas Naturales Protegidas, la superficie de 8,397.29 metros cuadrados, de zona federal marítimo terrestre, ubicada en Playa El Divorcio, localidad Cabo San Lucas, Municipio de Los Cabos, Estado de Baja California Sur, con objeto de que se utilice para uso de protección y conservación de los recursos naturales. (D.O.F. 10-XII-2014).
- Acuerdo por el que se destina al servicio de la Comisión Nacional de Áreas Naturales Protegidas, la superficie de 47,759.37 metros cuadrados de zona federal marítimo terrestre, ubicada en Playa Gavilanes, localidad de Cabo Pulmo, Municipio de Los Cabos, Estado de Baja California Sur, con objeto de que se utilice para protección. (D.O.F. 10-XII-2014).
- Acuerdo por el que se destina al servicio de la Comisión Nacional de Áreas Naturales Protegidas, la superficie de 635,104.24 metros cuadrados de zona federal marítimo terrestre, ubicada en las localidades de Chile Frío, Boquilla de Piedra y Barra de Tenixtepec, municipios de Cazones de Herrera, Papantla de Olarte y Tecolutla, Estado de Veracruz de Ignacio de la Llave, con objeto de que se utilice para uso de protección (D.O.F. 11-XII-2014).
- Acuerdo por el que se destina al servicio de la Comisión Nacional de Áreas Naturales Protegidas, la superficie de 149,789.088 metros cuadrados de zona federal marítimo terrestre, ubicada en la Isla Coronados, Municipio de Loreto, Estado de Baja California Sur, para uso de protección (D.O.F. 09-XII-2014)
- Acuerdo por el que se destina al servicio de la Comisión Nacional de Áreas Naturales Protegidas, la superficie de 194,288.00 metros cuadrados de zona federal marítimo terrestre, ubicada en Bahía Almejas, entre Punta Clambay y poblado Puerto Escondido, Municipio de Mulegé, Estado de Baja California Sur, para uso de protección (D.O.F. 09-XII-2014)
- Acuerdo por el que se destina al servicio de la Comisión Nacional de Áreas Naturales Protegidas, la superficie de 16,513.17 metros cuadrados de zona federal marítimo terrestre, ubicada en Bahía de San Hipólito, Municipio de Mulegé, Estado de Baja California Sur, con el objeto de que se utilice para uso de protección, vigilancia, atención y prevención de contingencias ambientales, de restauración, rehabilitación y recuperación de especies protegidas, conservación y actividades de educación ambiental (D.O.F. 02-IX-2015).
- Acuerdo por el que se destina al servicio de la Comisión Nacional de Áreas Naturales Protegidas, la superficie de 1 666,271.14 metros cuadrados de zona federal marítimo terrestre, ubicada en el denominado Segmento 7, localizada en el Puerto Adolfo López

Mateos, Municipio de Comondú, Estado de Baja California Sur, para uso de protección (D.O.F. 04-XII-2015).

- Acuerdo por el que se destina al servicio de la Comisión Nacional de Áreas Naturales Protegidas, la superficie de 61,751.71 metros cuadrados de zona federal marítimo terrestre y terrenos ganados al mar, ubicada en Bahía de San Quintín, Panteón Inglés Norte, Municipio de Ensenada, Estado de Baja California, para uso de protección (D.O.F. 23-XII-2015).
- Acuerdo por el que se destina al servicio de la Comisión Nacional de Áreas Naturales Protegidas, la superficie de 51,168.4610 metros cuadrados de zona federal marítimo terrestre, ubicada en Bahía de San Quintín, Punta Azufre, Municipio de Ensenada, Estado de Baja California, para uso de protección (D.O.F. 23-XII-2015).
- Acuerdo por el que se destina al servicio de la Comisión Nacional de Áreas Naturales Protegidas, la superficie de 164,252.95 metros cuadrados de zona federal marítimo terrestre, ubicada en Estero Zacatecas, El Mogote, Municipio de La Paz, Estado de Baja California Sur, con el objeto de que se utilice para uso de protección, vigilancia, atención y prevención de contingencias ambientales, de restauración y saneamiento ecológico, de recuperación de especies protegidas, de actividades de educación ambiental, difusión y capacitación a la población local, orientada a la conservación de los valores ambientales de la zona (D.O.F. 23-XII-2015).
- Acuerdo por el que se destina al servicio de la Comisión Nacional de Áreas Naturales Protegidas, la superficie de 1'147,245.88 metros cuadrados de zona federal marítimo terrestre, denominada Segmento 8, localizada en el Puerto Adolfo López Mateos, Municipio de Comondú, Estado de Baja California Sur, para uso de protección (D.O.F. 23-XII-2015).
- Acuerdo mediante el cual se destina al servicio de la Comisión Nacional de Áreas Naturales Protegidas, la superficie de 8'139,462.28 metros cuadrados de playa marítima (zona inundable), ubicada en Isla Las Ánimas, Municipio de Ahome, Estado de Sinaloa, con el objeto de que se utilice para uso de protección (D.O.F. 15-I-2016).
- Acuerdo mediante el cual se destina al servicio de la Comisión Nacional de Áreas Naturales Protegidas, la superficie de 152,425.84 metros cuadrados de zona federal marítimo terrestre, ubicada en Isla Del Carmen, Municipio de Loreto, Estado de Baja California Sur, para uso de protección (D.O.F. 15-I-2016).
- Acuerdo por el que destina al servicio de la Comisión Nacional de Áreas Naturales Protegidas, la superficie de 173,395.95 metros cuadrados de zona federal marítimo terrestre, ubicada en Bahía Tortugas, entre Punta Clambay y Bahía de Tortugas, Municipio de Mulegé, Estado de Baja California Sur, para uso de protección (D.O.F. 18-I-2016)

- Acuerdo por el que se destina al servicio de la Comisión Nacional de Áreas Naturales Protegidas, la superficie de 54,980.3000 metros cuadrados de zona federal marítimo terrestre, ubicada en Bahía de Loreto, Municipio de Loreto, Estado de Baja California Sur, para uso de protección (D.O.F. 26-I-2016)
- Acuerdo por el que se destina al servicio de la Comisión Nacional de Áreas Naturales Protegidas, la superficie de 6,987.43 metros cuadrados de zona federal marítimo terrestre, ubicada en Playa Miramar, Cabo Pulmo, Municipio de Los Cabos, Estado de Baja California Sur, para uso de protección, vigilancia de los recursos naturales, atención y prevención de contingencias ambientales, de restauración ecológica, saneamiento, recuperación de especies protegidas y actividades de cultura ambiental (D.O.F. 26-II-2016)
- Acuerdo por el que se destina al servicio de la Comisión Nacional de Áreas Naturales Protegidas, la superficie de 5,627.99 metros cuadrados de zona federal marítimo terrestre, ubicada en Barra del Tordo, Playa Dos de Aldama, Municipio de Aldama, Estado de Tamaulipas, para uso de protección de las especies de tortuga marina lora y verde, recorridos de vigilancia, manejo de nidadas, instalaciones temporal de viveros o corrales de incubación (D.O.F. 26-II-2016)
- Acuerdo por el que se destina al servicio de la Comisión Nacional de Áreas Naturales Protegidas, la superficie de 538,762.20 metros cuadrados de zona federal marítimo terrestre, ubicada en Isla Grande, Holbox, Municipio de Lázaro Cárdenas, Estado de Quintana Roo, para uso de protección (D.O.F. 02-V-2016)
- Acuerdo mediante el cual se destina al servicio de la Comisión Nacional de Áreas Naturales Protegidas, la superficie de 73,034.75 metros cuadrados de zona federal marítimo terrestre, ubicada en Playa Teopa, Municipio de La Huerta, Estado de Jalisco, para uso de protección, conservación, repoblación, desarrollo y control de las diversas especies de tortugas (D.O.F. 01-VI-2016)
- Acuerdo por el que se destina al servicio de la Comisión Nacional de Áreas Naturales Protegidas, la superficie de 2,049.45 metros cuadrados de zona federal marítimo terrestre y terrenos ganados al mar y construcciones existentes, ubicada en Boulevard Kukulcán km 5+500 Zona Hotelera-Laguna de Nichupté, Cancún, Municipio de Benito Juárez, Estado de Quintana Roo, para utilizarla como base de operaciones para actividades de investigación y administración de embarcaciones en el área de protección de la flora y fauna de los manglares de la Laguna de Nichupté (D.O.F. 03-VI-2016)
- Acuerdo por el que se destina al servicio de la Comisión Nacional de Áreas Naturales Protegidas, la superficie de 1333,125.85 metros cuadrados de zona federal marítimo terrestre, ubicada en las localidades de Río Lagartos, El Cuyo y Las Coloradas,

Municipios de Río Lagartos y Tizimín, Estado de Yucatán, para uso de protección, conservación, repoblación, desarrollo y control de las especies de tortuga marina.(D.O.F. 04-VI-2016)

- Acuerdo por el que se destina al servicio de la Comisión Nacional de Áreas Naturales Protegidas, la superficie de 1'071,896.76 metros cuadrados de zona federal marítimo terrestre, ubicada en el lugar conocido como Isla Magdalena, Puerto Adolfo López Mateos, Municipio de Comondú, Estado de Baja California Sur, para uso de protección (D.O.F. 29-VI-2016)
- Acuerdo por el que se destina al servicio de la Comisión Nacional de Áreas Naturales Protegidas, la superficie de 8,421.68 metros cuadrados de zona federal marítimo terrestre, ubicada en Humedal Arco Central, Bahía de San Quintín, Municipio de Ensenada, Estado de Baja California, para uso de protección (D.O.F. 29-VI-2016)
- Acuerdo por el que se destina al servicio de la Comisión Nacional de Áreas Naturales Protegidas, la superficie de 1'340,074.38 metros cuadrados de zona federal marítimo terrestre, denominada Segmento 3, localizada en el Puerto Adolfo López Mateos, Bahía Magdalena, Municipio de Comondú, Estado de Baja California Sur, para uso de protección (D.O.F. 29-VI-2016)
- Acuerdo por el que se destina al servicio de la Comisión Nacional de Áreas Naturales Protegidas, la superficie de 516,563.00 metros cuadrados de zona federal marítimo terrestre del Estero El Cardón, Segmento El Dátil, ubicada en la Reserva de la Biosfera El Vizcaíno, Municipio de Mulegé, Estado de Baja California Sur, para uso de protección (D.O.F. 29-VI-2016)
- Acuerdo por el que se destina al servicio de la Comisión Nacional de Áreas Naturales Protegidas, la superficie de 1'5011,730.735 metros cuadrados de playa marítima (zona inundable), ubicada en el lugar conocido como Manglar Bahía Magdalena, Puerto San Carlos, Municipio de Comondú, Estado de Baja California Sur (D.O.F. 30-VI-2016)
- Acuerdo por el que se destina al servicio de la Comisión Nacional de Áreas Naturales Protegidas, la superficie de 815,205.92 metros cuadrados de zona federal marítimo terrestre, denominada Segmento 4, ubicada en Puerto San Carlos, Municipio de Comondú, Estado de Baja California Sur (D.O.F. 30-VI-2016)
- Acuerdo por el que se destina al servicio de la Comisión Nacional de Áreas Naturales Protegidas, la superficie de 700,430.31 metros cuadrados de zona federal marítimo terrestre, ubicada en el lugar conocido como Puerto Adolfo López Mateos, Segmento 6, Municipio de Comondú, Estado de Baja California Sur, para uso de protección (01-VII-2016)

- Acuerdo por el que se destina al servicio de la Comisión Nacional de Áreas Naturales Protegidas, la superficie de 553,990.89 metros cuadrados de zona federal marítimo terrestre, ubicada en Isla Aguada, Municipio de Carmen, Estado de Campeche, para protección y conservación de la tortuga marina (01-VII-2016)
- Acuerdo por el que se destina al servicio de la Comisión Nacional de Áreas Naturales Protegidas, la superficie de 99,593.73 metros cuadrados de zona federal marítimo terrestre, ubicada en el lugar conocido como El Mogote, Municipio de La Paz, Estado de Baja California Sur, para uso de protección, mantenimiento del estado natural de la superficie y la realización de actividades inherentes para su conservación (01-VII-2016)
- Acuerdo por el que se destina al servicio de la Comisión Nacional de Áreas Naturales Protegidas, la superficie de 174,580.93 metros cuadrados de zona federal marítimo terrestre, ubicada en Bahía de San Quintín, Humedal San Simón, Municipio de Ensenada, Estado de Baja California, para uso de protección (01-VII-2016)
- Acuerdo por el que se destina al servicio de la Comisión Nacional de Áreas Naturales Protegidas, la superficie de 225,559.99 metros cuadrados de zona federal marítimo terrestre, ubicada en el lugar conocido como campamento pesquero Delgadito I, Estero de San Juan, Municipio de Mulegé, Estado de Baja California Sur, para uso de protección (D.O.F. 04-VII-2016)
- Acuerdo por el que se destina al servicio de la Comisión Nacional de Áreas Naturales Protegidas, la superficie de 56,678.875 metros cuadrados de zona federal marítimo terrestre, ubicada en Isla Catalana, Municipio de Loreto, Estado de Baja California Sur, para uso de protección (D.O.F. 04-VII-2016).
- Acuerdo por el que se destina al servicio de la Comisión Nacional de Áreas Naturales Protegidas, la superficie de 18,704.728 metros cuadrados de zona federal marítimo terrestre, ubicada en Cabo Pulmo, Municipio de Los Cabos, Estado de Baja California Sur, para uso de protección (D.O.F. 04-VII-2016)
- Acuerdo por el que se destina al servicio de la Comisión Nacional de Áreas Naturales Protegidas la superficie de 174,506.62 metros cuadrados de zona federal marítimo terrestre, ubicada en Playa Barra de la Cruz, Municipio de San Pedro Huamelula, Estado de Oaxaca, para uso de protección y conservación de la tortuga marina (D.O.F. 04-VII-2016)
- Acuerdo por el que se destina al servicio de la Comisión Nacional de Áreas Naturales Protegidas, la superficie de 45,256.88 metros cuadrados de zona federal marítimo terrestre, ubicada en Playa Piedra Bola, localidad de Cabo Pulmo, Municipio de Los Cabos, Estado de Baja California Sur, para uso de protección (D.O.F. 04-VII-2016)

- Acuerdo por el que se destina al servicio de la Comisión Nacional de Áreas Naturales Protegidas, la superficie de 15,610.70 metros cuadrados de zona federal marítimo terrestre, ubicada en Playa Arroyo Los Tesos, Cabo Pulmo, Municipio de Los Cabos, Estado de Baja California Sur, para uso de protección, vigilancia, atención y prevención de contingencias ambientales, de restauración ecológica, saneamiento, recuperación de especies protegidas, actividades de cultura ambiental, difusión y capacitación (D.O.F. 04-VII-2016)
- Acuerdo por el que se destina al servicio de la Comisión Nacional de Áreas Naturales Protegidas, la superficie de 1'333,125.85 metros cuadrados de zona federal marítimo terrestre, ubicada en las localidades de Río Lagartos, El Cuyo y Las Coloradas, Municipios de Río Lagartos y Tizimín, Estado de Yucatán, para uso de protección, conservación, repoblación, desarrollo y control de las especies de tortuga marina (D.O.F. 04-VII-2016)
- Acuerdo por el que se destina al servicio de la Comisión Nacional de Áreas Naturales Protegidas, la superficie de 252,571.00 metros cuadrados de zona federal marítimo terrestre, ubicada en Bahía de San Quintín, Municipio de Ensenada, Baja California, para uso de protección (D.O.F. 05-VII-2016)
- Acuerdo por el que se destina al servicio de la Comisión Nacional de Áreas Naturales Protegidas, la superficie de 259,333.98 metros cuadrados de zona federal marítimo terrestre, ubicada en Playa San Quintín, Municipio de Ensenada, Baja California, para uso de protección (D.O.F. 05-VII-2016)
- Acuerdo por el que se destina al servicio de la Comisión Nacional de Áreas Naturales Protegidas, la superficie de 87,953.36 metros cuadrados de zona federal marítimo terrestre, denominada El Mogote, ubicada en el Municipio de La Paz, Estado de Baja California Sur, para uso de protección (D.O.F. 07-VII-2016).
- Acuerdo por el que se destina al servicio de la Comisión Nacional de Áreas Naturales Protegidas, la superficie de 41,082.48 metros cuadrados de zona federal marítimo terrestre, denominada Playa Barracas, Cabo Pulmo, Municipio de Los Cabos, para uso de protección, vigilancia de los recursos naturales, atención y prevención de contingencias ambientales, restauración ecológica y saneamiento, recuperación de especies protegidas, así como actividades de cultura ambiental. (D.O.F. 14-09-2016).
- Acuerdo por el que se destina al servicio de la Comisión Nacional de Áreas Naturales Protegidas, la superficie de 123,598.95 metros cuadrados de zona federal marítimo terrestre, denominada Monte Cenizo, Bahía de San Quintín, Municipio de Ensenada, Baja California, para uso de protección y conservación de los recursos naturales. (D.O.F. 14-09-2016).

- Acuerdo por el que se destina al servicio de la Comisión Nacional de Áreas Naturales Protegidas, la superficie de 405, 120.00 metros cuadrados de zona federal marítimo terrestre, denominada estero El Coyote, Punta Abrejos, Municipio de Mulegé, Estado de Baja California Sur, para uso de protección. (D.O.F 19-09-2016).
- Acuerdo por el que se destina al servicio de la Comisión Nacional de Áreas Naturales Protegidas, la superficie de 2,266.17 metros cuadrados de zona federal marítimo terrestre, denominada como Playa El Amor, Municipio de Los Cabos, Baja California Sur, para uso de protección.(D.O.F. 19-09-2016).
- Acuerdo por el que se destina al servicio de la Comisión Nacional de Áreas Naturales Protegidas, la superficie de 403,494.00 de playa marítima (zona inundable), denominada El Conchalito, Municipio de La Paz, para uso de protección.
- Acuerdo por el que destina al servicio de la Comisión Nacional de Áreas Naturales Protegidas, la superficie de 962,626.49 metros cuadrados de zona federal marítimo terrestre, denominada Isla Creciente, Puerto Chale, Municipio de La Paz, para uso de protección.

NORMAS OFICIALES MEXICANAS

- Norma Oficial Mexicana NOM-001-SEMARNAT-1996, límites máximos permisibles de contaminantes en las descargas de aguas residuales en aguas y bienes y aguas nacionales. (D.O.F. 06-I-1997 y sus reformas).
- Norma Oficial Mexicana NOM-012-SEMARNAT-1996, Procedimientos, criterios y especificaciones para realizar el aprovechamiento, transporte y almacenamiento de leña para uso doméstico. (D.O.F. 26-VI-1996).
- Norma Oficial Mexicana NOM-015-SEMARNAT/SAGARPA-2007, que establece las especificaciones técnicas de métodos de uso del fuego en los terrenos forestales y en los terrenos de uso agropecuario. (D.O.F. 16-I-2009).
- Norma Oficial Mexicana, NOM-020-SEMARNAT-2001 procedimientos y 2lineamientos que se deberán observar para la rehabilitación mejoramiento y conservación de los terrenos forestales de pastoreo. (D.O.F. 10-XII-2001).
- Norma Oficial Mexicana, NOM-021-SEMARNAT-2000 especificaciones de fertilidad, salinidad y clasificación de suelos, estudio muestreo y análisis. (D.O.F. 31-XII-2002).
- Norma Oficial Mexicana NOM-022-SEMARNAT-2003, Que establece las especificaciones para la preservación, conservación, aprovechamiento sustentable y restauración de los humedales costeros en zonas de manglar. (D.O.F. 10-IV-2003).

- Norma Oficial Mexicana NOM-022-SEMARNAT-2003 especificaciones para la preservación, aprovechamiento sustentable y restauración de los humedales costeros en zonas de manglar. (D.O.F. 10-IV-2003). (Acuerdo que adiciona la especificación 4.43 (D.O.F. 07-V-2004).
- Norma Oficial Mexicana NOM-059-SEMARNAT-2010, Protección ambiental-especies nativas de México de flora y fauna silvestres-categorías de riesgo y especificaciones para su inclusión, exclusión o cambio-lista de especies en riesgo. (D.O.F. 30-XII-2010).
- Norma Oficial Mexicana, NOM-060-SEMARNAT-1994 especificaciones para mitigar los efectos adversos ocasionados en los suelos y cuerpos de agua por el aprovechamiento forestal. (D.O.F. 13-V-1994).
- Norma Oficial Mexicana, NOM-061-SEMARNAT-1994 especificaciones para mitigar los efectos adversos ocasionados en la flora y fauna silvestres por el aprovechamiento forestal (D.O.F. 13-V-1994).
- Norma Oficial Mexicana, NOM-061-PESC-2006 Especificaciones técnicas de los excluidores de tortugas marinas utilizados por la flota de arrastre camarонера en aguas de jurisdicción federal de los Estados Unidos Mexicanos. (D.O.F. 22-I-2007).
- Norma Oficial Mexicana, NOM-062-SEMARNAT-1994 especificaciones para mitigar los efectos adversos sobre la biodiversidad ocasionada por el cambio de uso del suelo de terrenos forestales a agropecuarios. (D.O.F. 13-V-1994).
- Norma Oficial Mexicana NOM-126-SEMARNAT-2000 especificaciones para la realización de actividades de colecta científica de material Biológico de especies de flora y fauna silvestres y otros recursos biológicos en el territorio nacional. (D.O.F. 20-III-2001).
- Norma Oficial Mexicana NOM-126-SEMARNAT-2000, Por la que se establecen las especificaciones para la realización de actividades de colecta científica de material biológico de especies de flora y fauna silvestres y otros recursos biológicos en el territorio nacional. (D.O.F. 20-III-2001).
- Norma Oficial Mexicana NOM-131-SEMARNAT-2010 Que establece lineamientos y especificaciones para el desarrollo de actividades de observación de ballenas, relativas a su protección y la conservación de su hábitat. (D.O.F. 17-X-2011).
- Norma Oficial Mexicana NOM-135-SEMARNAT-2004 para la regulación de la captura para investigación, transporte, exhibición, manejo y manutención de mamíferos marinos en cautiverio. (D.O.F. 27-VIII-2004).
- Norma Oficial Mexicana NOM-138-SEMARNAT-SS-2003 límites máximos permisibles de hidrocarburos en suelos y las especificaciones para su caracterización y remediación. (D.O.F. 29-III-2005).

- Norma Oficial Mexicana NOM-138-SEMARNAT/SS-2003, límites máximos permisibles de hidrocarburos en suelos y las especificaciones para su caracterización y remediación. (D.O.F. 29-III-2005).
- Norma Oficial Mexicana, NOM-141-SEMARNAT-2003 que establece el procedimiento para la caracterización del sitio, proyecto, construcción operación y postoperación de presas de jale. (D.O.F. 13-IX-2004).
- Norma Oficial Mexicana NOM-142-SEMARNAT-2003 que establece los lineamientos técnicos para el combate y control del eucalipto glycaspisbrimblecombeimooore. (D.O.F. 31-XII-2003).
- Norma Oficial Mexicana NOM-149-SEMARNAT-2006, que establece las especificaciones de protección ambiental que deben observarse en las actividades de perforación, mantenimiento y abandono de pozos petroleros en las Zonas Marinas Mexicanas. (D.O.F. 31-I-2007).
- Norma Oficial Mexicana NOM-152-SEMARNAT-2006, Que establece los lineamientos, criterios y especificaciones de los contenidos de los programas de manejo forestal para el aprovechamiento de recursos forestales maderables en bosques, selvas y vegetación de zonas áridas. (D.O.F. 17-X-2008).
- Norma Oficial Mexicana NOM-155-SEMARNAT-2007, Que establece los requisitos de protección ambiental para los sistemas de lixiviación de minerales de oro y plata. (D.O.F. 15-I-2010).
- Norma Oficial Mexicana NOM-002-SAG/PESC-2013, Para ordenar el aprovechamiento de las especies de camarón en aguas de jurisdicción federal de los Estados Unidos Mexicanos. (D.O.F. 11-07-2013).
- Norma Oficial Mexicana NOM-162-SEMARNAT-2012, Que establece las especificaciones para la protección, recuperación y manejo de las poblaciones de las tortugas marinas en su hábitat de anidación. (D.O.F. 01-II-2013).

AVISOS

- Aviso que señala que la Secretaría de Medio Ambiente, Recursos Naturales y Pesca concluyó con la elaboración del Programa de Manejo de la Reserva de la Biosfera El Pinacate y Gran Desierto de Altar, ubicada en los municipios de Plutarco Elías Calles, Puerto Peñasco y San Luis Río Colorado, Son. (D.O.F. 02-VII-1996).
- Aviso que señala que la Secretaría de Medio Ambiente, Recursos Naturales y Pesca, concluyó con la elaboración del Programa de Manejo de la Reserva de la Biosfera Chamela-Cuixmala, ubicada en el Municipio de La Huerta, Jal., y se pone a disposición de los interesados para su consulta. (D.O.F. 20-I-1997).

- Aviso por el que se da a conocer el Programa de Manejo del Área de Protección de Flora y Fauna de la zona conocida como Laguna de Términos, ubicada en los municipios de Carmen, Palizada y Champotón, Camp., con el fin de dar cumplimiento a lo dispuesto en los artículos 65 y 66 de la Ley General del Equilibrio Ecológico y la Protección al Ambiente. (D.O.F. 04-VI-1997).
- Aviso mediante el cual se da a conocer el resumen del Programa de Manejo Parque Marino Nacional Costa Occidental de Isla Mujeres, Punta Cancún y Punta Nizuc. (D.O.F. 06-VIII-1998).
- Aviso por el que se informa al público en general, que la Secretaría de Medio Ambiente, Recursos Naturales y Pesca, ha concluido la elaboración del Programa de Manejo del Área Natural Protegida con el carácter de Parque Marino Nacional Arrecifes de Cozumel, Municipio de Cozumel, Q. Roo. (D.O.F. 02-X-1998).
- Aviso por el que se informa al público en general que la Secretaría de Medio Ambiente, Recursos Naturales y Pesca, ha concluido la elaboración del Programa de Manejo del Área Natural Protegida con el carácter de área de protección de flora y fauna, la región denominada Cuatrociénegas, ubicada en el municipio del mismo nombre, Estado de Coahuila, la cual fue establecida por Decreto Presidencial publicado el 7 de noviembre de 1994. (D.O.F. 24-III-2000).
- Aviso por el que se informa al público en general que la Secretaría de Medio Ambiente, Recursos Naturales y Pesca ha concluido la elaboración del Programa de Manejo del Área Natural Protegida con el carácter de Reserva de la Biosfera la región conocida como Calakmul, ubicada en los municipios de Champotón y Hopelchén (hoy Municipio Calakmul), en el Estado de Campeche, establecida mediante Decreto Presidencial, publicado el 23 de mayo de 1989. (D.O.F. 7-IV-2000).
- Aviso por el que se informa al público en general, que la Secretaría de Medio Ambiente, Recursos Naturales y Pesca, ha concluido la elaboración del Programa de Manejo del Área Natural Protegida con el carácter de Reserva de la Biosfera la región conocida como Ría Lagartos, ubicada en los municipios de San Felipe, Río Lagartos y Tizimín, en el Estado de Yucatán, establecida mediante Decreto Presidencial publicado el 21 de mayo de 1999. (D.O.F. 12-IV-2000).
- Aviso por el que se informa al público en general que ha concluido la elaboración del Programa de Manejo del área natural protegida con el carácter de reserva de la biosfera la región Sierra Gorda, localizada en los municipios de Arroyo Seco, Jalpan de Serra, Landa de Matamoros, Peñamiller y Pinal de Amoles, en el Estado de Querétaro, declarada por decreto publicado el 19 de mayo de 1997. (D.O.F. 12-V-2000).
- Aviso por el que se informa al público en general, que la Secretaría de Medio Ambiente, Recursos Naturales y Pesca ha concluido la elaboración del Programa de Manejo del

Área Natural Protegida con el carácter de Reserva de la Biosfera El Vizcaíno, ubicada en el Municipio de Mulegé, Estado de Baja California Sur, establecida por Decreto Presidencial, publicado el 5 de diciembre de 1988. (D.O.F. 1-IX-2000).

- Aviso por el que se informa al público en general que la Secretaría de Medio Ambiente, Recursos Naturales y Pesca ha concluido la elaboración del Programa de Manejo del Área Natural Protegida con el carácter de Reserva de la Biosfera, la zona conocida como La Encrucijada, ubicada en los municipios de Mazatán, Huixtla, Villa Comaltitlán, Acapetahua, Mapastepec y Pijijiapan, Estado de Chiapas, establecida mediante Decreto Presidencial publicado el 6 de junio de 1995. (D.O.F. 13-IX-2000).
- Aviso por el que se informa al público en general, que la Secretaría de Medio Ambiente, Recursos Naturales y Pesca, ha concluido la elaboración del Programa de Manejo del Área Natural Protegida con el carácter de Reserva de la Biosfera El Triunfo, ubicada en los municipios de Acacoyagua, Angel Albino Corzo, La Concordia, Mapastepec, Villacorzo, Pijijiapan y Siltepec, Chiapas, establecida mediante Decreto Presidencial, publicado el 13 de marzo de 1990. (D.O.F. 15-IX-2000).
- Aviso por el que se informa al público en general que la Secretaría de Medio Ambiente, Recursos Naturales y Pesca, ha concluido la elaboración del Programa de Manejo del Área Natural Protegida con el carácter de Reserva de la Biosfera, la región conocida como La Sepultura, ubicada en la porción Noroeste de la Sierra Madre de Chiapas en los municipios de Tonalá, Arriaga, Cintalapa, Jiquipilas, Villaflores y Villacorzo, Chiapas, establecida mediante Decreto Presidencial, publicado el 6 de junio de 1995. (D.O.F. 15-IX-2000).
- Aviso por el que se informa al público en general que la Secretaría de Medio Ambiente, Recursos Naturales y Pesca ha concluido la elaboración del Programa de Manejo del Área Natural Protegida con el carácter de Parque Nacional Arrecife de Puerto Morelos, ubicado en la Costa Caribe del Municipio de Benito Juárez, frente al poblado de Puerto Morelos en el Estado de Quintana Roo, establecido por Decreto Presidencial publicado el 2 de febrero de 1998. (D.O.F. 18-IX-2000).
- Aviso por el que se informa al público en general, que la Secretaría de Medio Ambiente, Recursos Naturales y Pesca ha concluido la elaboración del Programa de Manejo del Área Natural Protegida con el carácter de Reserva de la Biosfera Banco Chinchorro, ubicado frente a las Costas del Municipio de Othón Pompeyo Blanco, en el Estado de Quintana Roo, establecido por Decreto Presidencial publicado el 19 de julio de 1996. (D.O.F. 25-IX-2000).
- Aviso por el que se informa al público en general, que la Secretaría de Medio Ambiente, Recursos Naturales y Pesca, ha concluido la elaboración del Programa de Manejo del Área Natural Protegida con el carácter de Reserva de la Biosfera Pantanos de Centla,

ubicada en los municipios de Centla, Jonuta y Macuspana, Estado de Tabasco, declarada por Decreto Presidencial publicado el 10 de agosto de 1992. (D.O.F. 26-IX-2000).

- Aviso mediante el cual se informa al público en general, que la Secretaría de Medio Ambiente, Recursos Naturales y Pesca ha concluido la elaboración del programa de manejo del área natural protegida con el carácter de reserva de la biosfera Montes Azules, ubicada en los municipios de Ocosingo, Margaritas y Maravilla Tenejapa en el Estado de Chiapas, establecida mediante Decreto Presidencial publicado el 12 de enero de 1978. (D.O.F. 16-XI-2000).
- Aviso mediante el cual se informa al público en general, que la Secretaría de Medio Ambiente, Recursos Naturales y Pesca, ha concluido la elaboración del Programa de Manejo del Área Natural Protegida con el carácter de reserva de la biosfera, la región conocida como Sierra de Manantlán, ubicada en los municipios de Autlán, Cuautitlán, Casimiro Castillo, Tolimán y Tuxcacuesco en el Estado de Jalisco, y Minatitlán y Comala en el Estado de Colima, establecida mediante decreto presidencial el 23 de marzo de 1987. (D.O.F. 17-XI-2000).
- Aviso mediante el cual se informa al público en general que la Secretaría de Medio Ambiente y Recursos Naturales ha concluido la elaboración del Programa de Manejo del Área de Protección de Flora y Fauna Islas del Golfo de California, asimismo se da a conocer el Resumen del Programa de Manejo respectivo, el plano de localización y zonificación de dicha área. (D.O.F. 17-IV-2001).
- Aviso mediante el cual se informa al público en general, que la Secretaría de Medio Ambiente y Recursos Naturales ha concluido la elaboración del Componente del Complejo Insular del Espíritu Santo, el cual forma parte del Programa de Manejo del Área Natural Protegida con el carácter de Área de Protección de Flora y Fauna Islas del Golfo de California; asimismo se dan a conocer un resumen del componente respectivo, el plano de localización y zonificación de dicho complejo insular. (D.O.F. 18-IV-2001).
- Aviso por el cual se informa al público en general, que la Secretaría de Medio Ambiente y Recursos Naturales ha modificado el Componente del Complejo Insular de Espíritu Santo, el cual forma parte del Programa de Manejo del Área Natural Protegida con carácter de Área de Protección de Flora y Fauna Islas del Golfo de California, publicado el 18 de abril de 2001. (D.O.F. 24-VI-2001).
- Aviso por el cual se informa al público en general que la Secretaría de Medio Ambiente y Recursos Naturales ha concluido la elaboración del Programa de Manejo del Área Natural Protegida con el carácter de Reserva de la Biosfera de la Mariposa Monarca, asimismo se da a conocer el Resumen del Programa de Manejo respectivo, el plano de localización y zonificación de dicha zona. (D.O.F. 30-IV-2001).

- Aviso mediante el cual se informa al público en general, que la Secretaría de Medio Ambiente y Recursos Naturales ha concluido la elaboración del Programa de Manejo del Área Natural Protegida con el carácter de Área de Protección de Flora y Fauna La Primavera, ubicada en los municipios de Tala, Zapopan y Tlajomulco de Zúñiga, Estado de Jalisco. (D.O.F. 22-V-2001).
- Aviso por el que se informa al público en general, que la Secretaría de Medio Ambiente y Recursos Naturales ha concluido la elaboración del Programa de Manejo del Área Natural Protegida Reserva de la Biosfera Selva El Ocote, ubicada en los municipios Ocozacoautla de Espinosa, Cintalapa de Figueroa, Tecpatán de Mezcalapa y Jiquipilas, en el Estado de Chiapas, y se da a conocer un resumen del mismo. (D.O.F. 19-XII-2001).
- Aviso mediante el cual se informa al público en general la conclusión del Programa de Manejo del Área Natural Protegida con el carácter de Parque Nacional Bahía de Loreto, ubicado frente a las costas del Municipio de Loreto, Baja California Sur. (D.O.F. 11-XI-2002).
- Aviso mediante el cual se da a conocer al público en general el texto modificado del anexo publicado el 11 de noviembre de 2002, correspondiente al resumen del Programa de Manejo del Área Natural Protegida con el carácter de Parque Nacional Bahía de Loreto. (D.O.F. 06-I-2003).
- Aviso mediante el cual se informa al público en general que ha concluido la elaboración del Programa de Manejo del Área Natural Protegida con el Carácter de Reserva de la Biosfera Ría Celestún, ubicada en los municipios de Celestún y Maxcanú en el Estado de Yucatán y Calkiní en el Estado de Campeche, así como un resumen de dicho programa y el plano de localización y zonificación de dicha área. (D.O.F. 22-XI-2002).
- Aviso mediante el cual se informa al público en general que ha concluido la elaboración del Programa de Manejo del Área Natural Protegida con el carácter de Parque Nacional Huatulco, ubicada en el Municipio de Santa María Huatulco, Oaxaca, así como se da a conocer un resumen de dicho programa y el plano de localización y zonificación de dicha área. (D.O.F. 02-XII-2002).
- Aviso por el que se informa al público en general que la Secretaría de Medio Ambiente y Recursos Naturales ha concluido la elaboración del Programa de Manejo del Área Natural Protegida con el carácter de Reserva de la Biosfera Barranca de Metztitlán, ubicada en los municipios de Acatlán, Atotonilco el Grande, Eloxochitlán, Huasca de Ocampo, Metepec, Metztitlán, San Agustín Metzquititlán y Zacualtipán de Ángeles, en el Estado de Hidalgo. (D.O.F. 11-III-2003).
- Aviso mediante el que se informa al público en general que ha concluido la elaboración del Programa de Manejo del Área Natural Protegida con el carácter de Reserva de la

Biosfera Sierra La Laguna, ubicada en los municipios de La Paz y Los Cabos, Estado de Baja California Sur. (D.O.F. 19-VI-2003).

- Aviso mediante el cual se informa al público en general que la Secretaría de Medio Ambiente y Recursos Naturales ha concluido la elaboración del Programa de Manejo del Área Natural Protegida con el carácter de Parque Nacional Arrecifes de Xcalak. (D.O.F. 08-X-2004).
- Aviso mediante el cual se informa al público en general que la Secretaría de Medio Ambiente y Recursos Naturales ha concluido la elaboración del Programa de Manejo del área natural protegida con el carácter de Parque Nacional Desierto de los Leones, ubicado al poniente de la Ciudad de México, dentro de la demarcación territorial de las delegaciones políticas de Álvaro Obregón y Cuajimalpa de Morelos, en el Distrito Federal. (D.O.F. 05-VI-2006).
- Aviso por el que se informa al público en general, que la Secretaría de Medio Ambiente y Recursos Naturales ha concluido la elaboración del Programa de Manejo del Área Natural Protegida con el carácter de Parque Nacional Isla Isabel, ubicada frente a las costas del Estado de Nayarit, establecida por Decreto Presidencial publicado el 08 de diciembre de 1980. (D.O.F. 16-VI-2006).
- Aviso mediante el cual se informa al público en general, que la Secretaría de Medio Ambiente y Recursos Naturales ha concluido la elaboración del Programa de Manejo del Área Natural Protegida con el carácter de Reserva de la Biosfera Mapimí, ubicada en los municipios de Mapimí y Tlahualilo en el Estado de Durango, Jiménez en el Estado de Chihuahua, y Francisco I. Madero y Sierra Mojada en el Estado de Coahuila. (D.O.F. 24-X-2006).
- Aviso por el que se informa al público en general, que la Secretaría de Medio Ambiente y Recursos Naturales ha concluido la elaboración del Programa de Manejo del área natural protegida con el carácter de Reserva de la Biosfera Sierra de Huautla, ubicada en los municipios de Amacuzac, Puente de Ixtla, Jojutla, Tlaquiltenango y Tepalcingo, en el Estado de Morelos, establecida mediante Decreto Presidencial publicado el 08 de septiembre de 1999. (D.O.F. 27-XI-2007).
- Aviso por el que se informa al público en general que la Secretaría de Medio Ambiente y Recursos Naturales ha concluido la elaboración del Programa de Manejo del Área Natural Protegida con el carácter de Reserva de la Biosfera Archipiélago de Revillagigedo, ubicada en el Océano Pacífico, establecida mediante Decreto Presidencial publicado el 06 de junio de 1994. (D.O.F. 28-XI-2007).
- Aviso por el que se informa al público en general que la Secretaría de Medio Ambiente y Recursos Naturales ha concluido la elaboración del Programa de Manejo del Área Natural Protegida con el carácter de Parque Nacional Arrecife Alacranes ubicado frente

a la costa del Municipio de Progreso, Estado de Yucatán, establecida mediante Decreto Presidencial publicado el 06 de junio de 1994. (D.O.F. 02-XI-2007).

- Aviso por el que se informa al público en general que la Comisión Nacional de Áreas Naturales Protegidas ha concluido la elaboración del Programa de Manejo del Área de Protección de Flora y Fauna ubicada en la región conocida como Metzabok, en los municipios de Palenque y Ocosingo, Chis. (D.O.F. 27-VIII-2009).
- Aviso por el que se informa al público en general que la Comisión Nacional de Áreas Naturales Protegidas ha concluido la elaboración del Programa de Manejo del Parque Nacional ubicado en la región denominada Grutas de Cacahuamilpa, en el Estado de Guerrero, establecido mediante decreto publicado el 23 de abril de 1936. (D.O.F. 22-IV-2009).
- Aviso por el que se informa al público en general que ha concluido la elaboración del Programa de Manejo del Parque Nacional El Chico, localizado en la Sierra de Pachuca, Estado de Hidalgo. (D.O.F. 06-I-2009).
- Aviso por el que se informa al público en general que la Comisión Nacional de Áreas Naturales Protegidas ha concluido la elaboración del Programa de Manejo del Área de Protección de Flora y Fauna ubicada en la región conocida como Nahá, Municipio de Ocosingo, Chis.(D.O.F. 07-I-2009).
- Aviso por el que se informa al público en general que la Comisión Nacional de Áreas Naturales Protegidas ha concluido la elaboración del Programa de Manejo de la Reserva de la Biosfera ubicada en la región del Estado de Campeche conocida como Los Petenes, establecida mediante decreto publicado el 24 de mayo de 1999. (D.O.F. 22-IV-2009).
- Aviso por el que se informa al público en general que la Comisión Nacional de Áreas Naturales Protegidas ha concluido la elaboración del Programa de Manejo de la Reserva de la Biosfera Los Tuxtlas, ubicada en los municipios de Angel R. Cabada, Catemaco, Mecayapan, Pajapan, San Andrés Tuxtla, Santiago Tuxtla, Sotepan y Tatahuicapan de Juárez, en el Estado de Veracruz. (D.O.F. 27-XI-2009).
- Aviso por el que se informa al público en general, que la Comisión Nacional de Áreas Naturales Protegidas ha concluido la elaboración del Programa de Manejo del Área de Protección de Flora y Fauna OtochMa'axYetelKoooh, localizada en los municipios de Valladolid, en el Estado de Yucatán y Solidaridad, en el Estado de Quintana Roo. (D.O.F. 06-XI-2009).
- Aviso por el que se informa al público en general que la Comisión Nacional de Áreas Naturales Protegidas ha concluido la elaboración del Programa de Manejo del Parque Nacional Barranca del Cupatitzio, establecido mediante decreto presidencial publicado el 2 de noviembre de 1938. (D.O.F. 22-IV-2009).

- Aviso por el que se informa al público en general que la Comisión Nacional de Áreas Naturales Protegidas ha concluido la elaboración del Programa de Manejo de la Reserva de la Biosfera Alto Golfo de California y Delta del Río Colorado, ubicada en aguas del Golfo de California y en los municipios de Mexicali, Estado de Baja California, y de Puerto Peñasco y de San Luis Río Colorado, Estado de Sonora. (D.O.F. 25-IX-2009).
- Aviso por el que se informa al público en general que la Comisión Nacional de Áreas Naturales Protegidas ha concluido la elaboración del Programa de Manejo del Parque Nacional Sierra de San Pedro Mártir, ubicado en el Municipio de Ensenada, en el Estado de Baja California. (D.O.F. 15-XII-2009).
- Aviso por el que se informa al público en general que la Comisión Nacional de Áreas Naturales Protegidas ha concluido la elaboración del Programa de Manejo del Parque Nacional la montaña conocida con el nombre de Volcán Nevado de Colima, incluyendo el Cerro Grande, ubicado en los límites de los estados de Jalisco y Colima. (D.O.F. 14-XII-2009).
- Aviso por el que se informa al público en general que la Comisión Nacional de Áreas Naturales Protegidas ha concluido la elaboración del Programa de Manejo del Parque Nacional Lagunas de Montebello, ubicado en los municipios de La Trinitaria e Independencia, en el Estado de Chiapas. (D.O.F. 18-XII-2009).
- Aviso mediante el cual se da a conocer al público en general la temporada 2013-2014 para llevar a cabo actividades de observación de ballenas. (D.O.F. 24-X-2013).
- Aviso mediante el cual se informa de la publicación en la Normateca Interna de la Secretaría de Medio Ambiente y Recursos Naturales del Manual de Integración y Funcionamiento del Comité de Bienes Muebles. (D.O.F. 25-I-2013).
- Aviso mediante el cual se informa de la publicación en la Normateca Interna de la Secretaría de Medio Ambiente y Recursos Naturales del Manual de Integración y Funcionamiento del Comité de Adquisiciones, Arrendamientos y Servicios. (D.O.F. 23-IV-2013)
- Aviso mediante el cual se informa de la publicación en la Normateca Interna de la Secretaría de Medio Ambiente y Recursos Naturales de las Políticas, Bases y Lineamientos en materia de Adquisiciones, Arrendamientos y Servicios de la Secretaría de Medio Ambiente y Recursos Naturales. (D.O.F. 25-X-2013).

LINEAMIENTOS

- Lineamientos que deberán observar las dependencias y entidades de la Administración Pública Federal en la recepción, procesamiento y trámite de las solicitudes de acceso a

la información gubernamental que formulen los particulares, así como en su resolución. (D.O.F. 12-VI-2003)

- Lineamientos generales para la clasificación y desclasificación de la información de las dependencias y entidades de la Administración Pública Federal. (D.O.F. 18-VIII-2003)
- Lineamientos que deberán observar las Dependencias y Entidades de la Administración Pública Federal para notificar al Instituto Federal de Acceso a la Información Pública los índices de expedientes reservados. (D.O.F. 09-XII-2003)
- Lineamientos generales para la organización y conservación de los archivos de las dependencias y entidades de la Administración Pública Federal. (D.O.F. 20-II-2004)
- Lineamientos que deberán observar las dependencias y entidades de la Administración Pública Federal, en la recepción, procesamiento, trámite, resolución y notificación de las solicitudes de corrección de datos personales que formulen los particulares. (D.O.F. 06-IV-2004)
- Lineamientos de Protección de Datos Personales. (D.O.F. 30-IX-2005)
- Lineamientos para la elaboración de versiones públicas, por parte de las dependencias y entidades de la Administración Pública Federal. (D.O.F. 13-IV-2006)
- Lineamientos que habrán de observar las dependencias y entidades de la Administración Pública Federal para la publicación de las obligaciones de transparencia señaladas en el artículo 7 de la Ley Federal de Transparencia. (D.O.F. 01-XI-2006)
- Lineamientos que deberán observar las dependencias y entidades de la Administración Pública Federal en el envío, recepción y trámite de las consultas, informes, resoluciones, criterios, notificaciones y cualquier otra comunicación que establezcan con el Instituto Federal de Acceso a la Información Pública. (D.O.F. 29-VI-2007).
- Modificaciones a los Lineamientos que deberán observar las dependencias y entidades de la Administración Pública Federal en la recepción, procesamiento y trámite de las solicitudes de acceso a la información gubernamental que formulen los particulares, así como en su resolución y notificación, y la entrega de la información en su caso, con exclusión de las solicitudes de acceso a datos personales y su corrección; Lineamientos que deberán observar las dependencias y entidades de la Administración Pública Federal en la recepción, procesamiento, trámite, resolución y notificación de las solicitudes de acceso a datos personales que formulen los particulares, con exclusión de las solicitudes de corrección de dichos datos, y Lineamientos que deberán observar las dependencias y entidades de la Administración Pública Federal, en la recepción, procesamiento, trámite, resolución y notificación de las solicitudes de corrección de datos personales que formulen los particulares. (D.O.F. 02-XII-2008).

- Lineamientos que deberán observar las dependencias y entidades de la Administración Pública Federal, para notificar al instituto el listado de sus sistemas de datos personales. (D.O.F. 10-XI-2011)
- Lineamientos generales para el acceso a información gubernamental en la modalidad de consulta directa. (D.O.F. 28-II-2012).
- Lineamientos Internos para la Ejecución del Programa de Conservación para el Desarrollo Sostenible (PROCOCES), vigentes.
- Lineamientos Internos para el Otorgamiento de Apoyos para la Ejecución del Programa para la Integración o Modificación de los Programas de Manejo de las Áreas Naturales Protegidas competencia de la Federación (PROMANP), vigentes.
- Lineamientos Internos para el Otorgamiento de Apoyos del Programa de Conservación de Maíz Criollo (PROMAC), vigentes.
- Lineamientos para el Otorgamiento de Apoyos para la Ejecución de Actividades del Programa de Conservación de Especies en Riesgo (PROCER), vigentes.
- Lineamientos para el Otorgamiento de Apoyos del Programa de Acción para la Conservación de la Especie: Vaquita (*Phocoenastinus*) (PACE: Vaquita), vigentes.
- Lineamientos para el Otorgamiento de Apoyos para la Ejecución de Actividades del Programa de Monitoreo Biológico (PROMOBI), vigentes.
- Lineamientos Internos para el Otorgamiento de Apoyos del Programa de Vigilancia Comunitaria en Áreas Naturales Protegidas y sus Zonas de Influencia (PROVICOM), vigentes.

OTRAS DISPOSICIONES

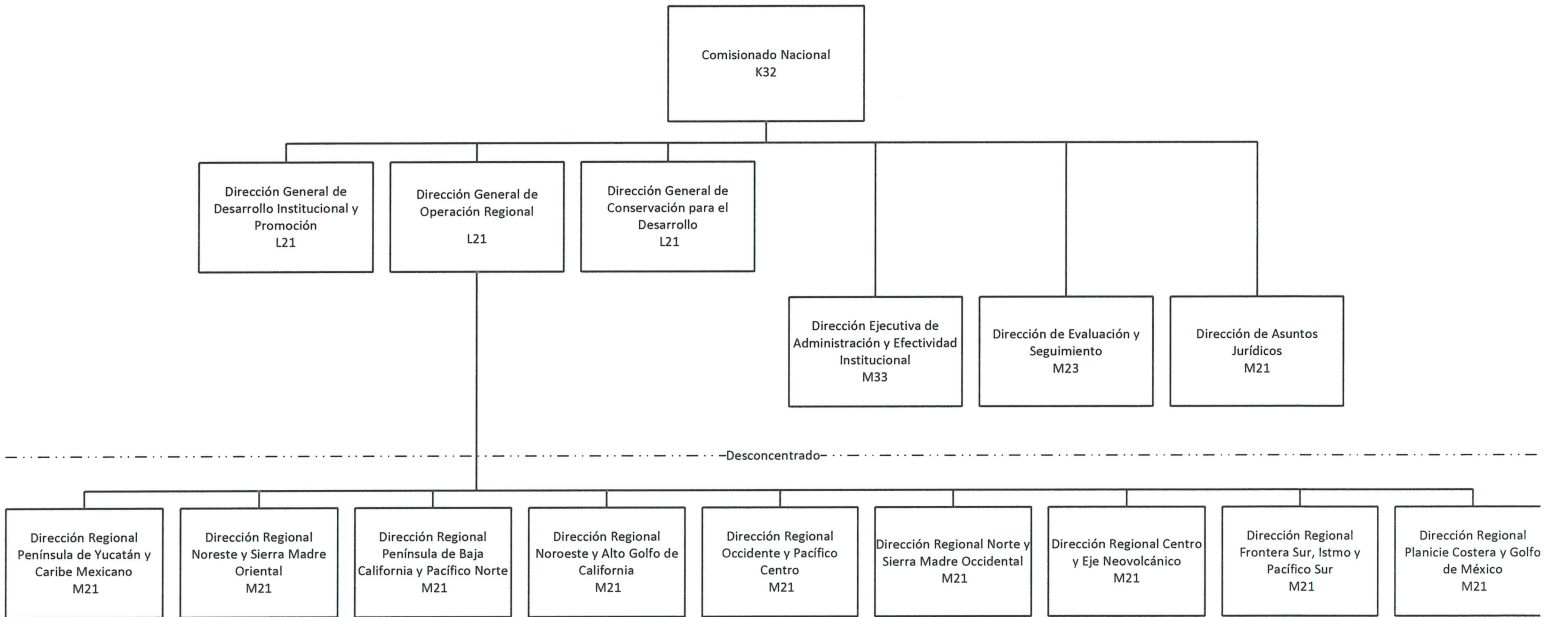
- Fe de erratas al decreto por el se declara Parque nacional, con nombre de Cañón del Sumidero el área descrita en el Considerando Quinto, y se expropia en favor del Gobierno federal una superficie de 217'894,190.00 m²., ubicada en el Estado de Chiapas, publicado el 8 de diciembre de 1980. (D.O.F. 06-II-1981).
- Fe de erratas por el Decreto por el que se declara área natural protegida con la categoría de Monumento Natural El Cerro de la Silla, ubicado en los Municipios de Guadalupe y Monterrey, N.L. (D.O.F. 26-IV-1991)
- Aclaración al Aviso mediante el cual se da a conocer el resumen del Programa de Manejo Parque Marino Nacional Costa Occidental de Isla Mujeres, Punta Cancún y Punta Nizuc, publicado el 6 de agosto de 1998. (D.O.F. 02-X-1998).
- Aclaración al Acuerdo publicado el. (D.O.F. 26-XII-2002) por el que se recategorizan como áreas de protección de recursos naturales, los territorios a que se refiere el Decreto que declara Reserva Forestal Nacional y Refugio de la Fauna Silvestre los

terrenos que el mismo limita, denominándolos Campo Verde, ubicados en el Estado de Chihuahua.(D.O.F. 29-I-2003).

- Aclaración al Acuerdo publicado el 26 de diciembre de 2002, por el que se recategorizan como Área de Protección de Recursos Naturales, los territorios a que se refiere el Decreto que declara Reserva Forestal Nacional y Refugio de Fauna Silvestre los terrenos que el mismo limita, denominándolos Papigochic. (D.O.F. 29-I-2003).
- Clasificador por Objeto del Gasto. (D.O.F. 28-12-2010) (modificado 27-XI-2011)
- Manual de Organización General de la Secretaría de Medio Ambiente y Recursos Naturales.
- Manual Administrativo de aplicación general en Materia de Recursos Humanos y Organización. (D.O.F. 12-VII-2010 y sus reformas)
- Manual Administrativo de Aplicación General en Materia de Control Interno. (D.O.F. 12-VII-2010 y sus reformas)
- Manual Administrativo de aplicación general en materia de Tecnologías de la Información y Comunicaciones. (D.O.F. 13-VII-2010)
- Manual Administrativo de Aplicación General en Materia de Recursos Financieros. (D.O.F. 15-VII-2010)
- Manual Administrativo de Aplicación General en materia de Recursos Materiales. (D.O.F. 16-VII-2010)
- Manual Administrativo de aplicación general en Materia de Adquisiciones, Arrendamientos y Servicios del Sector Público. (D.O.F. 09-VIII-2010)
- Manual Administrativo de Aplicación General en Materia de Obras Públicas y Servicios Relacionados con las Mismas. (D.O.F. 09-VIII-2010)
- Manual Administrativo de Aplicación General en las materias de Transparencia y de Archivos. (D.O.F. 21-XI-2012 y sus reformas).
- Norma Mexicana NMX-R-025-SCFI-2012 para la Igualdad Laboral entre Mujeres y Hombres. (D.O.F. 23-XI-2012).

IV. ORGANIGRAMA DE LA COMISIÓN

IV. ORGANIGRAMA DE LA COMISIÓN



V. ATRIBUCIONES

V. ATRIBUCIONES

ARTÍCULO 77.- La Dirección de Asuntos Jurídicos tendrá las siguientes atribuciones:

I. Representar legalmente al titular y a las unidades administrativas de la Comisión en los procedimientos judiciales y administrativos en que se requiera su intervención;

II. Atender y dirigir los asuntos jurídicos de la Comisión;

III. Proporcionar la asesoría jurídica que se le requiera por las unidades administrativas de la Comisión sobre el otorgamiento de las concesiones, permisos, licencias, cesiones de derechos y demás autorizaciones en materia de áreas naturales protegidas, previstas en las disposiciones jurídicas aplicables, así como respecto de su prórroga, rescate, suspensión, revocación, nulidad, caducidad, modificación y terminación;

IV. Instruir los recursos que se interpongan en contra de actos o resoluciones de las unidades administrativas de la Comisión y someterlos a la consideración del superior jerárquico que les corresponda, así como proponer a éste los proyectos de resolución a dichos recursos, resolver los recursos administrativos de su competencia y notificar los mismos a los interesados;

V. Representar legalmente a la Comisión, defender, contestar, rendir informes, demandar, presentar denuncias y querellas ante las autoridades ministeriales competentes, querellarse, allanarse, desistirse, desahogar pruebas, interponer recursos, articular y absolver posiciones, otorgar perdón, certificar y en general realizar los trámites y actuaciones necesarios para defender los intereses de la Comisión en todo tipo de procedimientos judiciales y administrativos, ante cualquier autoridad federal, entidad federativa o municipal, así como los que se requieran para el cumplimiento y la aplicación de la ley;

VI. Elaborar, proponer y, en su caso, rendir los informes previos y justificados que en materia de amparo deban rendir los servidores públicos de la Comisión señalados como autoridades responsables, así como proponer los escritos de demanda o contestación, según proceda, en las controversias constitucionales o acciones de inconstitucionalidad; intervenir cuando la Comisión tenga carácter de quejosa o intervenga como tercero perjudicado en los juicios de amparo y formular, en general, todas las promociones que a dichos juicios se refieran, así como designar a los abogados de la Comisión que serán autorizados o acreditados como delegados por las autoridades responsables de la Comisión y dirigirlos en los juicios o procedimientos conforme a la ley, en los asuntos de su competencia y, en su caso, por conducto de su titular, actuar en los mismos términos;

VII. Asesorar a las unidades administrativas de la Comisión en la formulación de documentos e instrumentos jurídicos relacionados con sus ámbitos de competencia;

VIII. Certificar los documentos que obren en el archivo de la Comisión, cuando deban ser exhibidos en procedimientos judiciales, contenciosos, administrativos y, en general, para cualquier proceso, procedimiento o averiguación;

IX. Tramitar la inscripción de las declaratorias de las áreas naturales protegidas en los registros públicos correspondientes, así como integrar y actualizar el Registro Nacional de Áreas Naturales Protegidas;

X. Opinar sobre la procedencia jurídica de los acuerdos, convenios, contratos y demás actos jurídicos de las unidades administrativas que deriven en obligaciones para la Comisión, así como integrar el registro de los mismos, una vez formalizados;

XI. Revisar los aspectos jurídicos de los proyectos de declaratorias para el establecimiento de áreas naturales protegidas competencia de la Federación, así como de sus programas de manejo;

XII. Asesorar jurídicamente a las unidades administrativas de la Comisión en la realización de los procesos de adquisición, arrendamiento y prestación de servicios que efectúen;

XIII. Iniciar a petición de las unidades administrativas de la Comisión, el procedimiento de rescisión de los contratos y convenios, tramitarlo y proponer la resolución correspondiente;

XIV. Representar legalmente a la Secretaría en los juicios de orden laboral, respecto de trabajadores de la Comisión, formular dictámenes, demandas de cese y contestación de demandas, formular y absolver posiciones, desistirse o allanarse y, en general, realizar todas aquellas promociones que se requieran en el curso del procedimiento e informar sobre el estado que guardan a la Unidad Coordinadora de Asuntos Jurídicos, cuando así se lo solicite;

XV. Designar, autorizar y delegar en los servidores públicos adscritos a esta Dirección, así como a las unidades jurídicas de las direcciones regionales, facultades para representar, contestar demandas, denunciar, querellarse, comparecer a audiencias y a todo tipo de diligencias y actuaciones jurisdiccionales, ofrecer pruebas, interponer recursos y, en general, realizar todo tipo de actos tendentes a la defensa de los intereses de la Comisión;



XVI. Opinar sobre los proyectos de normas oficiales mexicanas en el ámbito de competencia de la Comisión, así como de los reglamentos, decretos, acuerdos y demás disposiciones jurídicas en que intervenga ésta;

XVII. Solicitar a la Unidad Coordinadora de Asuntos Jurídicos la realización del trámite de publicación en el Diario Oficial de la Federación de los actos competencia de la Comisión;

XVIII. Coordinar en la esfera de su competencia, las acciones relacionadas con el cumplimiento de los compromisos que asuma la Comisión en materia de transparencia y combate a la corrupción;

XIX. Coordinar funcionalmente a las unidades jurídicas adscritas a las direcciones regionales de la Comisión, atendiendo a los criterios que, en su caso, emita la Unidad Coordinadora de Asuntos Jurídicos, y

XX. Las demás que le confiera expresamente el Comisionado Nacional, así como las que le atribuyan las disposiciones jurídicas aplicables.

VI. ESTRUCTURA ORGÁNICA

SEMARNAT

SECRETARÍA DE
MEDIO AMBIENTE
Y RECURSOS NATURALES



**MANUAL DE ORGANIZACIÓN
ESPECÍFICO DE LA
DIRECCIÓN DE ASUNTOS JURÍDICOS
CONANP-F00.2-MOE-DAJ-2016**



CONANP
COMISIÓN NACIONAL
DE ÁREAS NATURALES
PROTEGIDAS

VI. ESTRUCTURA ORGÁNICA

Dirección de Asuntos Jurídicos

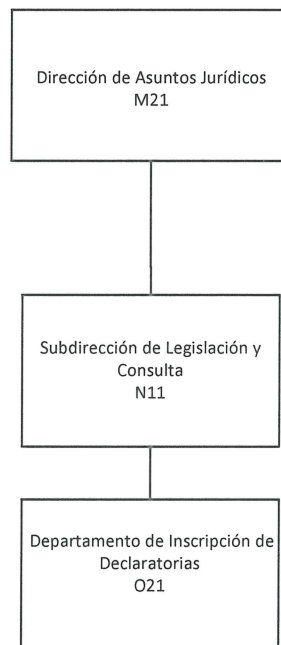
Subdirección de Legislación y Consulta

Departamento de Inscripción de Declaratorias



VII. ORGANIGRAMA ESPECÍFICO

VII.- ORGANIGRAMA ESPECÍFICO



VIII. DESCRIPCIÓN DE ÁREAS

VIII. DESCRIPCIÓN DE ÁREAS

DIRECCIÓN DE ASUNTOS JURÍDICOS

OBJETIVO:

Otorgar certeza jurídica en el cumplimiento de las atribuciones y objetivos que persigue la Comisión Nacional de Áreas Naturales Protegidas, a través de la emisión de actos administrativos legales; así como conducir la defensa jurídica de los asuntos contenciosos de la Comisión, evitar responsabilidades administrativas para los servidores públicos y salvaguardar los principios de legalidad y transparencia que deben regir en el servicio público.

FUNCIONES:

- Asesorar jurídicamente al Comisionado Nacional y a las Unidades Administrativas adscritas a esta Comisión, en la interpretación y aplicación del marco jurídico que regula su actuación.
- Representar legalmente al Comisionado Nacional y a las Unidades Administrativas de la Comisión en los procedimientos judiciales, de lo contencioso administrativo y de lo laboral que competan a la Comisión Nacional de Áreas Naturales Protegidas o en los que se requiera su intervención, así como designar, autorizar y delegar en los servidores públicos adscritos a esta Dirección y de las unidades jurídicas de las Direcciones Regionales, facultades para representar a esta Comisión en todo tipo de actos tendientes a la defensa de sus intereses.
- Atender y dirigir los asuntos de la Comisión Nacional de Áreas Naturales Protegidas.
- Formular las demandas, denuncias y querellas que se estimen pertinentes para la defensa de los intereses de la Comisión.
- Asesorar en cuanto a la revisión de los aspectos jurídicos respecto al otorgamiento de concesiones, permisos, licencias, cesiones de derechos y demás autorizaciones en materia de áreas naturales protegidas de competencia de la Federación, así como respecto de su prórroga, rescate, suspensión, revocación, nulidad, caducidad, modificación y terminación.
- Emitir las certificaciones correspondientes respecto de los documentos que obren en los archivos de la Comisión cuando deban ser presentados en procedimientos judiciales contenciosos, administrativos y para cualquier proceso, procedimiento o averiguación.



- Gestionar las acciones necesarias para la inscripción de las declaratorias de áreas naturales protegidas competencia de la Federación, en los registros públicos correspondientes.
- Integrar y actualizar el Registro Nacional de Áreas Naturales Protegidas.
- Realizar recomendaciones sobre el desarrollo de documentos e instrumentos jurídicos que hayan suscrito las unidades administrativas de la Comisión, y que deriven en obligaciones para la misma.
- Orientar jurídicamente a las áreas de la Comisión, en lo relativo a los trámites legales para la adquisición, regularización y protección legal de los bienes muebles e inmuebles bajo el control de este órgano desconcentrado, así como en los procesos de arrendamiento y prestación de servicios que requiera la Comisión.
- Gestionar, a petición de las unidades administrativas de la Comisión, el procedimiento de rescisión correspondiente en materia de contratos y convenios y proponer la resolución respectiva.
- Revisar los aspectos jurídicos de los proyectos de reglamentos, decretos, programas de manejo, acuerdos, normas oficiales mexicanas y demás disposiciones jurídicas, competencia de la Comisión, así como emitir la opinión jurídica que proceda.
- Intervenir para que la Unidad Coordinadora de Asuntos Jurídicos, previo dictamen de procedencia jurídica, efectuó las gestiones de publicación en el Diario Oficial de la Federación de los actos competencia de la Comisión.
- Instrumentar los mecanismos adecuados de coordinación con las unidades jurídicas de las direcciones regionales de la Comisión, para el óptimo desempeño de sus atribuciones.
- Emitir opinión jurídica sobre acuerdos, convenios, contratos y de aquellos actos jurídicos de las unidades administrativas que propicien obligaciones para la Comisión y, una vez formalizados, integrar el registro correspondiente.
- Formular, proponer y, en su caso, presentar los informes previos y justificados que en materia de amparo deban rendir los servidores públicos de la Comisión señalados como autoridades responsables, así como demandar o contestar, según proceda, en las controversias constitucionales o acciones de inconstitucionalidad.

- Intervenir cuando la Comisión funja como quejosa o tercero perjudicado en los juicios de amparo y formular, en general, todas las promociones que a dichos juicios se refieran, y designar a los abogados de la Comisión que serán autorizados o acreditados como delegados por las autoridades responsables de la misma y dirigirlos en los juicios o procedimientos conforme a la ley, en los asuntos de su competencia y, en su caso, por conducto de su titular, actuar en los mismos términos.
- Interponer los recursos en contra de las resoluciones o actos de las unidades administrativas de la Comisión, y a la vez, proponer al superior jerárquico que corresponda, los proyectos de resolución a dichos recursos, resolver los de su competencia y realizar la notificación correspondiente.
- Representar, defender, responder, informar, demandar, denunciar, querellarse, allanarse, desistirse, desahogar pruebas, interponer recursos, articular y absolver posiciones, otorgar perdón, certificar y defender los intereses de la Comisión en todo tipo de procedimientos judiciales y administrativos, ante autoridad federal, entidad federativa o municipal que corresponda, y aquéllos que se requieran para el cumplimiento y aplicación de la ley.
- Realizar las acciones relacionadas en materia de transparencia y combate a la corrupción a cargo de este órgano administrativo desconcentrado.

SUBDIRECCIÓN DE LEGISLACIÓN Y CONSULTA

OBJETIVO:

Coordinar funcionalmente a las Unidades Jurídicas Regionales y orientar jurídicamente a las unidades administrativas de la Comisión Nacional de Áreas Naturales Protegidas, en la formulación de documentos e instrumentos jurídicos relacionados con sus ámbitos de competencia, así como en la aplicación del marco jurídico que regula su actuación, a través del análisis de los mismos y de las disposiciones jurídicas aplicables, con el fin de que los actos administrativos que se emitan se ajusten a derecho y como consecuencia se evite la nulidad de los mismos.

FUNCIONES:

- Revisar aspectos jurídicos de las solicitudes y proyectos de certificados por los que se reconoce a un predio como Área Natural Protegida, bajo la categoría de Área Destinada

Voluntariamente a la Conservación, así como de los documentos que integran el expediente correspondiente.

- Revisar desde el punto de vista jurídico, de los Proyectos por los que se establecen o modifican Reglas de Operación y Lineamientos Internos, relativos a los Programas de subsidio a cargo de la Comisión.
- Revisar desde el punto de vista jurídico, los proyectos de programas de manejo de las Áreas Naturales Protegidas y sus modificaciones.
- Asesorar jurídicamente a las Unidades Administrativas adscritas a la Comisión, respecto a la aplicación marco jurídico que regula su actuación.
- Supervisar la revisión jurídica de los Estudios Previos Justificativos que se requieren para el establecimiento, modificación y abrogación de las Áreas Naturales Protegidas de competencia de la Federación.
- Emitir opinión jurídica sobre los proyectos de decretos para el establecimiento, modificación y abrogación de las Áreas Naturales Protegidas, competencia de la Federación.
- Dictaminar jurídicamente los proyectos de leyes, reglamentos y normas oficiales mexicanas relativos al ámbito de competencia de la Comisión, así como participar en su elaboración.
- Asesorar jurídicamente respecto del otorgamiento de concesiones, permisos, licencias, cesiones de derechos y demás autorizaciones en materia de Áreas Naturales Protegidas de competencia de la Federación, así como respecto de su prórroga, rescate, suspensión, revocación, nulidad, caducidad, modificación y terminación.
- Apoyar jurídicamente cuando se requiera para solicitar a la Secretaría de Desarrollo Agrario Territorial y Urbano la puesta a disposición de la Secretaría de Medio Ambiente y Recursos Naturales, por conducto de la Comisión, los terrenos nacionales ubicados dentro de las Áreas Naturales Protegidas.
- Revisar jurídicamente los avisos y acuerdos secretariales que deban publicarse en el Diario Oficial de la Federación, en materia de Áreas Naturales Protegidas, para que se ajusten a la normatividad aplicable.
- Gestionar la publicación en el Diario Oficial de la Federación, de los Decretos, Acuerdos y Avisos Secretariales de su competencia, ante la Unidad Coordinadora de Asuntos Jurídicos.

- Revisar aspectos jurídicos de los convenios, contratos, acuerdos interinstitucionales y demás instrumentos que suscribe la Comisión Nacional de Áreas Naturales Protegidas, a fin de que se ajusten a derecho.
- Fungir como persona asesora en el Comité de Adquisiciones, Arrendamientos y Servicios del Sector Público, conforme lo dispuesto con la Ley de Adquisiciones, Arrendamientos y Servicios del Sector Público (LAASSP) y su Reglamento, así como la Ley de Obra Pública y Servicios Relacionados con las Mismas (LOPSRM) y su Reglamento.
- Otorgar a las Unidades Administrativas de la Comisión, el apoyo jurídico que requieran para la obtención del acuerdo de destino a favor de la Comisión, en materia de Zona Federal Marítimo Terrestre y Terrenos Ganados al Mar.
- Auxiliar a las unidades administrativas de la CONANP en la realización de los procedimientos de contratación de conformidad con lo dispuesto en la LAASSP y su Reglamento y la LOPSRM y su Reglamento.
- Coadyuvar legalmente en los procedimientos de contratación (adjudicación directa, invitación a cuando menos tres personas o licitación pública).
- Coordinar con las unidades jurídicas de las Direcciones Regionales la emisión de los dictámenes y opiniones que se requieran, así como en el despacho de las consultas que les sean formuladas por las distintas áreas de la Comisión.
- Difundir la legislación y demás disposiciones jurídico normativas que correspondan a la CONANP, para la atención de los asuntos de su competencia.
- Coordinar las acciones para iniciar el procedimiento de rescisión de los contratos y convenios a petición de las unidades administrativas de la CONANP.
- Evaluar los hechos que le sean informados por las Unidades Administrativas, a efecto de establecer si resulta oportuna la iniciación de un juicio de amparo, civil federal, contencioso administrativo federal para defender los intereses de la Comisión, o determinar si resulta oportuno proponer la interposición de una controversia constitucional para defender las competencias de la Comisión.
- Evaluar y contestar demandas promovidas en contra de la Comisión Nacional de Áreas Naturales Protegidas, en el territorio nacional, así como ofrecer y desahogara las pruebas en defensa de esta Comisión de acuerdo a la ley de la materia. Solo tendrá la



representación de la o el Titular de la Secretaría de Medio Ambiente y Recursos Naturales en os juicios laborales.

- Planear la interposición de los recursos que resulte necesario promover, para defender los intereses de la Comisión en aquellos juicios de amparo en los que sean parte las unidades administrativas o las y los servidores públicos adscritos a la Comisión.
- Proponer las acciones necesarias para cumplir las sentencias que se dicten en los juicios de amparo, contenciosos administrativos federales, civiles federales, mercantiles, laborales y agrarios.
- Planear los proyectos de resolución de los recursos administrativos que se interpongan contra de actos o resoluciones administrativas, emitidos por las áreas de esta Comisión, así como realizar los procedimientos.
- Realizar las notificaciones necesarias para el trámite de procedimientos administrativos que se instruya o en los cuales intervenga la Comisión.
- Supervisar la presentación de las denuncias ante el Ministerio Público Federal o la Autoridad Administrativa que corresponda cuando son vulnerados los intereses de la CONANP en cualquier caso en que se tenga conocimiento de una conducta ilícita.
- Coordinar la formulación de los informes que sean requeridos por la Unidad Coordinadora de Asuntos Jurídicos, sobre el estado que guardan los juicios laborales, contenciosos administrativos federales y de amparo.
- Brindar el apoyo jurídico que se requiera para la tramitación de las expropiaciones que requiera la Secretaría de Medio Ambiente y Recursos Naturales, para el establecimiento de Área Natural Protegida o incorporación de tierras bajo esta vía a las ANP establecidas con anterioridad, así como en la integración del expediente respectivo.
- Integrar y actualizar el Registro Nacional de Áreas Naturales Protegidas, inscribiendo en el Registro Nacional de Áreas Naturales Protegidas, los certificados por los que se reconocen como áreas naturales protegidas, con la categoría de áreas destinadas voluntariamente a la conservación.
- Realizar el debido cotejo y certificación de los documentos que obren en los archivos de la Comisión cuando éstos deban ser exhibidos en procedimientos judiciales, contenciosos, administrativos y en general para cualquier proceso o procedimiento.

DEPARTAMENTO DE INSCRIPCIÓN DE DECLARATORIAS

OBJETIVO:

Revisar los documentos e instrumentos jurídicos emitidos por las Unidades Administrativas adscritas a la Comisión Nacional, con el fin de que los actos administrativos que se emitan se ajusten a derecho y como consecuencia se evite la nulidad de los mismos.

FUNCIONES:

- Analizar y emitir opinión jurídica sobre las Reglas de Operación del Programa de Conservación para el Desarrollo Sostenible (PROCOCODES), para dar inicio al procedimiento de publicación en el Diario Oficial de la Federación.
- Analizar y emitir opinión jurídica de las Iniciativas de Ley que sean enviadas a esta Comisión Nacional de Áreas Naturales Protegidas por parte del Enlace Legislativo de la Oficina del C. Secretario.
- Revisar los Programas de Manejo de las Áreas Naturales Protegidas, desde el punto de vista jurídico, y remitirlos a la Unidad Coordinadora de Asuntos Jurídicos para su dictamen de procedencia jurídica y publicación en el Diario Oficial de la Federación y a la COFEMER para que se inicie el procedimiento en materia de impacto regulatorio a efecto de obtener la autorización respectiva.
- Revisar, emitir y solicitar la inscripción en el Registro Nacional de Áreas Naturales Protegidas de Certificados de las Áreas Destinadas Voluntariamente a la Conservación.
- Proporcionar asesoría jurídica tanto a las Unidades Administrativas de la Comisión Nacional de Áreas Naturales Protegidas, como a todos aquellos interesados, en las consultas en materia de Áreas Naturales Protegidas.