



MEDIO AMBIENTE

SECRETARÍA DE MEDIO AMBIENTE Y RECURSOS NATURALES



CONANP

COMISIÓN NACIONAL DE ÁREAS
NATURALES PROTEGIDAS

Comisión Nacional de Áreas Naturales Protegidas

Dirección Ejecutiva de Administración y
Efectividad Institucional

MANUAL DE ORGANIZACIÓN ESPECÍFICO DE LA DIRECCIÓN REGIONAL PENÍNSULA DE BAJA CALIFORNIA Y PACÍFICO NORTE

No. De Registro: CONANP-F00.2-MOE-DRPBCPN-2022.



2022 *Ricardo*
Flores
Año de *Magón*
PRECURSOR DE LA REVOLUCIÓN MEXICANA



Ciudad de México, a 08 de marzo de 2022

De conformidad con los artículos 19 de la Ley Orgánica de la Administración Pública Federal; y 42, 43 fracción II y 72, fracción XIX del Reglamento Interior de la Secretaría de Medio Ambiente y Recursos Naturales publicado en el Diario Oficial de la Federación el pasado 26 de noviembre de 2012, tengo a bien expedir el presente "MANUAL DE ORGANIZACIÓN ESPECÍFICO DE LA DIRECCIÓN PENÍNSULA DE BAJA CALIFORNIA Y PACÍFICO NORTE" actualizado, con el número de registro: CONANP-F00.2-MOE-DRPBCPN-2022, para su debida observancia en el desarrollo de las atribuciones al interior de esa Dirección.

**ATENTAMENTE
EL COMISIONADO NACIONAL**


HUMBERTO ADÁN PEÑA FUENTES


MPR/cacv/azr/gbr



FECHA: Ciudad de México, a 08 de marzo de 2022.

NÚMERO DE REGISTRO: CONANP-F00.2-MOE-DRPBCPN-2022

NOMBRE DE LA UNIDAD ADMINISTRATIVA

DIRECCIÓN REGIONAL PENÍNSULA DE BAJA CALIFORNIA Y PACÍFICO NORTE

NOMBRE DEL DOCUMENTO

MANUAL DE ORGANIZACIÓN ESPECÍFICO DE LA DIRECCIÓN REGIONAL PENÍNSULA DE BAJA CALIFORNIA Y PACÍFICO NORTE

TIPO DE DOCUMENTO QUE DESEA REGISTRAR

MANUAL DE ORGANIZACIÓN ESPECÍFICO

LINEAMIENTOS

MANUAL DE PROCEDIMIENTOS ADMINISTRATIVOS

REGLAS

MANUAL DE OPERACIÓN

INSTRUCTIVO

MANUAL DE TRÁMITES Y SERVICIOS AL PÚBLICO

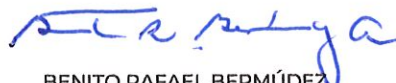
GUÍA TÉCNICA

NÚMERO DE EJEMPLARES EMITIDOS: 2

- 1) DIRECCIÓN EJECUTIVA DE ADMINISTRACIÓN Y EFECTIVIDAD INSTITUCIONAL
- 2) DIRECCIÓN REGIONAL PENÍNSULA DE BAJA CALIFORNIA Y PACÍFICO NORTE

DICTAMEN TÉCNICO

FIRMA:



NOMBRE:

BENITO RAFAEL BERMÚDEZ ALMADA

CARGO:

DIRECTOR REGIONAL PENÍNSULA DE BAJA CALIFORNIA Y PACÍFICO NORTE

DICTAMEN ORGANIZACIONAL

FIRMA:



NOMBRE:

CÉSAR A. CORZO VELASCO

CARGO:

DIRECTOR EJECUTIVO DE ADMINISTRACIÓN Y EFECTIVIDAD INSTITUCIONAL

DICTAMEN JURÍDICO

FIRMA:

NOMBRE:


ALINA ZÁRATE REQUENA

CARGO:

DIRECTORA DE ASUNTOS JURÍDICOS

EXPIDE

FIRMA:



NOMBRE:


HUMBERTO ADÁN PEÑA FUENTES

CARGO:

COMISIONADO NACIONAL




DICTAMEN TÉCNICO	
Fecha	08 de marzo de 2022
Área emisora	DIRECCIÓN REGIONAL PENÍNSULA DE BAJA CALIFORNIA Y PACÍFICO NORTE
Nombre del documento normativo	
MANUAL DE ORGANIZACIÓN ESPECÍFICO DE LA DIRECCIÓN REGIONAL PENÍNSULA DE BAJA CALIFORNIA Y PACÍFICO NORTE	
Exposición de motivos de modificación/cancelación del documento normativo del área emisora	
<p>La presente actualización se realizó en seguimiento a las acciones del Programa de Trabajo de Administración de Riesgos 2022 respecto del Riesgo núm. 2022_02.- "Manuales de Organización publicados desactualizados, derivado de los cambios durante la reingeniería 2018 en esta Comisión, así como las acciones que esta Dirección implementó para atender el artículo 12 fracción III y Quinto Transitorio de la Ley Federal de Austeridad Republicana.</p>	
Norma	Motivación, fundamentación por el área emisora
MANUAL DE ORGANIZACIÓN ESPECÍFICO DE LA DIRECCIÓN REGIONAL PENÍNSULA DE BAJA CALIFORNIA Y PACÍFICO NORTE	Se dictamina técnicamente el "Manual de Organización Específico de la Dirección Regional Península de Baja California y Pacífico Norte", toda vez que da cumplimiento a las actividades que derivan de las funciones que realizan los puestos que participan en el desarrollo del mismo y se alinean al último escenario organizacional registrado ante la Secretaría de la Función Pública.
Observaciones:	
<p>La Dirección Regional Península de Baja California y Pacífico Norte revisó el "Manual de Organización Específico de la Dirección Regional Península de Baja California y Pacífico Norte", y determina procedente el dictamen técnico.</p>	


Benito Rafael Bermúdez Almadá
Director Regional Península de Baja California y Pacífico Norte





DICTAMEN ORGANIZACIONAL	
Fecha	08 de marzo de 2022
Área emisora	DIRECCIÓN EJECUTIVA DE ADMINISTRACIÓN Y EFECTIVIDAD INSTITUCIONAL
Nombre del documento normativo	
MANUAL DE ORGANIZACIÓN ESPECÍFICO DE LA DIRECCIÓN REGIONAL PENÍNSULA DE BAJA CALIFORNIA Y PACÍFICO NORTE	
Exposición de motivos de modificación/cancelación del documento normativo del área emisora	
<p>La presente actualización se realizó en seguimiento a las acciones del Programa de Trabajo de Administración de Riesgos 2022 respecto del Riesgo núm. 2022_02.- "Manuales de Organización publicados desactualizados", derivado de los cambios durante la reingeniería 2018 en esta Comisión, así como las acciones que esta Dirección implementó para atender lo dispuesto por los artículos 12, fracción III; Segundo y Quinto Transitorio de la Ley Federal de Austeridad Republicana.</p>	
Norma	Motivación, fundamentación por el área emisora
MANUAL DE ORGANIZACIÓN ESPECÍFICO DE LA DIRECCIÓN REGIONAL PENÍNSULA DE BAJA CALIFORNIA Y PACÍFICO NORTE	Se dictamina organizacionalmente el "Manual de Organización Específico de la Dirección Regional Península de Baja California y Pacífico Norte", toda vez que da cumplimiento a las actividades que derivan de las funciones que realizan los puestos previstos en el presente Manual y se alinean al último escenario organizacional registrado ante la Secretaría de la Función Pública.
Observaciones:	
La Dirección Ejecutiva de Administración y Efectividad Institucional revisó el "Manual de Organización Específico de la Dirección Regional Península de Baja California y Pacífico Norte", y determina procedente el dictamen organizacional.	


César A. Corzo Velasco
 Director Ejecutivo de Administración
 y Efectividad Institucional



ÍNDICE

ÍNDICE

	Página
I. INTRODUCCIÓN.....	4
II. ANTECEDENTES.....	6
III. MARCO JURÍDICO.....	12
IV. ORGANIGRAMA DE LA COMISIÓN.....	43
V. ATRIBUCIONES.....	45
VI. MISIÓN Y VISIÓN.....	57
VII. ESTRUCTURA ORGÁNICA.....	59
VIII. ORGANIGRAMA ESPECÍFICO.....	61
IX. DESCRIPCIÓN DE ÁREAS.....	63

Dirección Regional Península de Baja California y Pacífico Norte (1)

Dirección de Área Natural Protegida (6)

Subdirección de Área Natural Protegida AAA (1)



Subdirección de Área Natural Protegida A (2)

Subdirección de Área Natural Protegida (7)

Jefatura de Departamento de Área Natural Protegida (11)

Jefatura de Departamento de la Unidad de Evaluación y Monitoreo Regional (1)

I. INTRODUCCIÓN

	<p>MANUAL DE ORGANIZACIÓN ESPECÍFICO DE LA DIRECCIÓN REGIONAL PENÍNSULA DE BAJA CALIFORNIA Y PACÍFICO NORTE CONANP-F00.2-MOE-DRPBCPN-2022 08-03-2022</p>	
---	--	---

I. INTRODUCCIÓN

Con el propósito de impulsar una política nacional de protección al ambiente que dé respuesta a la creciente expectativa nacional para proteger los recursos naturales del país y que logre incidir en las causas de la contaminación y en la pérdida de ecosistemas y de biodiversidad, la Secretaría de Medio Ambiente y Recursos Naturales (SEMARNAT) cuenta con las atribuciones previstas en el artículo 32 Bis de la Ley Orgánica de la Administración Pública Federal.



Asimismo y en cumplimiento a lo dispuesto en el artículo 19 de la Ley Orgánica de la Administración Pública Federal y a los artículos 19 fracción X, 43, fracción II, 71 fracción VIII, 76 fracción VIII y 79, fracción XXXVI del Reglamento Interior de la Secretaría de Medio Ambiente y Recursos Naturales, se ha elaborado el presente Manual de Organización Específico de la Dirección Regional Península de Baja California y Pacífico Norte, con la finalidad de contar con herramientas de apoyo administrativo, que permitan desarrollar con eficacia y eficiencia las funciones para cumplir oportunamente con los objetivos institucionales.

El Manual de Organización Específico tiene como finalidad servir como instrumento de referencia y consulta para que oriente a las personas servidoras públicas, con respecto a la organización y funcionamiento de esta Dirección Regional, buscando con ello superar las disfunciones, duplicidades, dispersión de responsabilidades y en su caso el centralismo de facultades y recursos de la Institución.

Cabe señalar, que este documento está dirigido a todo el personal interesado en la información orgánico funcional específica que contiene, pero particularmente al que forma parte de la Dirección Regional, quien podrá contar con un manual que le permita enterarse de su ubicación en la citada dirección, así como de las funciones que deberá desempeñar dentro de ella.

Este documento integra de manera ordenada y sistemática la información referente a los antecedentes históricos de la Dirección Regional, el marco jurídico en el que sustenta sus acciones, las atribuciones que la Ley le ha conferido, la estructura orgánica, el organigrama autorizado, la descripción del objetivo y de las funciones que le corresponden a cada una de las áreas que la conforman, a efecto de presentar el esquema de funcionamiento que en cada caso se ha definido y la división del trabajo y especialización de cada área, de tal forma que las atribuciones de la Dirección Regional Península de Baja California y Pacífico Norte, se ejecuten de manera ágil, eficiente y transparente.

II. ANTECEDENTES

	<p>MANUAL DE ORGANIZACIÓN ESPECÍFICO DE LA DIRECCIÓN REGIONAL PENÍNSULA DE BAJA CALIFORNIA Y PACÍFICO NORTE CONANP-F00.2-MOE-DRPBCPN-2022 08-03-2022</p>	
---	--	---

II. ANTECEDENTES



La atención a la problemática del medio ambiente en la República Mexicana ha tenido avances significativos durante los últimos treinta años. En 1973, se instituyó la Subsecretaría para el Mejoramiento del Medio Ambiente, adscrita a la Secretaría de Salud; en 1982 se formó la Secretaría de Desarrollo Urbano y Ecología y en 1994 se crea la Secretaría de Medio Ambiente, Recursos Naturales y Pesca. Todas estas dependencias combatieron la degradación ecológica de manera importante, aunque durante los últimos seis años se emprendió una lucha más concreta y decidida contra la contaminación y la destrucción ambiental.

El 30 de noviembre del año 2000, se reforma y adiciona la Ley Orgánica de la Administración Pública Federal, dando origen a la Secretaría de Medio Ambiente y Recursos Naturales (SEMARNAT), con el propósito de impulsar una política nacional de protección ambiental para salvaguardar los recursos naturales, que logre incidir en las causas de la contaminación y en la pérdida de ecosistemas y la biodiversidad del país, para lo cual la SEMARNAT ha adoptado un nuevo diseño institucional y una nueva estructura, ya que actualmente la política ambiental se ha convertido en una política de estado, por lo que el medio ambiente adquiere gran importancia al establecerse como un tema transversal dentro de las agendas de trabajo de las tres comisiones de gobierno: Desarrollo Social y Humano, Orden y Respeto y Crecimiento con Calidad.

La Comisión Nacional de Áreas Naturales Protegidas (CONANP) inició actividades el día cinco de junio del año 2000, como órgano desconcentrado de la entonces Secretaría de Medio Ambiente, Recursos Naturales y Pesca (SEMARNAP), encargada de la administración y conservación de los ecosistemas y su biodiversidad de las Áreas Naturales Protegidas de competencia Federal y conforme a la estructura organizacional del sector central.

Con la publicación del Reglamento Interior de la Secretaría de Medio Ambiente y Recursos Naturales, el cinco de junio de 2000, se han incluido atribuciones para cada uno de sus órganos desconcentrados, previéndose las de la Comisión Nacional de Áreas Naturales Protegidas en los artículos del 91 al 101.

La CONANP consideró como una herramienta metodológica básica en la planeación para la conservación de los ecosistemas y su biodiversidad en las Áreas Naturales Protegidas, en sus zonas de influencia, en las regiones consideradas como prioritarias para la conservación, en las áreas de refugio para proteger especies acuáticas y otras especies que por sus características se determinen como prioritarias para la conservación; la regionalización de la misma, consistiendo en dividir al territorio nacional en regiones geográficas basadas en características ecosistémicas y de similitud en retos, oportunidades y metas de conservación, con el propósito de fortalecer la



	<p>MANUAL DE ORGANIZACIÓN ESPECÍFICO DE LA DIRECCIÓN REGIONAL PENÍNSULA DE BAJA CALIFORNIA Y PACÍFICO NORTE CONANP-F00.2-MOE-DRPBCPN-2022 08-03-2022</p>	
---	--	---

actuación de la Comisión, a través del fortalecimiento operativo y administrativo, así como de la descentralización de las funciones que le corresponden; logrando con ello el fortalecimiento de los mecanismos para acercar las decisiones de gobierno al ámbito en que le son requeridas, elevando de esta forma el impacto y la eficiencia en el uso de los recursos, logrando mejores resultados para la población, acordes con el principio de subsidiariedad y el mandato de conservación a cargo de la CONANP.

Con el propósito de fortalecer el proceso de regionalización iniciado en el año 2004 a nivel nacional, esta región surge de una separación geográfica administrativa de la Región Noroeste. Esta división produjo dos Regiones: Noroeste y Alto Golfo de California comprendiendo los Estados de Sonora, Sinaloa y Nayarit; y la nueva Región Península de Baja California y Pacífico Norte que comprende los Estados de Baja California y Baja California Sur, parte del Golfo de California y Pacífico Norte, así como el entonces Archipiélago de Revillagigedo en la demarcación del Estado de Colima.

La Dirección Regional Península de Baja California y Pacífico Norte fue creada mediante el “Acuerdo por el que se establecen nueve direcciones regionales de la Comisión Nacional de Áreas Naturales Protegidas”, publicado en el Diario Oficial de la Federación el día 20 de julio de 2007, por el que se establecen nueve direcciones regionales de la CONANP: Dirección Regional Península de Baja California y Pacífico Norte, Dirección Regional Noroeste y Alto Golfo de California, Dirección Regional Norte y Sierra Madre Occidental, Dirección Regional Noreste y Sierra Madre Oriental, Dirección Regional Occidente y Pacífico Centro, Dirección Regional Centro y Eje Neovolcánico, Dirección Regional Planicie Costera y Golfo de México, Dirección Regional Frontera Sur, Istmo y Pacífico Sur y Dirección Regional Península de Yucatán y Caribe Mexicano; con domicilio y circunscripción territorial, logrando con ello, construir el modelo organizativo que ha permitido definir y ampliar la presencia de la CONANP, fortaleciendo la operación administrativa en la aplicación de los programas y recursos a cargo de la Comisión, a través de acciones directas en la protección, el manejo y la restauración de las Áreas Naturales Protegidas de competencia federal; así como de acciones indirectas en el conocimiento, la cultura y la gestión, tendientes a la conservación de los ecosistemas y su biodiversidad en las referidas Áreas Naturales Protegidas, en sus zonas de influencia, en las regiones prioritarias para la conservación y en las áreas de refugio para proteger especies acuáticas.

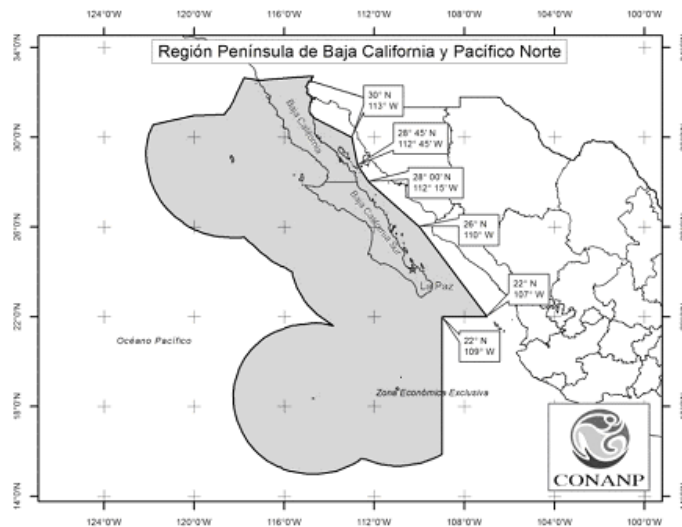
La Dirección Regional surgió con una extensión de 7.519586 millones de hectáreas y a lo largo de los años se ha sumado territorio bajo un estatus de protección, logrando así una mayor extensión territorial, la cual es de 40,731.960.95 millones de hectáreas, mismas que comprenden las dos Áreas Naturales Protegidas de carácter federal más grandes de México: la RB Pacífico Mexicano Profundo y PN Revillagigedo.

<p style="text-align: center;">MEDIO AMBIENTE</p> <p style="text-align: center;"><small>SECRETARÍA DE MEDIO AMBIENTE Y RECURSOS NATURALES</small></p> 	<p style="text-align: center;">MANUAL DE ORGANIZACIÓN ESPECÍFICO DE LA DIRECCIÓN REGIONAL PENÍNSULA DE BAJA CALIFORNIA Y PACÍFICO NORTE CONANP-F00.2-MOE-DRPBCPN-2022 08-03-2022</p>	 <p style="text-align: center;">CONANP</p> <p style="text-align: center;"><small>COMISIÓN NACIONAL DE ÁREAS NATURALES PROTEGIDAS</small></p>
--	--	--

Debido a la longitud de la Península de Baja California en un inicio se propusieron dos lugares de probable sede para la instalación de la Dirección Regional, siendo éstas las ciudades de Ensenada en Baja California y La Paz en Baja California Sur, ambas ubicadas en los extremos norte y sur de la península, optándose finalmente por esta última debido a consideraciones como mayor extensión territorial al sur de la media región, mayor número de áreas y mayor grado de complejidad y avance de los procesos de conservación.

Desde su inicio operativo en septiembre de 2007, se constituyeron las unidades de apoyo administrativo, jurídico, técnico, de cultura y comunicación, evaluación y seguimiento y conservación para el desarrollo. Cada una de ellas apoyando los temas y materias correspondientes de las obligaciones derivadas del Reglamento Interior de la Secretaría de Medio Ambiente y Recursos Naturales y de la Ley General del Equilibrio Ecológico y la Protección al Ambiente en materia de Áreas Naturales Protegidas.



El 22 de mayo de 2017 se publicó en el Diario Oficial de la Federación el “Acuerdo por el que se modifican los Artículos Segundo, Tercero y se adiciona el Artículo Segundo Bis, del Acuerdo por el que se establecen nueve direcciones regionales de la Comisión Nacional de Áreas Naturales Protegidas, publicado el 20 de julio de 2007” y el 20 de octubre de 2017, se publicó en el Diario Oficial de la Federación la “Nota Aclaratoria al Acuerdo por el que se modifican los Artículos Segundo, Tercero y se adiciona el Artículo Segundo Bis, del Acuerdo por el que se establecen nueve direcciones regionales de la Comisión Nacional de Áreas Naturales Protegidas, publicado el 20 de julio de 2007, publicado el 22 de mayo de 2017”, estableciendo para la Dirección Regional Península de Baja California y Pacífico Norte su domicilio en la ciudad de La Paz, Baja California Sur, cuya circunscripción territorial queda comprendida por los estados de Baja California y Baja California Sur, así como la porción marina, descritas toponímicamente de acuerdo al siguiente croquis de localización:



La Dirección Regional Península de Baja California y Pacífico Norte se integra por las siguientes Áreas Naturales Protegidas: 1) Reservas de las Biosfera: Isla Guadalupe, Zona Marina Bahía de los Ángeles, canales de Ballenas y de Salsipuedes, Complejo Lagunar Ojo de Liebre, El Vizcaíno, Sierra La Laguna, Islas del Pacífico de la Península de Baja California, and Pacifico Mexicano Profundo en lo que corresponde al polígono General Zona Marina Profunda Revillagigedo; 2) Parques Nacionales: Constitución de 1857, Sierra de San Pedro Mártir, Zona Marina Archipiélago de San Lorenzo, Bahía de Loreto, Exclusivamente la Zona Marina del Archipiélago de Espíritu Santo, Cabo Pulmo y Revillagigedo; 3) Las Áreas de Protección de Flora y Fauna son: Islas del Golfo de California por lo que hace a las Islas frente a la costa de la Península, Valle de los Cirios, Cabo San Lucas, Balandra; y 4) el Santuario Ventilal Hidrotermales de la Cuenca de Guaymas y la Dorsal del Pacífico Oriental.

Por otra parte, se señala que el 26 de noviembre de 2012, se publicó en el Diario Oficial de la Federación el Reglamento Interior de la SEMARNAT vigente, mediante el cual se otorgan nuevas atribuciones a las Direcciones Regionales y Direcciones de Áreas Naturales Protegidas.

En el 2015, en el mes de diciembre la Secretaría de Hacienda y Crédito Público (SHCP) expidió las Disposiciones Específicas que deberán observar las Dependencias y Entidades de la Administración Pública Federal, para solicitar la autorización presupuestaria a que se refiere el artículo 22 del presupuesto de egresos de la Federación para el ejercicio fiscal 2015, mediante oficio No. 307-A.-4795 Oficio No. SSFP/408/974/2015, trayendo como consecuencia la cancelación de 39

<p style="text-align: center;">MEDIO AMBIENTE</p> <p style="text-align: center;"><small>SECRETARÍA DE MEDIO AMBIENTE Y RECURSOS NATURALES</small></p> 	<p style="text-align: center;">MANUAL DE ORGANIZACIÓN ESPECÍFICO DE LA DIRECCIÓN REGIONAL PENÍNSULA DE BAJA CALIFORNIA Y PACÍFICO NORTE CONANP-F00.2-MOE-DRPBCPN-2022 08-03-2022</p>	 <p style="text-align: center;">CONANP</p> <p style="text-align: center;"><small>COMISIÓN NACIONAL DE ÁREAS NATURALES PROTEGIDAS</small></p>
--	--	--

plazas de enlace y mando medio sujetas al Servicio Profesional de Carrera (SPC), 1 de estas pertenecientes a la Dirección Regional Península de Baja California y Pacífico Norte.

Cabe señalar, que el 01 de julio de 2016, la CONANP registró la nueva estructura, en donde se plasma el traspaso de 601 plazas de carácter eventual a estructura, siendo solamente 438 plazas las sujetas al Servicio Profesional de Carrera. En donde 416 plazas se ubican en los niveles de enlace y 22 en Direcciones de Áreas Naturales Protegidas. Siendo una (1) creación de Dirección de ANP para esta Regional.

Para el 30 de noviembre de 2016 se elimina 1 plaza del SPC, derivado del Programa de Compensación Económica 2016, que emitió la SHCP, quedando con 22 plazas Sujetas al SPC de mando medio y superior.



En la última modificación que sufrió la estructura orgánica de la Comisión Nacional en 2018, se crearon 146 plazas de mando medio y superior, mismas que fueron aprobadas y registradas mediante oficios: MOV-2018-16-F00-9, SSFP/408/1111/2018, SSFP/408/DGOR/1459/2018 con fecha 01 de octubre de 2018 por las Secretarías de Hacienda y Crédito Público y la Función Pública, de las cuales 11 están adscritas a la Dirección Regional Península de Baja California y Pacífico Norte.

Sin embargo, con fecha 01 de febrero de 2019, mediante oficio número 307-A-0264 y SSFP/408/0122/2019 se emitieron las disposiciones específicas que establecen el mecanismo para cubrir una compensación económica a los servidores públicos de carrera titulares por la terminación de la relación laboral en la Administración Pública Federal para el ejercicio fiscal de 2019; y se determinó la supresión de 146 plazas de enlace y mando medio del catálogo de puestos de carácter permanente sujetas al servicio profesional de carrera de las cuales 15 pertenecían a esta Dirección Regional.

Derivado de lo anterior, la estructura de mando medio y superior de la Dirección Regional Península de Baja California y Pacífico Norte queda integrada de la siguiente manera:

- 1 Dirección Regional Península de Baja California y Pacífico Norte
- 6 Direcciones de Área Natural Protegida.
- 1 Subdirección de Área Natural Protegida AAA.
- 2 Subdirecciones de Área Natural Protegida A.
- 7 Subdirecciones de Área Natural Protegida.
- 11 Jefaturas de Departamentos de Área Natural Protegida.
- 1 Jefatura de Departamento de la Unidad de Evaluación y Monitoreo Regional.

III. MARCO JURÍDICO

 <p>MEDIO AMBIENTE SECRETARÍA DE MEDIO AMBIENTE Y RECURSOS NATURALES</p>	<p>MANUAL DE ORGANIZACIÓN ESPECÍFICO DE LA DIRECCIÓN REGIONAL PENÍNSULA DE BAJA CALIFORNIA Y PACÍFICO NORTE CONANP-F00.2-MOE-DRPBCPN-2022 08-03-2022</p>	 <p>CONANP COMISIÓN NACIONAL DE ÁREAS NATURALES PROTEGIDAS</p>
--	--	--

III. MARCO JURÍDICO



DISPOSICIÓN CONSTITUCIONAL

- Constitución Política de los Estados Unidos Mexicanos. (D.O.F. 05-II-1917 y sus reformas).

LEYES

- Código Civil Federal. (D.O.F. 26-V-1928 y sus reformas).
- Código Penal Federal. (D.O.F. 14-VIII-1931 y sus reformas).
- Código Federal de Procedimientos Civiles. (D.O.F. 24-II-1943 y sus reformas).
- Código Fiscal de la Federación. (D.O.F. 31-XII-1981 y sus reformas).
- Ley de Amparo, reglamentaria de los artículos 103 y 107 de la Constitución Política de los Estados Unidos Mexicanos. (D.O.F. 02-IV-2013 y sus reformas).
- Ley de Expropiación. (D.O.F. 25-XI-1936 y sus reformas).
- Ley Federal de los Trabajadores al Servicio del Estado, Reglamentaria del Apartado B) del Artículo 123 Constitucional. (D.O.F. 28-XII-1963 y sus reformas).
- Ley Federal del Trabajo. (D.O.F. 01-IV-1970 y sus reformas).
- Ley Orgánica de la Administración Pública Federal. (D.O.F. 29-XII-1976 y sus reformas).
- Ley Federal de Derechos. (D.O.F. 31-XII-1981 y sus reformas).
- Ley Federal de Responsabilidades de los Servidores Públicos. (D.O.F. 31-XII-1982 y sus reformas).
- Ley de Planeación. (D.O.F. 05-I-1983 y sus reformas).
- Ley de Premios Estímulos y Recompensas Civiles. (D.O.F. 31-XII-1975 y sus reformas).
- Ley Federal del Mar. (D.O.F. 08-I-1986).
- Ley General del Equilibrio Ecológico y la Protección al Ambiente. (D.O.F. 28-I-1988 y sus reformas).
- Ley Agraria. (D.O.F. 26-II-1992 y sus reformas).
- Ley Minera (D.O.F. 26-VI-1992 y sus reformas).
- Ley de la Comisión Nacional de los Derechos Humanos. (D.O.F. 29-VI-1992 y sus reformas).
- Ley de Aguas Nacionales. (D.O.F. 01-XII-1992 y sus reformas).
- Ley Federal de Procedimiento Administrativo. (D.O.F. 04-VIII-1994 y sus reformas).
- Ley Federal del Derecho de Autor (D.O.F. 24-XII-1996 y sus reformas).
- Ley de Adquisiciones, Arrendamientos y Servicios del Sector Público. (D.O.F. 04-I-2000 y sus reformas).
- Ley de Obras Públicas y Servicios Relacionados con las mismas. (D.O.F. 04-I-2000 y sus reformas).



- Ley General de Vida Silvestre. (D.O.F. 03-VII-2000 y sus reformas).
- Ley de Desarrollo Rural Sustentable. (D.O.F. 07-XII-2001 y sus reformas).
- Ley Federal para la Administración y Enajenación de Bienes del Sector Público. (D.O.F. 19-XII-2002 y sus reformas).
- Ley del Servicio Profesional de Carrera en la Administración Pública Federal. (D.O.F. 10-IV-2003 y sus reformas).
- Ley Federal para Prevenir y Eliminar la Discriminación (D.O.F. 11-VI-2003 y sus reformas).
- Ley General para la Prevención y Gestión Integral de los Residuos. (D.O.F. 08-X-2003 y sus reformas).
- Ley Federal de Fomento a las Actividades Realizadas por las Organizaciones de la Sociedad Civil. (D.O.F. 09-II-2004 y sus reformas).
- Ley General de Bienes Nacionales. (D.O.F. 20-V-2004 y sus reformas).
- Ley Federal de Responsabilidad Patrimonial del Estado. (D.O.F. 31-XII-2004 y sus reformas).
- Ley de Bioseguridad de Organismos Genéticamente Modificados. (D.O.F. 18-III-2005).
- Ley Federal de Procedimiento Contencioso Administrativo. (D.O.F. 01-XII-2005 y sus reformas).
- Ley Federal de Presupuesto y Responsabilidad Hacendaria. (D.O.F. 30-III-2006 y sus reformas).
- Ley de Navegación y Comercio Marítimos. (D.O.F. 01-VI-2006 y sus reformas).
- Ley General para la Igualdad entre Mujeres y Hombres. (D.O.F. 02-VIII-2006 y sus reformas).
- Ley del Instituto de Seguridad y Servicios Sociales de los Trabajadores del Estado. (D.O.F. 31-III-2007 y sus reformas).
- Ley General de Acceso de las Mujeres a una Vida Libre de Violencia. (D.O.F. 01-II-2007 y sus reformas).
- Ley General de Pesca y Acuicultura Sustentables. (D.O.F. 24-VII-2007).
- Ley del Sistema Nacional de Información Estadística y Geográfica (D.O.F. 16-IV-2008).
- Ley General de Turismo. (D.O.F. 17-VI-2009 y sus reformas).
- Ley Federal de Protección de Datos Personales en posesión de los Particulares. (D.O.F. 05-VII-2010).
- Ley de Cooperación Internacional para el Desarrollo. (D.O.F. 06-IV-2011).
- Ley General de Cambio Climático. (D.O.F. 06-VI-2012).
- Ley General de Protección Civil. (D.O.F. 06-VI-2012).
- Ley de Ingresos de la Federación para el Ejercicio Fiscal que corresponda.
- Ley Federal de Responsabilidad Ambiental. (D.O.F. 07-VI-2013).
- Código Nacional de Procedimientos Penales. (D.O.F. 05-III-2014 y sus reformas).

<p style="text-align: center;">MEDIO AMBIENTE</p> <p style="text-align: center;"><small>SECRETARÍA DE MEDIO AMBIENTE Y RECURSOS NATURALES</small></p> 	<p style="text-align: center;">MANUAL DE ORGANIZACIÓN ESPECÍFICO DE LA DIRECCIÓN REGIONAL PENÍNSULA DE BAJA CALIFORNIA Y PACÍFICO NORTE CONANP-F00.2-MOE-DRPBCPN-2022 08-03-2022</p>	 <p style="text-align: center;">CONANP</p> <p style="text-align: center;"><small>COMISIÓN NACIONAL DE ÁREAS NATURALES PROTEGIDAS</small></p>
--	--	--



- Ley General de Instituciones y Procedimientos Electorales. (D.O.F. 23-V-2014 y sus reformas).
- Ley General de Transparencia y Acceso a la Información Pública (D.O.F. 04-V-2015)
- Ley de Tesorería de la Federación. (D.O.F. 30-XII-2015).
- Ley Federal de Transparencia y Acceso a la Información Pública. (D.O.F. 9-VI-2016 y sus reformas).
- Ley General de Responsabilidades Administrativas (D.O.F 18-VII-2016).
- Ley General de Asentamientos Humanos, Ordenamiento Territorial y Desarrollo Urbano (D.O.F. 28 XI-2016).
- Ley General de Protección de Datos Personales en Posesión de Sujetos Obligados (D.O.F. 26-I-2017).
- Ley General de Mejora Regulatoria (D.O.F. 18-V-2018).
- Ley General de Archivos. (D.O.F. 15- VI-2018).
- Ley General de Desarrollo Forestal Sustentable. (D.O.F. 5-VI-2018 y sus reformas).
- Ley del Instituto Nacional de los Pueblos Indígenas. (D.O.F 04-XII-2018).
- Ley Federal de Austeridad Republicana. (D.O.F. 19-XI-2019).
- Ley Federal de Infraestructura de la Calidad. (D.O.F. 01-VII-2020).
- Ley Federal de Remuneraciones de los Servidores Públicos. (D.O.F. 19-05-21).

INSTRUMENTOS INTERNACIONALES

- Convención para la protección de la flora, fauna y de las bellezas escénicas naturales, Firma: 20-X-1940, Entrada en vigor: 27-VI-1942.
- Convenio Internacional para Prevenir la Contaminación de las Aguas del Mar por Hidrocarburos. Firma: 12- V-1954. Entrada en vigor: 26- VII-1958.
- Convenio sobre la plataforma continental, Firma: 29-IV-1958, Entrada en vigor: 01-IX-1966.
- Declaración de Estocolmo sobre el medio ambiente humano. Proclamada por la conferencia de las naciones unidas sobre el medio ambiente humano, reunida en Estocolmo Suecia 16-VI-1972.
- Convenio sobre la prevención de la contaminación del mar por vertimiento de desechos y otras materias, Firma: 29-XII-1972, Entrada en vigor: 30-VIII-1975.
- Convención sobre la protección del patrimonio mundial, cultural y natural, 23-II-1984.
- Convención relativa a los humedales de importancia internacional especialmente como hábitat de aves acuáticas, Firma: 02-II-1971, Ratificaciones 04-VI-1983, Entrada en vigor: 04-XI-1986.
- Convención sobre el comercio internacional de especies amenazadas de flora y fauna silvestre, 30-IX-1991.

<p style="text-align: center;">MEDIO AMBIENTE</p> <p style="text-align: center;"><small>SECRETARÍA DE MEDIO AMBIENTE Y RECURSOS NATURALES</small></p> 	<p style="text-align: center;">MANUAL DE ORGANIZACIÓN ESPECÍFICO DE LA DIRECCIÓN REGIONAL PENÍNSULA DE BAJA CALIFORNIA Y PACÍFICO NORTE CONANP-F00.2-MOE-DRPBCPN-2022 08-03-2022</p>	 <p style="text-align: center;">CONANP</p> <p style="text-align: center;"><small>COMISIÓN NACIONAL DE ÁREAS NATURALES PROTEGIDAS</small></p>
--	--	--



- Decreto por el que se aprueba la Convención sobre el comercio internacional de especies amenazadas de fauna y flora silvestres, adoptada en la ciudad de Washington D.C., 03- III-1973. 24 - VI-91.
- Convenio Internacional para Prevenir la Contaminación por los Buques MARPOL. Adhesión: 23- IV-1992.
- Declaración de Río sobre el Medio Ambiente y el Desarrollo Río de Janeiro del 03 al 14 de VI de 1992.
- Convenio sobre Diversidad Biológica. Firma: 13-VI-1992, Ratificación: 11-III-1993, Entrada en vigor: 29-XII-1993.
- Convención Marco sobre Cambio Climático. Firma: 13-VI-1992, Ratificación: 11-III-1993, Entrada en vigor: 21-III-1994.
- Acuerdo para la Cooperación Ambiental de América del Norte Firma: 01-I-1994, Entrada en vigor: 01-I-1994.
- Convención de la Naciones Unidas de lucha contra la desertificación y mitigación de la sequía, 26-XII-1996.
- Convenio de Viena para protección de la capa de ozono, Firma: 01-IV-1985, Ratificación: 14- IX-1987, Entrada en vigor: 22-IX-1998.
- Convención Interamericana de Protección y Conservación de las Tortugas Marinas. Firma: 01-XII-1996, Ratificación: 11-IX-2000, Entrada en vigor: 02-V-2001.
- Decreto por el que se aprueba el Protocolo de Kyoto de la Convención Marco de las Naciones Unidas sobre Cambio Climático, firmado en Kyoto, el once de diciembre de mil novecientos noventa y siete. 29-IV-2000.
- Declaración de Johannesburgo sobre el Desarrollo Sostenible Aprobada en la 17ª sesión plenaria, celebrada el 04-IX-2002.
- Decreto Promulgatorio del Protocolo de Cartagena sobre Seguridad de la Biotecnología del Convenio sobre la Diversidad Biológica, adoptado en Montreal, 29-I-2000. 28-X-2003.
- Estrategia Mesoamericana de Sustentabilidad Ambiental (EMSA) 28-VI-2008.
- Decreto de Promulgación de los Acuerdos de Cooperación Ambiental y Laboral de América del Norte. (D.O.F. 21-XII-1993).
- Decreto Promulgatorio del Protocolo de Nagoya sobre Acceso a los Recursos Genéticos y Participación Justa y Equitativa en los Beneficios que se Deriven de su Utilización al Convenio sobre la Diversidad Biológica, adoptado en Nagoya el veintinueve de octubre de dos mil diez. (D.O.F. 10-X-2014).
- Decreto por el que se aprueba el Protocolo por el que se sustituye el Tratado de Libre Comercio de América del Norte por el Tratado entre los Estados Unidos Mexicanos, los Estados Unidos de América y Canadá, hecho en Buenos Aires, Argentina, el treinta de

	<p>MANUAL DE ORGANIZACIÓN ESPECÍFICO DE LA DIRECCIÓN REGIONAL PENÍNSULA DE BAJA CALIFORNIA Y PACÍFICO NORTE CONANP-F00.2-MOE-DRPBCPN-2022 08-03-2022</p>	
---	--	---

noviembre de dos mil dieciocho, así como los seis acuerdos paralelos entre el Gobierno de los Estados Unidos Mexicanos y el Gobierno de los Estados Unidos de América, celebrados por intercambio de cartas fechadas en Buenos Aires, Argentina, el treinta de noviembre de dos mil dieciocho. (D.O.F. 29-VII-2019).

REGLAMENTOS

- Reglamento de la Ley General del Equilibrio Ecológico y la Protección al Ambiente en Materia de ANP. (D.O.F. 30-XI-2000 y su reforma).
- Reglamento de la Ley General del Equilibrio Ecológico y la Protección al Ambiente en Materia de Evaluación del Impacto Ambiental. (D.O.F. 30-V-2000 y sus reformas).
- Reglamento de la Ley General del Equilibrio Ecológico y la Protección al Ambiente en materia de Ordenamiento Ecológico. (D.O.F. 08-VIII-2003 y su reforma).
- Reglamento para el Uso y Aprovechamiento del Mar Territorial, Vías Navegables, Playas, Zona Federal Marítimo Terrestre y Terrenos Ganados al Mar. (D.O.F. 21-VIII-1991).
- Reglamento de la Ley de Aguas Nacionales. (D.O.F. 12-I-1994 y sus reformas).
- Reglamento de la Ley Federal sobre Metrología y Normalización. (D.O.F. 14-I-1999 y su reforma).
- Reglamento de la Ley Agraria en Materia de Ordenamiento de la Propiedad Rural. (D.O.F. 28-XI-2012 y sus reformas).
- Reglamento de la Ley Federal de Transparencia y Acceso a la Información Pública Gubernamental. (D.O.F. 11-VI-2003).
- Reglamento del Código Fiscal de la Federación. (D.O.F. 02-IV-2014).
- Reglamento de la Ley General de Desarrollo Forestal Sustentable. (D.O.F. 21-II-2005).
- Reglamento de la Ley Federal de Presupuesto y Responsabilidad Hacendaria. (D.O.F. 28-VI-2006 y sus reformas).
- Reglamento de Seguridad Higiene y Medio Ambiente en el Trabajo del Sector Público Federal. (D.O.F. 29-XI-2006).
- Reglamento para Prevenir y Controlar la Contaminación del Mar por Vertimiento de Desechos y Otras Materias. (D.O.F. 23-I-1979).
- Reglamento para el Transporte Terrestre de Materiales y Residuos Peligrosos (DOF 07-IV-1993 y sus reformas).
- Reglamento de la Ley General de Vida Silvestre. (D.O.F. 30-XI-2006 y su reforma).
- Reglamento de la Ley General para la Prevención y Gestión Integral de los Residuos. (D.O.F. 30-XI-2006 y su reforma).

 <p>MEDIO AMBIENTE SECRETARÍA DE MEDIO AMBIENTE Y RECURSOS NATURALES</p>	<p>MANUAL DE ORGANIZACIÓN ESPECÍFICO DE LA DIRECCIÓN REGIONAL PENÍNSULA DE BAJA CALIFORNIA Y PACÍFICO NORTE CONANP-F00.2-MOE-DRPBCPN-2022 08-03-2022</p>	 <p>CONANP COMISIÓN NACIONAL DE ÁREAS NATURALES PROTEGIDAS</p>
--	--	--

- Reglamento de la Ley del Servicio Profesional de Carrera en la Administración Pública Federal. (D.O.F. 06-IX-2007).
- Reglamento de la Ley de Bioseguridad de Organismos Genéticamente Modificados. (D.O.F. 19-III-2008 y su reforma).
- Reglamento de la Ley de Adquisiciones, Arrendamientos y Servicios del Sector Público. (D.O.F. 28-VII-2010 y su reforma).
- Reglamento de la Ley de Obras Públicas y Servicios Relacionados con las Mismas. (D.O.F. 28-VII-2010).
- Reglamento de la Ley Minera. (D.O.F. 12-X-2012).
- Reglamento de la Ley de Pesca. (D.O.F. 29- IX-1999 y su reforma).
- Reglamento Interior de la Secretaría de Medio Ambiente y Recursos Naturales. (D.O.F. 26-XI-2012 y su reforma).
- Reglamento de la Ley del Servicio de Tesorería de la Federación. (D.O.F. 30-VI-2017 y su reforma).
- Reglamento de la Ley Federal de Fomento a las Actividades Realizadas por las Organizaciones de la Sociedad Civil. (D.O.F. 07-VI-2005).
- Reglamento de la Ley Federal de Protección de Datos Personales en Posesión de los Particulares. (D.O.F. 21-XII-2011).
- Reglamento de la Ley Federal del Derecho de Autor. (D.O.F. 22-V-1988 y su reforma).
- Reglamento de la Ley Federal para la Administración y Enajenación de Bienes del Sector Público. (D.O.F. 17-VI-2003 y su reforma).
- Reglamento de la Ley Federal de Archivos. (D.O.F. 13-V-2014).
- Reglamento de la Ley de Navegación y Comercio Marítimos (D.O.F 04- III-2015)



DECRETOS

- Decreto que declara Zona Protectora Forestal Vedada los terrenos que rodean a la Ciudad y Puerto de La Paz, B.C. (D.O.F. 24-VIII-1938).
- Decreto que declara Parque Nacional a las montañas que forman la Sierra de San Pedro Mártir, en Ensenada, Distrito Norte de la B. CFA., y que se destinarán a la conservación perenne de la flora y la fauna comarcanas. (D.O.F. 26-IV-1947).
- Decreto que declara Parque Nacional, con el nombre de Constitución de 1857, la superficie de 5,009.48-61 Hectáreas de terrenos propiedad de la nación localizados en el Municipio de Ensenada, Estado de Baja California. (D.O.F. 27-IV-1962).
- Decreto que declara zona de refugio para ballenas y ballenatos, las aguas del área de la Laguna Ojo de Liebre, al sur de la Bahía de Sebastián Vizcaíno, en el Litoral del Océano Pacífico, Territorio de Baja California. (D.O.F. 14-I-1972).



- Decreto por el que se establece como zona de refugio submarino de flora y fauna, condiciones ecológicas del fondo, la ubicada en Cabo San Lucas, de la Costa del territorio de la península de Baja California. (D.O.F. 29-XI-1973).
- Decreto por el que se establece una zona de reserva y refugio de aves migratorias y de la fauna silvestre, en las islas que se relacionan, situadas en el Golfo de California. (D.O.F. 02-VIII-1978).
- Decreto por el que se modifica el diverso de 6 de diciembre de 1971, declarándose como zona de refugio para ballenas y ballenatos las aguas del complejo Laguna Ojo de Liebre, ubicados en B.C.S. (D.O.F. 28 -III-1980).
- Decreto por el que por causa de interés público se establece zona de protección forestal y refugio de la fauna silvestre la región conocida con el nombre de Valle de los Cirios, en la vertiente central de la Península de Baja California. (D.O.F. 02-VI-1980).
- Decreto por el que se determinan como zonas de reserva y sitios de refugio para la protección, conservación, repoblación, desarrollo y control, de las diversas especies de tortuga marina, los lugares en que anida y desova dicha especie. (D.O.F. 29-X-1986).
- Decreto por el que se declara la reserva de la biosfera "El Vizcaíno", ubicado en el Municipio de Mulegé, Baja California Sur. (D.O.F. 30-XI-1988).
- Decreto por el que se declara como Área Natural Protegida con carácter de reserva de la biosfera, la región conocida como Sierra La Laguna, ubicada en los municipios de La Paz y Los Cabos, Estado de Baja California Sur. (D.O.F. 06-VI-1994).
- Decreto por el que se declara Área Natural Protegida con el carácter de Parque Marino Nacional, la zona conocida como Cabo Pulmo, ubicada frente a las costas del Municipio de Los Cabos, B.C.S., con una superficie de 7,111-01-00 hectáreas. (D.O.F. el 06-VI-1995).
- Decreto por el que se declara Área Natural Protegida, con el carácter de Parque Marino Nacional, la zona conocida como Bahía de Loreto, ubicada frente a las costas del Municipio de Loreto, Estado de Baja California Sur, con una superficie total de 206,580-75-00 hectáreas. (D.O.F. 19-VII-1996).
- Decreto por el que se declara Área Natural Protegida, con la categoría de reserva de la biosfera, la zona marina y terrestre que incluye a la Isla Guadalupe, de jurisdicción federal, así como a las demás superficies emergidas que se encuentran dentro de la misma, localizada en el Océano Pacífico, frente a la costa de la Península de Baja California, con una superficie total de 476,971-20-15.79 hectáreas. (D.O.F. 25-IV-2005).
- Decreto por el que se declara Área Natural Protegida, con la categoría de Parque Nacional, exclusivamente la zona marina que circunda al complejo insular conocido como Archipiélago de San Lorenzo, ubicada en el Golfo de California, frente a las costas del Municipio de Ensenada, Estado de Baja California, con una superficie total de 58,442-80-45.40 hectáreas. (D.O.F. 25-IV-2005).

- Decreto por el que se declara Área Natural Protegida, con la categoría de Parque Nacional exclusivamente la zona marina del Archipiélago de Espíritu Santo, ubicado en el Golfo de California, frente a las costas del Municipio de La Paz, Baja California Sur. (D.O.F. 10-V-2007).
- Decreto por el que se declara Área Natural Protegida, con la categoría de reserva de la biosfera, la zona marina conocida como Bahía de los Ángeles, canales de Ballenas y de Salsipuedes, comprendiendo la zona federal marítimo terrestre correspondiente a la porción de la costa oriental de la península de Baja California, ubicada frente al Municipio de Ensenada, en el Estado de Baja California. (D.O.F. 05-VI-2007).
- Decreto por el que se declara Área Natural Protegida, con el carácter de santuario, la porción marina conocida como "Ventilas Hidrotermales de la Cuenca de Guaymas y de la Dorsal del Pacífico Oriental", localizadas en el Golfo de California y en el Pacífico Norte, respectivamente. (D.O.F. 05-VI-2009).
- Decreto por el que se declara Área Natural Protegida, con el carácter de Área de Protección de Flora y Fauna, la región conocida como Balandra, localizada en el municipio de La Paz, en el Estado de Baja California Sur. (D.O.F. 30-XI-2012).
- Decreto que establece las medidas para el uso eficiente, transparente y eficaz de los recursos públicos y las acciones de disciplina presupuestaria en el ejercicio del gasto público, así como para la modernización de la Administración Pública Federal. (D.O.F. 10-XII-2012).
- Decreto por el que se aprueba el Acuerdo de París, adoptado en la Ciudad de París, Francia, el 12 de diciembre del 2015 (D.O.F. 17-IX-2016).
- Decreto por el que se declara Área Natural Protegida, con el carácter de reserva de la biosfera, la región conocida como Islas del Pacífico de la Península de Baja California (D.O.F. 07-XII-2016).
- Decreto por el que se declara Área Natural Protegida, con el carácter de reserva de la biosfera, la región conocida como Pacífico Mexicano Profundo (D.O.F. 07-XII-2016).
- Decreto por el que se declara como Área Natural Protegida, con el carácter de parque nacional la región conocida como Revillagigedo, localizada en el Pacífico Mexicano. (D.O.F.27-XI-2017).
- Decreto por el que se aprueba el Plan Nacional de Desarrollo 2019-2024. (D.O.F. 12-VII-2019).
- Decreto por el que se aprueba el Programa Sectorial de Medio Ambiente y Recursos Naturales 2020-2024. (D.O.F. 7-VII-2020).
- Decreto por el que se aprueba el Programa Especial de Cambio Climático 2021-2024. (D.O.F. 8-XI-2021).
- Decreto de Presupuesto de Egresos de la Federación para el ejercicio fiscal que corresponda.

ACUERDOS

<p style="text-align: center;">MEDIO AMBIENTE</p> <p style="text-align: center;"><small>SECRETARÍA DE MEDIO AMBIENTE Y RECURSOS NATURALES</small></p> 	<p style="text-align: center;">MANUAL DE ORGANIZACIÓN ESPECÍFICO DE LA DIRECCIÓN REGIONAL PENÍNSULA DE BAJA CALIFORNIA Y PACÍFICO NORTE CONANP-F00.2-MOE-DRPBCPN-2022 08-03-2022</p>	 <p style="text-align: center;">CONANP</p> <p style="text-align: center;"><small>COMISIÓN NACIONAL DE ÁREAS NATURALES PROTEGIDAS</small></p>
--	--	--

- Acuerdo que tiene por objeto dotar con una categoría acorde con la legislación vigente a las superficies que fueron objeto de diversas declaratorias de Áreas Naturales Protegidas emitidas por el Ejecutivo Federal. (D.O.F. 07-VI-2000).
- Acuerdo por el que se da a conocer el resumen del Programa de Manejo de la Reserva de la Biosfera El Vizcaíno (D.O.F. 01-IX-2000).
- Acuerdo por el que se da a conocer el resumen del Programa de Manejo del Área de Protección de Flora y Fauna Islas del Golfo de California (D.O.F. 17-IV-2001).
- Acuerdo por el que se da a conocer el resumen del Programa de Manejo del Complejo Insular Espíritu Santo (D.O.F. 18-IV-2001). Modificado mediante Acuerdo (D.O.F. 24-VII-2001).
- Acuerdo mediante el cual se instruye el Reconocimiento a la Conservación de la Naturaleza (D.O.F. 27-XI-2001) Modificado mediante Acuerdo (D.O.F. 18-VII-2012).
- Acuerdo por el que se recategorizan como áreas de protección de recursos naturales, los territorios a que se refiere el Decreto Presidencial de fecha 8 de junio de 1949, publicado el 3 de agosto del mismo año. (D.O.F. 07-XI-2002).
- Acuerdo por el cual se reforma la nomenclatura de las normas oficiales mexicanas expedidas por la SEMARNAT, así como la ratificación de las mismas previas a su revisión quinquenal. (D.O.F. 23-IV-2003).
- Acuerdo por el que se da a conocer el resumen del Programa de Manejo de la Reserva de la Biosfera Sierra La Laguna (D.O.F. 19-VI-2003).
- Acuerdo por el que se establecen nueve direcciones regionales de la Comisión Nacional de Áreas Naturales Protegidas. (D.O.F. 20-VII- 2007).
- Acuerdo por el que se crea con carácter permanente la Comisión Intersecretarial para el Manejo Sustentable de Mares y Costas. (D.O.F. 13-VI-2008).
- Acuerdo por el que se da a conocer el resumen del Programa de Manejo del Parque Nacional Sierra de San Pedro Mártir (D.O.F. 05-XI-2009).
- Acuerdo por el que se da a conocer el resumen del Programa de Manejo del Parque Nacional Cabo Pulmo (D.O.F. 13-XI-2009).
- Acuerdo por el que se eliminan requisitos, se simplifican trámites y se dan a conocer formatos que aplica la Secretaría de Medio Ambiente y Recursos Naturales, en las materias que se indican. (D.O.F. 29-VI-2010).
- Acuerdo por el que se emiten las Disposiciones en las materias de Recursos Humanos y del Servicio Profesional de Carrera, así como el Manual Administrativo de Aplicación General en materia de Recursos Humanos y Organización y el Manual del Servicio Profesional de Carrera. (D.O.F. 12-VII-2010).
- Acuerdo por el que se modifica el diverso por el que se establecen las disposiciones en Materia de Recursos Materiales y Servicios Generales. (D.O.F. 16-VII-2010 y sus reformas).



<p style="text-align: center;">MEDIO AMBIENTE</p> <p style="text-align: center;"><small>SECRETARÍA DE MEDIO AMBIENTE Y RECURSOS NATURALES</small></p> 	<p style="text-align: center;">MANUAL DE ORGANIZACIÓN ESPECÍFICO DE LA DIRECCIÓN REGIONAL PENÍNSULA DE BAJA CALIFORNIA Y PACÍFICO NORTE CONANP-F00.2-MOE-DRPBCPN-2022 08-03-2022</p>	 <p style="text-align: center;">CONANP</p> <p style="text-align: center;"><small>COMISIÓN NACIONAL DE ÁREAS NATURALES PROTEGIDAS</small></p>
--	--	--

- Acuerdo por el que se expide el Manual Administrativo de Aplicación General en Materia de Adquisiciones, Arrendamientos y Servicios del Sector Público. (D.O.F. 9-VIII-2010 y sus reformas).
- Acuerdo por el que se expide el Manual Administrativo de Aplicación General en Materia de Obras Públicas y Servicios Relacionados con las Mismas. (D.O.F. 9-VIII-2010 y sus reformas).
- Acuerdo por el que se instruye a las dependencias y entidades de la Administración Pública Federal, así como a la Procuraduría General de la República a abstenerse de emitir regulación en las materias que se indican. (D.O.F. 10-VIII-2010).
- Acuerdo mediante el cual se expide la Relación única de la normatividad de la Secretaría de Medio Ambiente y Recursos Naturales (SEMARNAT) y sus Órganos Desconcentrados, con Excepción de la Comisión Nacional del Agua. (D.O.F. 10-IX-2010).
- Acuerdo por el que se da a conocer el resumen del Programa de Manejo del Parque Nacional Constitución de 1857. (D.O.F. 01-III-2011).
- Acuerdo por el que se da a conocer el resumen del Programa de Manejo de la Reserva de la Biosfera Isla Guadalupe. (D.O.F. 17-VI-2011).
- Acuerdo que modifica al diverso por el que se instruye a las dependencias y entidades de la Administración Pública Federal, así como a la Procuraduría General de la República a abstenerse de emitir regulación en las materias que se indican publicado el 10 de agosto de 2010. (D.O.F. 21-VIII-2012).
- Acuerdo por el que se expiden los formatos para la presentación de los informes finales de las actividades que se indican para facilitar el cumplimiento de los requisitos de los trámites que se señalan. (D.O.F. 09-III-2011).
- Acuerdo de creación del Comité para Prevenir y Erradicar el Hostigamiento y Acoso Sexual en el Sector Ambiental". (D.O.F. 27-VII-2012).
- Acuerdo por el que se adscriben orgánicamente las unidades administrativas a que se refiere el Reglamento Interior de la Secretaría de Medio Ambiente y Recursos Naturales. (D.O.F. 14-III-2013).
- Acuerdo por el que se da a conocer el resumen del Programa de Manejo del Área de Protección de Flora y Fauna Silvestre Valle de los Cirios. (D.O.F. 02-IV-2013).
- Acuerdo mediante el cual se delega en los servidores públicos mencionados, la facultad para autorizar las erogaciones relacionadas a la contratación de servicios por concepto de orden social, congresos, convenciones, exposiciones, seminarios, espectáculos culturales o cualquier otro tipo de foro o evento análogo que requieran efectuar las unidades administrativas y órganos desconcentrados de la Secretaría de Medio Ambiente y Recursos Naturales. (D.O.F. 03-IX-2013).

- Acuerdo mediante el cual se delega en los servidores públicos mencionados, la facultad para autorizar las erogaciones relacionadas a la contratación de servicios de consultorías, asesorías, estudios e investigaciones que requieran efectuar las unidades administrativas y órganos desconcentrados de la Secretaría de Medio Ambiente y Recursos Naturales. (D.O.F. 03-IX-2013).
- Acuerdo por el que se expide la Estrategia Nacional de Cambio Climático. (D.O.F.03-VI-2013).
- Acuerdo por el que se da a conocer el resumen del Programa de Manejo del Área Natural Protegida con la categoría de Reserva de la Biosfera la zona marina conocida como Bahía de los Ángeles, canales de Ballenas y de Salsipuedes. (D.O.F. 05-XI-2013).
- Acuerdo por el que se establecen las Reglas de Operación del Programa de Conservación para el Desarrollo Sostenible (PROCOCDES) Vigentes.
- Acuerdo por el que se da a conocer el Resumen del Programa de Manejo del Área Natural Protegida con el carácter de Santuario la porción marina conocida como Ventilillas Hidrotermales de la Cuenca de Guaymas y de la Dorsal del Pacífico Oriental. (D.O.F. 21-II-2014).
- Acuerdo por el que se da a conocer el Resumen del Programa de Manejo del Parque Nacional Zona Marina del Archipiélago de Espíritu Santo. (D.O.F. 19-I-2015).
- Acuerdo por el que se da a conocer el Resumen del Programa de Manejo del Parque Nacional Zona Marina del Archipiélago de San Lorenzo. (D.O.F. 20-I-2015).
- Acuerdo mediante el cual se aprueban las modificaciones a los lineamientos que deberán observar las dependencias y entidades de la Administración Pública Federal en la recepción, procesamiento y trámite de las solicitudes de acceso a la información gubernamental que formulen los particulares, así como en su resolución y notificación, y la entrega de la información en su caso, con exclusión de las solicitudes de acceso a datos personales y su corrección; y los lineamientos que deberán observar las dependencias y entidades de la Administración Pública Federal en la recepción, procesamiento, trámite, resolución y notificación de las solicitudes de acceso a datos personales que formulen los particulares, con exclusión de las solicitudes de corrección de dichos datos. (D.O.F. 18-VIII-2015).
- Acuerdo por el que se da a conocer el Resumen del Programa de Manejo del Área de Protección de Flora y Fauna Balandra. (D.O.F. 29-X-2015).
- Acuerdo del Consejo Nacional del Sistema Nacional de Transparencia, Acceso a la Información y Protección de Datos Personales, por el que se aprueban los Lineamientos generales en materia de clasificación y desclasificación de la información, así como para la elaboración de versiones públicas. (D. O. F. 15-IV-2016).
- Acuerdo mediante el cual el Instituto Nacional de Transparencia, Acceso a la Información y Protección de Datos Personales, aprueba el padrón de sujetos obligados del ámbito federal,

en términos de la Ley General de Transparencia y Acceso a la Información Pública. (D.O.F. 04-V-2016).

- Acuerdo del Consejo Nacional del Sistema Nacional de Transparencia, Acceso a la Información Pública y Protección de Datos Personales, por el que se aprueban los Lineamientos técnicos generales para la publicación, homologación y estandarización de la información de las obligaciones establecidas en el título quinto y en la fracción IV del artículo 31 de la Ley General de Transparencia y Acceso a la Información Pública, que deben de difundir los sujetos obligados en los portales de Internet y en la Plataforma Nacional de Transparencia. (D.O.F. 04-V-2016 y sus reformas).
- Acuerdo por el que se da a conocer el Resumen del Programa de Manejo de la Reserva de la Biosfera Complejo Lagunar Ojo de Liebre (D.O.F. 08-VIII-2016).
- Acuerdo por el que se emiten las Disposiciones y el Manual Administrativo de Aplicación General en Materia de Control Interno. (D.O.F. 3-XI-2016 y sus reformas).
- Acuerdo que tiene por objeto emitir las Disposiciones Generales en las materias de Archivos y de Gobierno Abierto para la Administración Pública Federal y su Anexo Único. (D.O.F. 15-V-2017 y sus reformas).
- Acuerdo por el se modifican los Artículos Segundo, Tercero y se adiciona el Artículo Segundo Bis, del Acuerdo por que se establecen nueve direcciones regionales de la Comisión Nacional de Áreas Naturales Protegidas, publicado el 20 de julio de 2007” (D.O.F. 22-V-2017)
- Nota Aclaratoria al Acuerdo por el se modifican los Artículos Segundo, Tercero y se adiciona el Artículo Segundo Bis, del Acuerdo por que se establecen nueve direcciones regionales de la Comisión Nacional de Áreas Naturales Protegidas, publicado el 20 de julio de 2007, publicado el 22 de mayo de 2017, (D.O.F. 20-X-2017)
- Acuerdo por el se dan a conocer las medidas de simplificación administrativa y se expiden los formatos de los trámites a cargo de la Comisión Nacional de Áreas Naturales Protegidas en las materias que se indican (D.O.F. 31-V-2018).
- Acuerdo por el que se da a conocer el resumen del Programa de Manejo del Área Natural Protegida con la Categoría de Reserva de la Biosfera Pacífico Mexicano Profundo. (D.O.F. 05-VI-2018)
- Acuerdo por el que se da a conocer el resumen del Programa de Manejo del Área Natural Protegida con la categoría de Parque Nacional Revillagigedo. (D.O.F. 30-XI-2018).
- Acuerdo por el que se emite el Código de Ética de las personas servidoras públicas del Gobierno Federal. (D.O.F. 05-II-2019 y sus reformas).
- Acuerdo por el que se da a conocer el resumen del Programa de Manejo del Parque Nacional Bahía de Loreto. (D.O.F. 23-IV-2019).

	<p>MANUAL DE ORGANIZACIÓN ESPECÍFICO DE LA DIRECCIÓN REGIONAL PENÍNSULA DE BAJA CALIFORNIA Y PACÍFICO NORTE CONANP-F00.2-MOE-DRPBCPN-2022 08-03-2022</p>	
---	--	---



- Acuerdo por el que se dan a conocer las medidas de simplificación administrativa y se modifican los formatos de los trámites que se indican. (D.O.F 05- VIII-2020).
- Acuerdo por el que se dan a conocer las medidas de simplificación administrativa y se modifican los formatos de los trámites que se indican a cargo de la Comisión Nacional de Áreas Naturales Protegidas (D.O.F. 26-XI-20).

ACUERDOS DE ÁREAS DE REFUGIO DE VIDA SILVESTRE

- Acuerdo por el que se establece el área de refugio para la tortuga amarilla (*Caretta caretta*) en el Golfo de Ulloa en Baja California Sur. (D.O.F. 05-IV-2018)
- Acuerdo por el que se establece con el nombre de Bahía de La Paz en el Área de Refugio para la protección de la especie que se indica, la porción del mar territorial que se señala localizada en el Estado de Baja California Sur. (D.O.F 29-XI-2018)

ACUERDOS DE TERRENOS NACIONALES:



- Acuerdo por el que se pone a disposición de la Secretaría de Medio Ambiente y Recursos Naturales, por conducto de la Comisión Nacional de Áreas Naturales Protegidas, para su administración, los terrenos nacionales denominados Polígono Norte y Polígono Sur, ubicados en el Municipio de Ensenada, Estado de Baja California, con superficies de 30,217-90-05.16 y 5,369-99-13.40 hectáreas, respectivamente. (D.O.F. 30-IV-2010).
- Acuerdo por el que la Secretaría de la Reforma Agraria pone a disposición de la Secretaría de Medio Ambiente y Recursos Naturales, por conducto de la Comisión Nacional de Áreas Naturales Protegidas, para su administración, los terrenos nacionales denominados: Terrenos Nacionales 1, Terrenos Nacionales 2, Terrenos Nacionales 3 y Terrenos Nacionales 4, ubicados en el Municipio de Mulegé, Estado de Baja California Sur, con superficies de 32,693-75-56, 1,477-67-76, 6,374-90-90 y 80,550-29-82 hectáreas, respectivamente. (D.O.F. 11-XI-2010).
- Acuerdo por el que la Secretaría de la Reforma Agraria pone a disposición de la Secretaría de Medio Ambiente y Recursos Naturales, por conducto de la Comisión Nacional de Áreas Naturales Protegidas, para su administración, el terreno nacional denominado Sierra de San Pedro Mártir, ubicado en el Municipio de Ensenada, Estado de Baja California, con una superficie de 51,813-69-31.32 hectáreas. (D.O.F. 27-I-2011).
- Acuerdo por el que la Secretaría de la Reforma Agraria pone a disposición de la Secretaría de Medio Ambiente y Recursos Naturales, por conducto de la Comisión Nacional de Áreas Naturales Protegidas, para su administración, el terreno nacional denominado: Parque Nacional Constitución de 1857, ubicado en el Municipio de Ensenada, Estado de Baja California, con una superficie de 5,030-18-36 hectáreas. (D.O.F. 24-II-2011).

 <p>MEDIO AMBIENTE SECRETARÍA DE MEDIO AMBIENTE Y RECURSOS NATURALES</p>	<p>MANUAL DE ORGANIZACIÓN ESPECÍFICO DE LA DIRECCIÓN REGIONAL PENÍNSULA DE BAJA CALIFORNIA Y PACÍFICO NORTE CONANP-F00.2-MOE-DRPBCPN-2022 08-03-2022</p>	 <p>CONANP COMISIÓN NACIONAL DE ÁREAS NATURALES PROTEGIDAS</p>
--	--	--

- Acuerdo de puesta a disposición a favor de la Secretaría de Medio Ambiente y Recursos Naturales, a través de la Comisión Nacional de Áreas Naturales Protegidas, para su administración, del predio denominado Jesús María, Municipio de La Paz, Estado de Baja California Sur. (D.O.F. 09- VII-2019).
- Acuerdo por el que se pone a disposición de la Secretaría de Medio Ambiente y Recursos Naturales a través de la Comisión Nacional de Áreas Naturales Protegidas para su administración, el predio denominado El Encantado, Municipio de La Paz, Estado de Baja California Sur. (D.O.F. 12- IX-2019).

ACUERDOS DE DESTINO DE ZONA FEDERAL MARÍTIMO TERRESTRE



- Acuerdo por el que se destina al servicio de la Secretaría de Medio Ambiente y Recursos Naturales, la superficie de 8,374.04 m² de zona federal marítimo terrestre, localizada en la Bahía de Los Ángeles, Municipio de Ensenada, Estado de Baja California, con el objeto de utilizarla para la construcción de una estación de campo para el fortalecimiento de las actividades de la Dirección de la Zona de Reserva y Refugio de las Aves Migratorias y Fauna Silvestre de las Islas del Golfo de California. (D.O.F. 02-VIII-2001).
- Acuerdo por el que se destina al servicio de la Comisión Nacional de Áreas Naturales Protegidas, la superficie de 29,608.70 metros cuadrados de zona federal marítimo terrestre, ubicada en Bahía de la Paz, Balandra, en el Municipio de La Paz, Baja California Sur, con el objeto de que la utilice para uso de protección. (D.O.F. 09-II-2011).
- Acuerdo por el que se destina a la Comisión Nacional de Áreas Naturales Protegidas, la superficie de 27,265.48 metros cuadrados de zona federal marítimo terrestre, ubicada en Bahía de La Paz, Balandra, en el Municipio de La Paz, Baja California Sur, con el objeto de que la utilice para uso de protección. (D.O.F. 09-II-2011).
- Acuerdo por el que se destina al servicio de la Comisión Nacional de Áreas Naturales Protegidas, la superficie de 9,232.10 metros cuadrados de zona federal marítimo terrestre, ubicada en Bahía de Balandra, en el Municipio de La Paz, Baja California Sur, con el objeto de que la utilice para uso de protección. (D.O.F. 09-II-2011).
- Acuerdo por el que se destina al servicio de la Comisión Nacional de Áreas Naturales Protegidas, la superficie de 1,401,703.92 metros cuadrados, de zona federal marítimo terrestre ubicada en la localidad de Laguna San Ignacio, Municipio de Mulegé, Baja California Sur, con el objeto de que la utilice para protección y conservación ambiental. (D.O.F. 11-II-2011).
- Acuerdo por el que se destina al servicio de la Comisión Nacional de Áreas Naturales Protegidas la superficie de 3,753.10 metros cuadrados, de zona federal marítimo terrestre, ubicada en Bahía de la Paz, Balandra, en el Municipio de La Paz, Baja California Sur, con el objeto de que la utilice para protección. (D.O.F. 02-III-2011).

<p style="text-align: center;">MEDIO AMBIENTE</p> <p style="text-align: center;"><small>SECRETARÍA DE MEDIO AMBIENTE Y RECURSOS NATURALES</small></p> 	<p style="text-align: center;">MANUAL DE ORGANIZACIÓN ESPECÍFICO DE LA DIRECCIÓN REGIONAL PENÍNSULA DE BAJA CALIFORNIA Y PACÍFICO NORTE CONANP-F00.2-MOE-DRPBCPN-2022 08-03-2022</p>	 <p style="text-align: center;">CONANP</p> <p style="text-align: center;"><small>COMISIÓN NACIONAL DE ÁREAS NATURALES PROTEGIDAS</small></p>
--	--	--

- Acuerdo por el cual se destina al servicio de la Comisión Nacional de Áreas Naturales Protegidas la superficie de 2,928.48 metros cuadrados, de zona federal marítimo terrestre, ubicada en Bahía de la Paz, Balandra, en el Municipio de La Paz, Baja California Sur, con el objeto de que la utilice para protección. (D.O.F. 02-III-2011).
- Acuerdo por el que se destina al servicio de la Comisión Nacional de Áreas Naturales Protegidas la superficie de 10,186.83 metros cuadrados, de zona federal marítimo terrestre, ubicada en Bahía de Balandra, en el Municipio de La Paz, Baja California Sur, con el objeto de que la utilice para protección. (D.O.F. 02-III-2011).
- Acuerdo por el que se destina al servicio de la Comisión Nacional de Áreas Naturales Protegidas la superficie de 16,302.83 metros cuadrados, de zona federal marítimo terrestre, ubicada en el lugar conocido como Bahía Asunción, Municipio de Mulegé, Baja California Sur, para uso de protección. (D.O.F. 02-III-2011).
- Acuerdo por el que se destina al servicio de la Comisión Nacional de Áreas Naturales Protegidas, la superficie de 8,408.32 metros cuadrados, de zona federal marítimo terrestre, ubicada en Bahía de la Paz, Balandra, en el Municipio de La Paz, Baja California Sur, con el objeto de que la use de protección. (D.O.F. 28-III-2011).
- Acuerdo por el que se destina al servicio de la Comisión Nacional de Áreas Naturales Protegidas, la superficie de 80,072.28 metros cuadrados, de zona federal marítimo terrestre, ubicada en Bahía de la Paz, Balandra, en el Municipio de La Paz, Baja California Sur, para uso de protección. (D.O.F. 29-III-2011).
- Acuerdo por el que se destina al servicio de la Comisión Nacional de Áreas Naturales Protegidas, la superficie de 130,507.50 metros cuadrados, de zona federal marítimo terrestre, ubicada en el lugar conocido como Bahía Asunción, Municipio de Mulegé, Estado de Baja California Sur, para uso de protección. (D.O.F. 29-III-2011).
- Acuerdo por el que se destina al servicio de la Comisión Nacional de Áreas Naturales Protegidas, la superficie de 16,302.83 metros cuadrados, de zona federal marítimo terrestre, ubicada en el lugar conocido como San Hipólito, Municipio de Mulegé, Estado de Baja California Sur, con el objeto de que la utilice para uso de protección. (D.O.F. 29-III-2011).
- Acuerdo por el que se destina al servicio de la Comisión Nacional de Áreas Naturales Protegidas, la superficie de 626,025.86 metros cuadrados, de zona federal marítimo terrestre, ubicada en el lugar conocido como Laguna San Ignacio, Municipio de Mulegé, Estado de Baja California Sur, con el objeto de que la utilice para protección. (D.O.F. 09-VI-2011).
- Acuerdo por el que se destina al servicio de la Comisión Nacional de Áreas Naturales Protegidas, la superficie de 1,220,357.60 metros cuadrados, de zona federal marítimo terrestre, ubicada en el lugar conocido como Laguna San Ignacio, Municipio de Mulegé, Estado de Baja California Sur, con objeto de que la utilice para protección. (D.O.F. 10-VI-2011).

- Acuerdo por el que se destina al servicio de la Comisión Nacional de Áreas Naturales Protegidas, la superficie de 98,933.47 metros cuadrados, de zona federal marítimo terrestre, ubicada en el lugar conocido como Bahía Asunción, Municipio de Mulegé, Estado de Baja California Sur, con el objeto de que la utilice para protección. (D.O.F. 13-VI-2011).
- Acuerdo por el que se destina al servicio de la Comisión Nacional de Áreas Naturales Protegidas, la superficie de 16,588.93 metros cuadrados, de zona federal marítimo terrestre, ubicada en el lugar conocido como Bahía San Hipólito, Municipio de Mulegé, Estado de Baja California Sur, con el objeto de que la utilice para protección. (D.O.F. 13-VI-2011).
- Acuerdo por el que se destina al servicio de la Comisión Nacional de Áreas Naturales Protegidas, la superficie de 23,071.09 metros cuadrados, de zona federal marítimo terrestre, ubicada en Bahía Asunción, Municipio de Mulegé, Baja California Sur, con el objeto de que la utilice para protección. (D.O.F. 15-VI-2011).
- Acuerdo mediante el cual se destina al servicio de la Comisión Nacional de Áreas Naturales Protegidas, la superficie de 120,400.82 metros cuadrados, de zona federal marítimo terrestre, ubicada en el lugar conocido como Bahía Topolobampo, Isla El Maviri, Municipio de Ahome, en el Estado de Sinaloa, para uso de protección. (D.O.F. 20-VII-2011).
- Acuerdo por el que se destina al servicio de la Comisión Nacional de Áreas Naturales Protegidas, la superficie de 96,309.50 metros cuadrados, de zona federal marítimo terrestre, ubicada en el lugar conocido como El Delgadito, Municipio de Mulegé, Estado de Baja California Sur, con el objeto de que la utilice para protección. (D.O.F. 22-VII-2011).
- Acuerdo por el que se destina al servicio de la Comisión Nacional de Áreas Naturales Protegidas, la superficie de 217,343.04 metros cuadrados, de zona federal marítimo terrestre, ubicada en el lugar conocido como La Bocana, Municipio de Mulegé, Estado de Baja California Sur, con el objeto de que la utilice para protección. (D.O.F. 25-VII-2011).
- Acuerdo por el que se destina al servicio de la Comisión Nacional de Áreas Naturales Protegidas, la superficie de 188,886.15 metros cuadrados, de zona federal marítimo terrestre, ubicada en el lugar conocido como Bahía Asunción, Municipio de Mulegé, Estado de Baja California Sur, con el objeto de que la utilice para protección. (D.O.F. 26-VII-2011).
- Acuerdo por el que se destina al servicio de la Comisión Nacional de Áreas Naturales Protegidas, la superficie de 211,788.74 metros cuadrados, de zona federal marítimo terrestre, ubicada en el lugar conocido como Bahía Asunción, Municipio de Mulegé, Estado de Baja California Sur, con el objeto de que utilice para protección. (D.O.F. 29-III-2011).
- Acuerdo por el que se destina al servicio de la Comisión Nacional de Áreas Naturales Protegidas, la superficie de 565,147.59 metros cuadrados, de zona federal marítimo terrestre, ubicada en el lugar conocido como Bahía San Hipólito, Municipio de Mulegé, Estado de Baja California Sur, con el objetivo de que la utilice para protección. (D.O.F. 31-VIII-2011).

- Acuerdo por el que se destina al servicio de la Comisión Nacional de Áreas Naturales Protegidas, la superficie de 4,909.59 metros cuadrados, de zona federal marítimo terrestre, ubicada en Bahía de la Paz, Balandra, Municipio de La Paz, Estado de Baja California Sur, con el objeto de que la utilice para protección. (D.O.F. 11-XI-2011).
- Acuerdo por el que se destina al servicio de la Comisión Nacional de Áreas Naturales Protegidas, la superficie de 24,896.55 metros cuadrados, de zona federal marítimo terrestre, ubicada en el lugar conocido como Bahía San Hipólito, Municipio de Mulegé, Estado de Baja California Sur. (D.O.F. 23-XI-2011).
- Acuerdo por el que se destina al servicio de la Comisión Nacional de Áreas Naturales Protegidas, la superficie de 30,459.44 metros cuadrados, de zona federal marítimo terrestre, ubicada en Polígono Manglar Norte 2, Bahía de la Paz, Municipio de La Paz, Estado de Baja California Sur, para uso de protección. (D.O.F. 22-III-2012).
- Acuerdo por el que se destina al servicio de la Comisión Nacional de Áreas Naturales Protegidas, la superficie de 1,858.651.93 metros cuadrados de zona federal marítimo terrestre, ubicada en la Laguna de San Ignacio 2, localidad Laguna de San Ignacio, Municipio de Mulegé, Estado de Baja California Sur, con objeto de que se utilice para protección. (D.O.F. 07-VI-2012).
- Acuerdo por el que se destina al servicio de la Comisión Nacional de Áreas Naturales Protegidas la superficie de 48,996.70 metros cuadrados de zona federal marítimo terrestre, ubicada en el sitio conocido como Humedal Sudoeste, en Bahía de San Quintín, Municipio de Ensenada, Estado de Baja California, con objeto de que se utilice para protección. (D.O.F. 03-X-2012).
- Acuerdo por el que se destina al servicio de la Comisión Nacional de Áreas Naturales Protegidas la superficie de 380,829.23 metros cuadrados de zona federal marítimo terrestre, localizada en la Isla Espíritu Santo e Isla Partida, Municipio de La Paz, Estado de Baja California Sur, para protección. (D.O.F. 04-X-2012).
- Acuerdo por el que se destina al servicio de la Comisión Nacional de Áreas Naturales Protegidas, la superficie de 32,312.35 metros cuadrados de zona federal marítimo terrestre, ubicada en Bahía de La Paz, Balandra, polígono Merito 2, Municipio de La Paz, Estado de Baja California Sur, con objeto de que se utilice para protección. (D.O.F. 13-VIII-2014).
- Acuerdo por el que se destina al servicio de la Comisión Nacional de Áreas Naturales Protegidas, la superficie de 43,028.42 metros cuadrados de zona federal marítimo terrestre, ubicada en Bahía Asunción, Municipio de Mulegé, Estado de Baja California Sur, con objeto de que se utilice para protección. (D.O.F. 13-VIII-2014).
- Acuerdo por el que se destina al servicio de la Comisión Nacional de Áreas Naturales Protegidas, la superficie de 20,420.30 metros cuadrados de zona federal marítimo terrestre, ubicada en Playa Chopitos, localidad Cabo Pulmo, Municipio de Los Cabos, Estado de Baja

<p style="text-align: center;">MEDIO AMBIENTE</p> <p style="text-align: center;"><small>SECRETARÍA DE MEDIO AMBIENTE Y RECURSOS NATURALES</small></p> 	<p style="text-align: center;">MANUAL DE ORGANIZACIÓN ESPECÍFICO DE LA DIRECCIÓN REGIONAL PENÍNSULA DE BAJA CALIFORNIA Y PACÍFICO NORTE CONANP-F00.2-MOE-DRPBCPN-2022 08-03-2022</p>	 <p style="text-align: center;">CONANP</p> <p style="text-align: center;"><small>COMISIÓN NACIONAL DE ÁREAS NATURALES PROTEGIDAS</small></p>
--	--	--

California Sur, con objeto de que se utilice para protección y conservación de los recursos naturales. (D.O.F. 28-XI-2014).



- Acuerdo por el que se destina al servicio de la Comisión Nacional de Áreas Naturales Protegidas, la superficie de 13,748.49 metros cuadrados de zona federal marítimo terrestre, ubicada en Playa Pulmo Sur, localidad Cabo Pulmo, Municipio de Los Cabos, Estado de Baja California Sur, con objeto de que se utilice para protección y conservación de los recursos naturales. (D.O.F. 28-XI-2014).
- Acuerdo por el que se destina al servicio de la Comisión Nacional de Áreas Naturales Protegidas, la superficie de 22,433.18 metros cuadrados de zona federal marítimo terrestre, ubicada en Playa Tinajas, localidad Cabo Pulmo, Municipio de Los Cabos, Estado de Baja California Sur, con objeto de que se utilice para protección y conservación de los recursos naturales. (D.O.F. 03-XII-2014).
- Acuerdo por el que se destina al servicio de la Comisión Nacional de Áreas Naturales Protegidas, la superficie de 52,531.05 metros cuadrados de zona federal marítimo terrestre, ubicada en El Playón, entre Bahía Tortugas y Punta Rompiente, Municipio de Mulegé, Estado de Baja California Sur, con objeto de que se utilice para protección. (D.O.F. 04-XII-2014).
- Acuerdo por el que se destina al servicio de la Comisión Nacional de Áreas Naturales Protegidas, la superficie de 7,213.20 metros cuadrados de zona federal marítimo terrestre, ubicada en el lugar conocido como Playa Arbolitos, localidad de Cabo Pulmo, Municipio de Los Cabos, Estado de Baja California Sur, con objeto de que se utilice para protección. (D.O.F. 04-XII-2014).
- Acuerdo por el que se destina al servicio de la Comisión Nacional de Áreas Naturales Protegidas, la superficie de 68,441.66 metros cuadrados de zona federal marítimo terrestre, ubicada en Playa Frailes, localidad Cabo Pulmo, Municipio de Los Cabos, Estado de Baja California Sur, con objeto de que se utilice para protección y conservación de los recursos naturales (D.O.F 01-XII-2014).
- Acuerdo por el que se destina al servicio de la Comisión Nacional de Áreas Naturales Protegidas, la superficie de 75,323.321 metros cuadrados de zona federal marítimo terrestre, ubicada en Humedal Panteón Inglés Sur, Bahía de San Quintín, Municipio de Ensenada, Estado de Baja California, con objeto de que se utilice para protección (D.O.F. 08-XII-2014).
- Acuerdo por el que se destina al servicio de la Comisión Nacional de Áreas Naturales Protegidas, la superficie de 96,364.860 metros cuadrados de zona federal marítimo terrestre, ubicada en la Isla Monserrat, Municipio de Loreto, Estado de Baja California Sur, con objeto de que se utilice para protección (D.O.F. 08-XII-2014).
- Acuerdo por el que se destina al servicio de la Comisión Nacional de Áreas Naturales Protegidas, la superficie de 49,313.000 metros cuadrados de zona federal marítimo terrestre,

ubicada en la Isla Danzante, Municipio de Loreto, Estado de Baja California Sur, para uso de protección. (D.O.F. 10-XII-2014).

- Acuerdo por el que se destina al servicio de la Comisión Nacional de Áreas Naturales Protegidas, la superficie de 8,397.29 metros cuadrados, de zona federal marítimo terrestre, ubicada en Playa El Divorcio, localidad Cabo San Lucas, Municipio de Los Cabos, Estado de Baja California Sur, con objeto de que se utilice para uso de protección y conservación de los recursos naturales. (D.O.F. 10-XII-2014).
- Acuerdo por el que se destina al servicio de la Comisión Nacional de Áreas Naturales Protegidas, la superficie de 47,759.37 metros cuadrados de zona federal marítimo terrestre, ubicada en Playa Gavilanes, localidad de Cabo Pulmo, Municipio de Los Cabos, Estado de Baja California Sur, con objeto de que se utilice para protección. (D.O.F. 10-XII-2014).
- Acuerdo por el que se destina al servicio de la Comisión Nacional de Áreas Naturales Protegidas, la superficie de 149,789.088 metros cuadrados de zona federal marítimo terrestre, ubicada en la Isla Coronados, Municipio de Loreto, Estado de Baja California Sur, para uso de protección (D.O.F. 09-XII-2014).
- Acuerdo por el que se destina al servicio de la Comisión Nacional de Áreas Naturales Protegidas, la superficie de 194,288.00 metros cuadrados de zona federal marítimo terrestre, ubicada en Bahía Almejas, entre Punta Clambay y poblado Puerto Escondido, Municipio de Mulegé, Estado de Baja California Sur, para uso de protección (D.O.F. 09-XII-2014).
- Acuerdo por el que se destina al servicio de la Comisión Nacional de Áreas Naturales Protegidas, la superficie de 16,513.17 metros cuadrados de zona federal marítimo terrestre, ubicada en Bahía de San Hipólito, Municipio de Mulegé, Estado de Baja California Sur, con el objeto de que se utilice para uso de protección, vigilancia, atención y prevención de contingencias ambientales, de restauración, rehabilitación y recuperación de especies protegidas, conservación y actividades de educación ambiental (D.O.F. 02-IX-2015).
- Acuerdo por el que se destina al servicio de la Comisión Nacional de Áreas Naturales Protegidas, la superficie de 1 666,271.14 metros cuadrados de zona federal marítimo terrestre, ubicada en el denominado Segmento 7, localizada en el Puerto Adolfo López Mateos, Municipio de Comondú, Estado de Baja California Sur, para uso de protección (D.O.F. 04-XII-2015).
- Acuerdo por el que se destina al servicio de la Comisión Nacional de Áreas Naturales Protegidas, la superficie de 61,751.71 metros cuadrados de zona federal marítimo terrestre y terrenos ganados al mar, ubicada en Bahía de San Quintín, Panteón Inglés Norte, Municipio de Ensenada, Estado de Baja California, para uso de protección (D.O.F. 23-XII-2015).
- Acuerdo por el que se destina al servicio de la Comisión Nacional de Áreas Naturales Protegidas, la superficie de 51,168.4610 metros cuadrados de zona federal marítimo terrestre,

ubicada en Bahía de San Quintín, Punta Azufre, Municipio de Ensenada, Estado de Baja California, para uso de protección (D.O.F. 23-XII-2015).

- Acuerdo por el que se destina al servicio de la Comisión Nacional de Áreas Naturales Protegidas, la superficie de 164,252.95 metros cuadrados de zona federal marítimo terrestre, ubicada en Estero Zacatecas, El Mogote, Municipio de La Paz, Estado de Baja California Sur, con el objeto de que se utilice para uso de protección, vigilancia, atención y prevención de contingencias ambientales, de restauración y saneamiento ecológico, de recuperación de especies protegidas, de actividades de educación ambiental, difusión y capacitación a la población local, orientada a la conservación de los valores ambientales de la zona (D.O.F. 23-XII-2015).
- Acuerdo por el que se destina al servicio de la Comisión Nacional de Áreas Naturales Protegidas, la superficie de 1'147,245.88 metros cuadrados de zona federal marítimo terrestre, denominada Segmento 8, localizada en el Puerto Adolfo López Mateos, Municipio de Comondú, Estado de Baja California Sur, para uso de protección (D.O.F. 23-XII-2015).
- Acuerdo mediante el cual se destina al servicio de la Comisión Nacional de Áreas Naturales Protegidas, la superficie de 152,425.84 metros cuadrados de zona federal marítimo terrestre, ubicada en Isla Del Carmen, Municipio de Loreto, Estado de Baja California Sur, para uso de protección (D.O.F. 15-I-2016).
- Acuerdo por el que destina al servicio de la Comisión Nacional de Áreas Naturales Protegidas, la superficie de 173,395.95 metros cuadrados de zona federal marítimo terrestre, ubicada en Bahía Tortugas, entre Punta Clambay y Bahía de Tortugas, Municipio de Mulegé, Estado de Baja California Sur, para uso de protección (D.O.F. 18-I-2016).
- Acuerdo por el que se destina al servicio de la Comisión Nacional de Áreas Naturales Protegidas, la superficie de 54,980.3000 metros cuadrados de zona federal marítimo terrestre, ubicada en Bahía de Loreto, Municipio de Loreto, Estado de Baja California Sur, para uso de protección (D.O.F. 26-I-2016).
- Acuerdo por el que se destina al servicio de la Comisión Nacional de Áreas Naturales Protegidas, la superficie de 6,987.43 metros cuadrados de zona federal marítimo terrestre, ubicada en Playa Miramar, Cabo Pulmo, Municipio de Los Cabos, Estado de Baja California Sur, para uso de protección, vigilancia de los recursos naturales, atención y prevención de contingencias ambientales, de restauración ecológica, saneamiento, recuperación de especies protegidas y actividades de cultura ambiental (D.O.F. 26-II-2016).
- Acuerdo por el que se destina al servicio de la Comisión Nacional de Áreas Naturales Protegidas, la superficie de 1'071,896.76 metros cuadrados de zona federal marítimo terrestre, ubicada en el lugar conocido como Isla Magdalena, Puerto Adolfo López Mateos, Municipio de Comondú, Estado de Baja California Sur, para uso de protección (D.O.F. 29-VI-2016).

 <p>MEDIO AMBIENTE SECRETARÍA DE MEDIO AMBIENTE Y RECURSOS NATURALES</p>	<p>MANUAL DE ORGANIZACIÓN ESPECÍFICO DE LA DIRECCIÓN REGIONAL PENÍNSULA DE BAJA CALIFORNIA Y PACÍFICO NORTE CONANP-F00.2-MOE-DRPBCPN-2022 08-03-2022</p>	 <p>CONANP COMISIÓN NACIONAL DE ÁREAS NATURALES PROTEGIDAS</p>
--	--	--

- Acuerdo por el que se destina al servicio de la Comisión Nacional de Áreas Naturales Protegidas, la superficie de 8,421.68 metros cuadrados de zona federal marítimo terrestre, ubicada en Humedal Arco Central, Bahía de San Quintín, Municipio de Ensenada, Estado de Baja California, para uso de protección (D.O.F. 29-VI-2016).
- Acuerdo por el que se destina al servicio de la Comisión Nacional de Áreas Naturales Protegidas, la superficie de 1'340,074.38 metros cuadrados de zona federal marítimo terrestre, denominada Segmento 3, localizada en el Puerto Adolfo López Mateos, Bahía Magdalena, Municipio de Comondú, Estado de Baja California Sur, para uso de protección (D.O.F. 29-VI-2016).
- Acuerdo por el que se destina al servicio de la Comisión Nacional de Áreas Naturales Protegidas, la superficie de 516,563.00 metros cuadrados de zona federal marítimo terrestre del Estero El Cardón, Segmento El Dátil, ubicada en la Reserva de la Biosfera El Vizcaíno, Municipio de Mulegé, Estado de Baja California Sur, para uso de protección (D.O.F. 29-VI-2016).
- Acuerdo por el que se destina al servicio de la Comisión Nacional de Áreas Naturales Protegidas, la superficie de 1'5011,730.735 metros cuadrados de playa marítima (zona inundable), ubicada en el lugar conocido como Manglar Bahía Magdalena, Puerto San Carlos, Municipio de Comondú, Estado de Baja California Sur (D.O.F. 30-VI-2016)
- Acuerdo por el que se destina al servicio de la Comisión Nacional de Áreas Naturales Protegidas, la superficie de 815,205.92 metros cuadrados de zona federal marítimo terrestre, denominada Segmento 4, ubicada en Puerto San Carlos, Municipio de Comondú, Estado de Baja California Sur (D.O.F. 30-VI-2016).
- Acuerdo por el que se destina al servicio de la Comisión Nacional de Áreas Naturales Protegidas, la superficie de 700,430.31 metros cuadrados de zona federal marítimo terrestre, ubicada en el lugar conocido como Puerto Adolfo López Mateos, Segmento 6, Municipio de Comondú, Estado de Baja California Sur, para uso de protección (01-VII-2016).
- Acuerdo por el que se destina al servicio de la Comisión Nacional de Áreas Naturales Protegidas, la superficie de 99,593.73 metros cuadrados de zona federal marítimo terrestre, ubicada en el lugar conocido como El Mogote, Municipio de La Paz, Estado de Baja California Sur, para uso de protección, mantenimiento del estado natural de la superficie y la realización de actividades inherentes para su conservación (01-VII-2016).
- Acuerdo por el que se destina al servicio de la Comisión Nacional de Áreas Naturales Protegidas, la superficie de 174,580.93 metros cuadrados de zona federal marítimo terrestre, ubicada en Bahía de San Quintín, Humedal San Simón, Municipio de Ensenada, Estado de Baja California, para uso de protección (01-VII-2016).
- Acuerdo por el que se destina al servicio de la Comisión Nacional de Áreas Naturales Protegidas, la superficie de 225,559.99 metros cuadrados de zona federal marítimo terrestre,

ubicada en el lugar conocido como campamento pesquero Delgadito I, Estero de San Juan, Municipio de Mulegé, Estado de Baja California Sur, para uso de protección (D.O.F. 04-VII-2016).

- Acuerdo por el que se destina al servicio de la Comisión Nacional de Áreas Naturales Protegidas, la superficie de 56,678.875 metros cuadrados de zona federal marítimo terrestre, ubicada en Isla Catalana, Municipio de Loreto, Estado de Baja California Sur, para uso de protección (D.O.F. 04-VII-2016).
- Acuerdo por el que se destina al servicio de la Comisión Nacional de Áreas Naturales Protegidas, la superficie de 18,704.728 metros cuadrados de zona federal marítimo terrestre, ubicada en Cabo Pulmo, Municipio de Los Cabos, Estado de Baja California Sur, para uso de protección (D.O.F. 04-VII-2016).
- Acuerdo por el que se destina al servicio de la Comisión Nacional de Áreas Naturales Protegidas, la superficie de 45,256.88 metros cuadrados de zona federal marítimo terrestre, ubicada en Playa Piedra Bola, localidad de Cabo Pulmo, Municipio de Los Cabos, Estado de Baja California Sur, para uso de protección (D.O.F. 04-VII-2016).
- Acuerdo por el que se destina al servicio de la Comisión Nacional de Áreas Naturales Protegidas, la superficie de 15,610.70 metros cuadrados de zona federal marítimo terrestre, ubicada en Playa Arroyo Los Tesos, Cabo Pulmo, Municipio de Los Cabos, Estado de Baja California Sur, para uso de protección, vigilancia, atención y prevención de contingencias ambientales, de restauración ecológica, saneamiento, recuperación de especies protegidas, actividades de cultura ambiental, difusión y capacitación (D.O.F. 04-VII-2016).
- Acuerdo por el que se destina al servicio de la Comisión Nacional de Áreas Naturales Protegidas, la superficie de 252,571.00 metros cuadrados de zona federal marítimo terrestre, ubicada en Bahía de San Quintín, Municipio de Ensenada, Baja California, para uso de protección (D.O.F. 05-VII-2016).
- Acuerdo por el que se destina al servicio de la Comisión Nacional de Áreas Naturales Protegidas, la superficie de 259,333.98 metros cuadrados de zona federal marítimo terrestre, ubicada en Playa San Quintín, Municipio de Ensenada, Baja California, para uso de protección (D.O.F. 05-VII-2016).
- Acuerdo por el que se destina al servicio de la Comisión Nacional de Áreas Naturales Protegidas, la superficie de 87,953.36 metros cuadrados de zona federal marítimo terrestre, denominada El Mogote, ubicada en el Municipio de La Paz, Estado de Baja California Sur, para uso de protección (D.O.F. 07-VII-2016).
- Acuerdo por el que se destina al servicio de la Comisión Nacional de Áreas Naturales Protegidas, la superficie de 41,082.48 metros cuadrados de zona federal marítimo terrestre, denominada Playa Barracas, Cabo Pulmo, Municipio de Los Cabos, para uso de protección, vigilancia de los recursos naturales, atención y prevención de contingencias ambientales,

restauración ecológica y saneamiento, recuperación de especies protegidas, así como actividades de cultura ambiental. (D.O.F 14- IX-2016).

- Acuerdo por el que se destina al servicio de la Comisión Nacional de Áreas Naturales Protegidas, la superficie de 123,598.95 metros cuadrados de zona federal marítimo terrestre, denominada Monte Cenizo, Bahía de San Quintín, Municipio de Ensenada, Baja California, para uso de protección y conservación de los recursos naturales. (D.O.F. 14-IX-2016).
- Acuerdo por el que se destina al servicio de la Comisión Nacional de Áreas Naturales Protegidas, la superficie de 405,120.00 metros cuadrados de zona federal marítimo terrestre, denominada estero El Coyote, Punta Abreojos, Municipio de Mulegé, Estado de Baja California Sur, para uso de protección. (D.O.F 19-IX-2016).
- Acuerdo por el que se destina al servicio de la Comisión Nacional de Áreas Naturales Protegidas, la superficie de 2,266.17 metros cuadrados de zona federal marítimo terrestre, denominada como Playa El Amor, Municipio de Los Cabos, Baja California Sur, para uso de protección. (D.O.F. 19- IX-2016).
- Acuerdo por el que se destina al servicio de la Comisión Nacional de Áreas Naturales Protegidas, la superficie de 403,494.00 de playa marítima (zona inundable), denominada El Conchalito, Municipio de La Paz, Baja California Sur, para uso de protección. (D.O.F. 27-IX-2016).
- Acuerdo por el que destina al servicio de la Comisión Nacional de Áreas Naturales Protegidas, la superficie de 962,626.49 metros cuadrados de zona federal marítimo terrestre, denominada Isla Creciente, Puerto Chale, Municipio de La Paz, para uso de protección. (D.O.F. 28-IX-2016).
- Acuerdo por el que se destina al servicio de la comisión nacional de áreas naturales protegidas, la superficie de 131,630.79 metros cuadrados de zona federal marítimo terrestre, ubicada en el lugar conocido como barra mazo exterior, bahía de san quintín,
- Municipio de Ensenada, Estado de Baja California, para uso de protección. (D.O.F. 31-I-2017).
- Acuerdo por el que se destina al servicio de la Comisión Nacional de Áreas Naturales Protegidas, la superficie de 884,403.22 metros cuadrados de zona federal marítimo terrestre, ubicada en Bahía de San Quintín, Municipio de Ensenada, Estado de Baja California, para uso de protección. (D.O.F. 01- II-2017).
- Acuerdo por el que se destina al servicio de la comisión nacional de áreas naturales protegidas, la superficie de 453,229.88 metros cuadrados de zona federal marítimo terrestre, ubicada en el lugar conocido como isla santo domingo, puerto adolfo lópez mateos, municipio de comondú, estado de baja california sur, para uso de protección. (D.O.F. 28- VII-2017).
- Acuerdo por el que se destina al servicio de la Comisión Nacional de Áreas Naturales Protegidas, la superficie de 600,305.33 metros cuadrados de zona federal marítimo terrestre denominada Segmento 10, ubicada en Puerto Adolfo López Mateos, Municipio de Comondú,

Estado de Baja California Sur, para uso de protección y desarrollo de actividades directamente vinculadas a mantener el estado natural de la zona federal marítimo terrestre, como actividades de investigación científica y monitoreo de los ecosistemas y sus elementos, vigilancia de los recursos naturales, de atención y prevención de contingencias ambientales, de restauración ecológica y saneamiento de playas sin el desarrollo de nueva infraestructura. (D.O.F. 27- VI-2017).

- Acuerdo por el que se destina al servicio de la comisión nacional de áreas naturales protegidas, la superficie de 625,264.25 metros cuadrados de zona federal marítimo terrestre, ubicada en bahía magdalena, segmento 5 del puerto adolfo lópez mateos, municipio de comondú, estado de baja california sur, para uso de protección. (D.O.F. 09- X-2017).
- Acuerdo por el que se destina al servicio de la Comisión Nacional de Áreas Naturales Protegidas la superficie de 166,122.53 metros cuadrados de zona federal marítimo terrestre, correspondiente a la conocida Isla Jacques Cousteau (Cerralvo), localizada frente a la costa del Municipio de La Paz, Estado de Baja California Sur, para uso de protección. (D.O.F. 17- X-2017).
- Acuerdo por el que se destina al servicio de la comisión nacional de áreas naturales protegidas la superficie de 197,478.30 metros cuadrados de zona federal marítimo terrestre, ubicada en la reserva de la biosfera bahía de los ángeles, canales de ballenas y de salsipuedes, localidad el alacrán, municipio de ensenada, estado de baja california, para uso de protección y conservación, acorde con el decreto que declara el área natural protegida con la categoría de reserva de la biosfera, la zona marina conocida como bahía de los ángeles, canales de ballenas y de salsipuedes, publicada el 5 de junio de 2007, así como del programa de manejo cuyo resumen se publicó el 5 de noviembre de 2013. (D.O.F. 18- X-2017).
- Acuerdo por el que se destina al servicio de la Comisión Nacional de Áreas Naturales Protegidas, la superficie de 305,947.42 metros cuadrados de zona federal marítimo terrestre, ubicada en el lugar conocido como Punta Azufre Oeste, Municipio de Ensenada, Estado de Baja California, para uso de protección. (D.O.F. 24- X-2017).
- Acuerdo por el que se destina al servicio de la comisión nacional de áreas naturales protegidas la superficie de 2,932,316.83 metros cuadrados de zona federal marítimo terrestre, ubicada en la laguna de san ignacio, municipio de mulegé, estado de baja california sur, para uso de protección. (D.O.F. 25- X-2017).
- Acuerdo por el que se destina al servicio de la Comisión Nacional de Áreas Naturales Protegidas la superficie de 47,305.16 metros cuadrados de zona federal marítimo terrestre, correspondiente a la Isla San Luis Gonzaga, ubicada en el Municipio de Ensenada, Estado de Baja California, para uso de protección. (D.O.F. 03- XI-2017).
- Acuerdo por el que se destina al servicio de la comisión nacional de áreas naturales protegidas, la superficie de 1,285,975.90 metros cuadrados de zona federal marítimo terrestre

correspondiente a la laguna de ojo de liebre, ubicada en los salitrales, municipio de muleg , estado de baja california sur, para uso de protecci n. (D.O.F. 07- XII-2017).

- Acuerdo por el que se destina al servicio de la Comisi n Nacional de  reas Naturales Protegidas, la superficie de 78,069.20 metros cuadrados de zona federal mar timo terrestre, conocida como Segmento 1, ubicada en Bah a de Las  nimas, Municipio de Ensenada, Estado de Baja California, para uso de protecci n vinculado con la conservaci n de la biodiversidad y el manejo sustentable de sus recursos. (D.O.F. 12- XII-2017).
- Acuerdo por el que se destina al servicio del municipio de loreto, la superficie de 2,314.633 metros cuadrados de zona federal mar timo terrestre, as  como las obras existentes, consistentes en dos edificios y una palapa, ubicada en paseo adolfo l pez mateos, colonia centro, municipio de loreto, estado de baja california sur, para uso de oficinas y recreaci n. (D.O.F. 27- II-2018).
- Acuerdo por el que se destina al servicio de la Comisi n Nacional de  reas Naturales Protegidas, la superficie de 228,592.40 metros cuadrados de zona federal mar timo terrestre, ubicada en el lugar conocido como El Rinc n, Bah a de los  ngeles, Municipio de Ensenada, Estado de Baja California, para uso de protecci n. (D.O.F. 01- III-2018).
- Acuerdo mediante el cual se destina al servicio de la comisi n nacional de  reas naturales protegidas, la superficie de 189,041.70 metros cuadrados de zona federal mar timo terrestre, ubicada en el lugar conocido como san francisquito 1, puerto de san francisquito, municipio de ensenada, estado de baja california, para uso de protecci n, vinculado con la conservaci n de la biodiversidad y el manejo sustentable de sus recursos. (D.O.F. 02- V-2018).
- Acuerdo por el que se destina al servicio de la Comisi n Nacional de  reas Naturales Protegidas, la superficie de 103,576.60 metros cuadrados de zona federal mar timo terrestre, ubicada en Bah a de los  ngeles, Municipio de Loreto, Estado de Baja California, para uso de protecci n, vinculado con la conservaci n de la biodiversidad y el manejo sustentable de sus recursos. (D.O.F. 02- V-2018).
- Acuerdo por el que se destina al servicio de la comisi n nacional de  reas naturales protegidas, la superficie de 154,935.58 metros cuadrados de zona federal mar timo terrestre, denominada segmento bah a de guadalupe, ubicada en bah a de los  ngeles, municipio de ensenada, estado de baja california, para uso de protecci n, vinculado con la conservaci n de la biodiversidad y el manejo sustentable de sus recursos. (D.O.F. 04- VI-2018).
- Acuerdo por el que se destina al servicio de la comisi n nacional de  reas naturales protegidas, la superficie de 125,886.50 metros cuadrados de zona federal mar timo terrestre, denominada segmento el faro, ubicada en bah a de los  ngeles, municipio de ensenada, estado de baja california, para uso de protecci n. (D.O.F. 04- VI-2018).
- Acuerdo por el que se destina al servicio de la comisi n nacional de  reas naturales protegidas, la superficie de 156,005.541 metros cuadrados de zona federal mar timo terrestre,



denominada segmento loreto norte, ubicada en el municipio de loreto, estado de baja california sur, para uso de protección, en el que incluye el desarrollo de actividades vinculadas a la conservación de la biodiversidad y el manejo sustentable de los recursos naturales que se localizan en el parque nacional bahía de loreto, ubicado frente a las costas del citado municipio. (D.O.F. 06- VI-2018).

- Acuerdo por el que se destina al servicio de la comisión nacional de áreas naturales protegidas, la superficie de 185,868.40 metros cuadrados de zona federal marítimo terrestre, denominada san francisquito 2, ubicada en el barril, municipio de ensenada, estado de baja california, para uso de protección. (D.O.F. 06- VI-2018).
- Acuerdo por el que se destina al servicio de la comisión nacional de áreas naturales protegidas, la superficie de 2,471.59 metros cuadrados de zona federal marítimo terrestre, ubicada en playa pelícanos, municipio de los cabos, estado de baja california sur, para uso de protección, acorde con la categoría de la que forma parte como zona de refugio submarino de flora, fauna y condiciones ecológicas del fondo en cabo san lucas, baja california sur. (D.O.F. 04- X-2018).
- Acuerdo por el que se destina al servicio de la Comisión Nacional de Áreas Naturales Protegidas, la superficie de 103,576.60 m² de zona federal marítimo terrestre, ubicada en Bahía de los Ángeles, Municipio de Ensenada, Estado de Baja California, para uso de protección, vinculado con la conservación de la biodiversidad y el manejo sustentable de sus recursos, de conformidad con el decreto que declara como Área Natural Protegida con la Categoría de Reserva de la Biosfera, la zona marina conocida como Bahía de los Ángeles, canales de Ballenas y de Salsipuedes, publicada el 5 de junio de 2007; así como del Programa de Manejo correspondiente, cuyo resumen se publicó el 5 de noviembre de 2013. (D.O.F. 11- X-2018).

NORMAS OFICIALES MEXICANAS

- Norma Oficial Mexicana NOM-001-SEMARNAT-1996, que establece los límites máximos permisibles de contaminantes en las descargas de aguas residuales en aguas y bienes nacionales. (D.O.F. 06-I-1997 y sus reformas).
- Norma Oficial Mexicana NOM-012-SEMARNAT-1996, Procedimientos, criterios y especificaciones para realizar el aprovechamiento, transporte y almacenamiento de leña para uso doméstico. (D.O.F. 26-VI-1996).
- Norma Oficial Mexicana NOM-015-SEMARNAT/SAGARPA-2007, que establece las especificaciones técnicas de métodos de uso del fuego en los terrenos forestales y en los terrenos de uso agropecuario. (D.O.F. 16-I-2009).



- Norma Oficial Mexicana, NOM-021-SEMARNAT-2000 especificaciones de fertilidad, salinidad y clasificación de suelos, estudio muestreo y análisis. (D.O.F. 31-XII-2002).
- Norma Oficial Mexicana NOM-022-SEMARNAT-2003, Que establece las especificaciones para la preservación, conservación, aprovechamiento sustentable y restauración de los humedales costeros en zonas de manglar. (D.O.F. 10-IV-2003 y adición de la especificación 4.43. D.O.F. 07-V-2004).
- Norma Oficial Mexicana NOM-059-SEMARNAT-2010, Protección ambiental-especies nativas de México de flora y fauna silvestres-categorías de riesgo y especificaciones para su inclusión, exclusión o cambio-lista de especies en riesgo. (D.O.F 30-XII-2010).
- Norma Oficial Mexicana, NOM-060-SEMARNAT-1994 especificaciones para mitigar los efectos adversos ocasionados en los suelos y cuerpos de agua por el aprovechamiento forestal. (D.O.F. 13-V-1994).
- Norma Oficial Mexicana, NOM-061-SEMARNAT-1994 especificaciones para mitigar los efectos adversos ocasionados en la flora y fauna silvestres por el aprovechamiento forestal (D.O.F. 13-V-1994).
- Norma Oficial Mexicana, NOM-061-PESC-2006 Especificaciones técnicas de los excluidores de tortugas marinas utilizados por la flota de arrastre camarонера en aguas de jurisdicción federal de los Estados Unidos Mexicanos. (D.O.F. 22-I-2007).
- Norma Oficial Mexicana NOM-126-SEMARNAT-2000 especificaciones para la realización de actividades de colecta científica de material Biológico de especies de flora y fauna silvestres y otros recursos biológicos en el territorio nacional. (D.O.F. 20-III-2001).
- Norma Oficial Mexicana NOM-131-SEMARNAT-2010 Que establece lineamientos y especificaciones para el desarrollo de actividades de observación de ballenas, relativas a su protección y la conservación de su hábitat. (D.O.F. 17-X-2011).
- Norma Oficial Mexicana NOM-135-SEMARNAT-2004 para la regulación de la captura para investigación, transporte, exhibición, manejo y manutención de mamíferos marinos en cautiverio. (D.O.F. 27-VIII-2004).
- Norma Oficial Mexicana NOM-138-SEMARNAT/SSA1-2012, Límites máximos permisibles de hidrocarburos en suelos y lineamientos para el muestreo en la caracterización y especificaciones para la remediación. (D.O.F. 10-IX-2013).
- Norma Oficial Mexicana, NOM-141-SEMARNAT-2003 que establece el procedimiento para caracterizar los jales, así como las especificaciones y criterios para la caracterización y preparación del sitio, proyecto, construcción, operación y post-operación de presas de jales. (D.O.F. 13-IX-2004).

	<p>MANUAL DE ORGANIZACIÓN ESPECÍFICO DE LA DIRECCIÓN REGIONAL PENÍNSULA DE BAJA CALIFORNIA Y PACÍFICO NORTE CONANP-F00.2-MOE-DRPBCPN-2022 08-03-2022</p>	
---	--	---



- Norma Oficial Mexicana NOM-149-SEMARNAT-2006, que establece las especificaciones de protección ambiental que deben observarse en las actividades de perforación, mantenimiento y abandono de pozos petroleros en las Zonas Marinas Mexicanas. (D.O.F. 31-I-2007).
- Norma Oficial Mexicana NOM-152-SEMARNAT-2006, que establece los lineamientos, criterios y especificaciones de los contenidos de los programas de manejo forestal para el aprovechamiento de recursos forestales maderables en bosques, selvas y vegetación de zonas áridas. (D.O.F. 17-X-2008).
- Norma Oficial Mexicana NOM-155-SEMARNAT-2007, Que establece los requisitos de protección ambiental para los sistemas de lixiviación de minerales de oro y plata. (D.O.F. 15-I-2010).
- Norma Oficial Mexicana NOM-002-SAG/PESC-2013, Para ordenar el aprovechamiento de las especies de camarón en aguas de jurisdicción federal de los Estados Unidos Mexicanos. (D.O.F. 11- VII-2013).
- Norma Oficial Mexicana NOM-162-SEMARNAT-2012, Que establece las especificaciones para la protección, recuperación y manejo de las poblaciones de las tortugas marinas en su hábitat de anidación. (D.O.F. 01-II-2013).
- Declaratoria de vigencia de la norma mexicana NMX-R-025-SCFI-2015, en igualdad laboral y no discriminación (cancela a la NMX-R-025-SCFI-2012). (D.O.F. 19-X-2015).
- Modificación del Anexo Normativo III, Lista de especies en riesgo de la Norma Oficial Mexicana NOM-059-SEMARNAT-2010, Protección ambiental-Especies nativas de México de flora y fauna silvestres-Categorías de riesgo y especificaciones para su inclusión, exclusión o cambio-Lista de especies en riesgo, publicada el 30 de diciembre de 2010. (D.O.F 14-XI-2019).
- Fe de erratas a la Modificación del Anexo Normativo III, Lista de especies en riesgo de la Norma Oficial Mexicana NOM-059-SEMARNAT-2010, Protección ambiental-Especies nativas de México de flora y fauna silvestres-Categorías de riesgo y especificaciones para su inclusión, exclusión o cambio-Lista de especies en riesgo, publicada el 30 de diciembre de 2010, publicada el 14 de noviembre de 2019. (D.O.F 04-III-2020).

AVISOS

- Aviso por el que se informa al público en general, que la Secretaría de Medio Ambiente, Recursos Naturales y Pesca ha concluido la elaboración del Programa de Manejo del Área Natural Protegida con el carácter de Reserva de la Biosfera El Vizcaíno, ubicada en el Municipio de Mulegé, Estado de Baja California Sur, establecida por Decreto Presidencial, publicado el 5 de diciembre de 1988. (D.O.F. 1-IX-2000).

<p style="text-align: center;">MEDIO AMBIENTE</p> <p style="text-align: center;"><small>SECRETARÍA DE MEDIO AMBIENTE Y RECURSOS NATURALES</small></p> 	<p style="text-align: center;">MANUAL DE ORGANIZACIÓN ESPECÍFICO DE LA DIRECCIÓN REGIONAL PENÍNSULA DE BAJA CALIFORNIA Y PACÍFICO NORTE CONANP-F00.2-MOE-DRPBCPN-2022 08-03-2022</p>	 <p style="text-align: center;">CONANP</p> <p style="text-align: center;"><small>COMISIÓN NACIONAL DE ÁREAS NATURALES PROTEGIDAS</small></p>
--	--	--

- Aviso mediante el cual se informa al público en general que la Secretaría de Medio Ambiente y Recursos Naturales ha concluido la elaboración del Programa de Manejo del Área de Protección de Flora y Fauna Islas del Golfo de California, asimismo se da a conocer el Resumen del Programa de Manejo respectivo, el plano de localización y zonificación de dicha área. (D.O.F. 17-IV-2001).
- Aviso mediante el cual se informa al público en general, que la Secretaría de Medio Ambiente y Recursos Naturales ha concluido la elaboración del Componente del Complejo Insular del Espíritu Santo, el cual forma parte del Programa de Manejo del Área Natural Protegida con el carácter de Área de Protección de Flora y Fauna Islas del Golfo de California; asimismo se dan a conocer un resumen del componente respectivo, el plano de localización y zonificación de dicho complejo insular. (D.O.F. 18-IV-2001).
- Aviso por el cual se informa al público en general, que la Secretaría de Medio Ambiente y Recursos Naturales ha modificado el Componente del Complejo Insular de Espíritu Santo, el cual forma parte del Programa de Manejo del Área Natural Protegida con carácter de Área de Protección de Flora y Fauna Islas del Golfo de California, publicado el 18 de abril de 2001. (D.O.F. 24-VII-2001).
- Aviso mediante el cual se informa al público en general la conclusión del Programa de Manejo del Área Natural Protegida con el carácter de Parque Nacional Bahía de Loreto, ubicado frente a las costas del Municipio de Loreto, Baja California Sur. (D.O.F. 11-XI-2002).
- Aviso mediante el cual se da a conocer al público en general el texto modificado del anexo publicado el 11 de noviembre de 2002, correspondiente al resumen del Programa de Manejo del Área Natural Protegida con el carácter de Parque Nacional Bahía de Loreto. (D.O.F. 06-I-2003).
- Aviso mediante el que se informa al público en general que ha concluido la elaboración del Programa de Manejo del Área Natural Protegida con el carácter de Reserva de la Biosfera Sierra La Laguna, ubicada en los municipios de La Paz y Los Cabos, Estado de Baja California Sur. (D.O.F. 19-VI-2003).
- Aviso por el que se informa al público en general que la Comisión Nacional de Áreas Naturales Protegidas ha concluido la elaboración del Programa de Manejo del Parque Nacional Sierra de San Pedro Mártir, ubicado en el Municipio de Ensenada, en el Estado de Baja California. (D.O.F. 15-XII-2009).
- Aviso mediante el cual se da a conocer al público en general la temporada 2020-2021 para llevar a cabo actividades de observación de ballena (D.O.F.9-X-2020).
- Aviso mediante el cual se informa de la publicación en la Normateca Interna de la Secretaría de Medio Ambiente y Recursos Naturales del Manual de Integración y Funcionamiento del Comité de Bienes Muebles. (D.O.F. 25-I-2013).

	<p>MANUAL DE ORGANIZACIÓN ESPECÍFICO DE LA DIRECCIÓN REGIONAL PENÍNSULA DE BAJA CALIFORNIA Y PACÍFICO NORTE CONANP-F00.2-MOE-DRPBCPN-2022 08-03-2022</p>	
---	--	---

- Aviso mediante el cual se informa de la publicación en la Normateca Interna de la Secretaría de Medio Ambiente y Recursos Naturales del Manual de Integración y Funcionamiento del Comité de Adquisiciones, Arrendamientos y Servicios. (D.O.F. 23-IV-2013).
- Aviso mediante el cual se informa de la publicación en la Normateca Interna de la Secretaría de Medio Ambiente y Recursos Naturales de las Políticas, Bases y Lineamientos en materia de Adquisiciones, Arrendamientos y Servicios de la Secretaría de Medio Ambiente y Recursos Naturales. (D.O.F. 15-XI-2016).
- Aviso mediante el cual se informa de la publicación en la Normateca Interna de la Secretaría de Medio Ambiente y Recursos Naturales de las Políticas, Bases y Lineamientos en Materia de Obras Públicas y Servicios Relacionados con las Mismas de la Secretaría de Medio Ambiente y Recursos Naturales. (D.O.F. 15-VI-2020).

LINEAMIENTOS

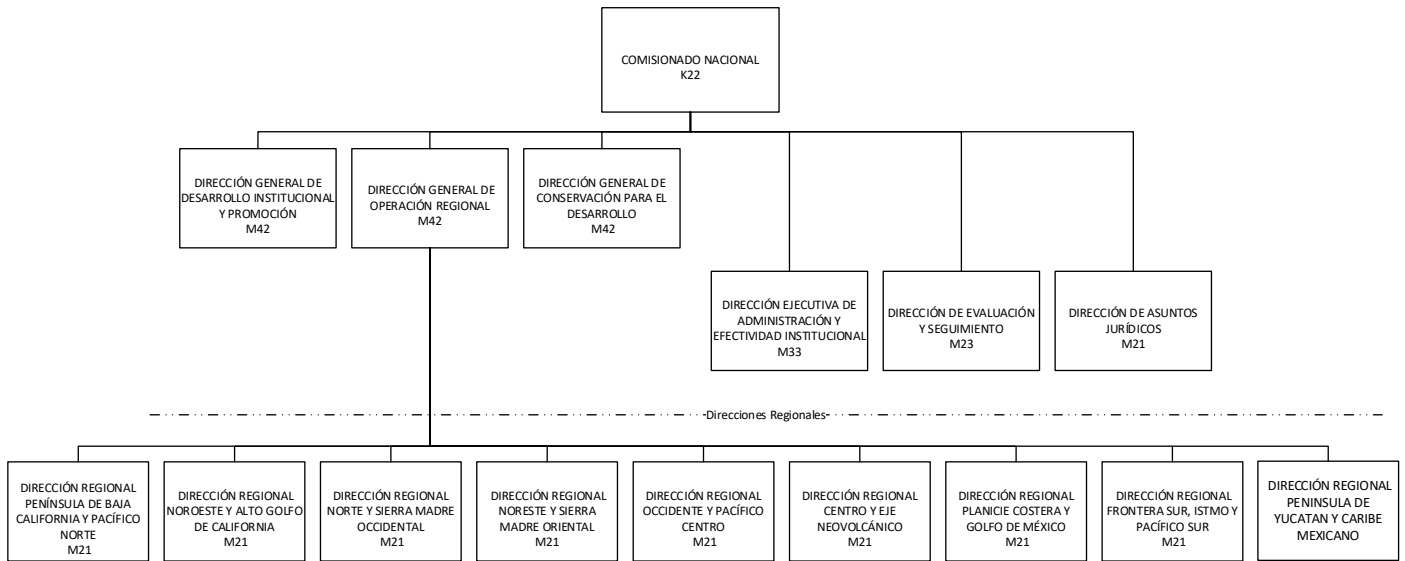
- Lineamientos Internos para la Ejecución del Programa de Conservación para el Desarrollo Sostenible (PROCOCODES), vigentes en el ejercicio fiscal correspondiente.
- Lineamientos para la ejecución del Programa para la Protección y Restauración de Ecosistemas y Especies Prioritarias (PROREST), vigentes en el ejercicio fiscal correspondiente.
- Lineamientos en Materia de Austeridad Republicana de la Administración Pública Federal. (D.O.F. 18-IX-2020).

OTRAS DISPOSICIONES



- Clasificador por Objeto del Gasto para la Administración Pública Federal. (D.O.F. 28- XII-2010) (última modificación 26-VI-2018).
- Manual de Organización General de la Secretaría de Medio Ambiente y Recursos Naturales
- Políticas, Bases y Lineamientos en Materia de Adquisiciones, Arrendamientos y Servicios, de la Comisión Nacional de Áreas Naturales Protegidas.
- Programa Nacional de Áreas Naturales Protegidas 2020-2024.

IV. ORGANIGRAMA DE LA COMISIÓN

IV. ORGANIGRAMA DE LA COMISIÓN



V. ATRIBUCIONES



	<p>MANUAL DE ORGANIZACIÓN ESPECÍFICO DE LA DIRECCIÓN REGIONAL PENÍNSULA DE BAJA CALIFORNIA Y PACÍFICO NORTE CONANP-F00.2-MOE-DRPBCPN-2022 08-03-2022</p>	
---	--	---

V. ATRIBUCIONES



La Dirección General de Operación Regional ejercerá las atribuciones establecidas en el artículo 74 del Reglamento Interior de la Secretaría de Medio Ambiente y Recursos Naturales, que señala:

“**ARTÍCULO 74.** La Dirección General de Operación Regional tendrá las siguientes atribuciones:

- I. Proponer al Comisionado Nacional las políticas, criterios y estrategias para la conservación de la biodiversidad en el territorio nacional, de conformidad con los lineamientos y directrices establecidos en el Plan Nacional de Desarrollo;
- II. Dirigir la política en materia de conservación a cargo de la Comisión Nacional de Áreas Naturales Protegidas, promoviendo las acciones necesarias para su adopción por parte de las demás unidades administrativas de la Comisión, así como establecer medidas de innovación para la óptima conservación de la biodiversidad;
- III. Coordinar los apoyos para la elaboración y ejecución de programas para la restauración, protección, saneamiento y atención de contingencias ambientales en las Áreas Naturales Protegidas competencia de la Federación, así como supervisar su integración y aplicación;
- IV. Coordinar la formulación y ejecución de los programas de vigilancia comunitaria y participativa de la Comisión;
- V. Formular, coordinar y supervisar las políticas y lineamientos relativos al desarrollo de programas y proyectos de participación social, fortalecimiento comunitario y desarrollo sustentable;
- VI. Coordinar la instrumentación de programas de capacitación comunitaria para la conservación, manejo, aprovechamiento sustentable y restauración de los ecosistemas y su biodiversidad, así como de especies y poblaciones consideradas en riesgo, sujetas a programas de conservación de la Comisión Nacional de Áreas Naturales Protegidas;
- VII. Expedir los lineamientos internos para la aplicación de las políticas de la Comisión en la materia de especies en riesgo, así como coordinar la ejecución de los programas respectivos, con la participación que, en su caso, corresponda a otras unidades administrativas de la Secretaría;
- VIII. Autorizar los programas de conservación de especies en riesgo a cargo de la Comisión;
- IX. Coordinar el Programa Nacional de Conservación de Tortugas Marinas;

	<p>MANUAL DE ORGANIZACIÓN ESPECÍFICO DE LA DIRECCIÓN REGIONAL PENÍNSULA DE BAJA CALIFORNIA Y PACÍFICO NORTE CONANP-F00.2-MOE-DRPBCPN-2022 08-03-2022</p>	
---	--	---

- X.** Coordinar el Programa de monitoreo de especies y ecosistemas dentro de las Áreas Naturales Protegidas, en sus zonas de influencia y otras regiones que por sus características la Comisión determine como prioritarias para la conservación;
- XI.** Proponer al Comisionado Nacional la estrategia para el control y erradicación de especies ferales, invasoras y exóticas en las Áreas Naturales Protegidas competencia de la Federación;
- XII.** Coordinarse con la Dirección General de Vida Silvestre y demás unidades administrativas de la Secretaría, a efecto de definir y proponer, en los términos de la Ley General de Vida Silvestre y su Reglamento, los proyectos para la conservación y recuperación de especies y poblaciones en riesgo que estén a cargo de la Comisión;
- XIII.** Proponer a la Dirección General de Vida Silvestre el establecimiento, modificación y levantamiento de vedas de las especies y poblaciones en riesgo que la Comisión estime prioritarias;
- XIV.** Supervisar el funcionamiento de las Direcciones Regionales y del Centro Mexicano de la Tortuga, coadyuvando en su correcta operación, con la participación de las demás unidades administrativas competentes de la Comisión, en su caso;
- XV.** Proponer los proyectos de expropiación y de adquisición de inmuebles para el establecimiento, protección, manejo, aprovechamiento sustentable, restauración, y administración de Áreas Naturales Protegidas competencia de la Federación, sus zonas de influencia y demás regiones que por sus características la Comisión determine como prioritarias para la conservación de los ecosistemas, la conservación de las especies y poblaciones en riesgo de conformidad con las disposiciones jurídicas aplicables; así como coordinar las acciones que correspondan respecto de la reubicación o indemnización por la afectación de bienes inmuebles dentro de las Áreas Naturales Protegidas competencia de la Federación;
- XVI.** Solicitar el destino de la zona federal marítimo terrestre y terrenos ganados al mar, así como solicitar ante la Dependencia competente que se pongan a disposición de la Comisión los terrenos nacionales ubicados dentro de las Áreas Naturales Protegidas de competencia de la Federación;
- XVII.** Promover la participación de los gobiernos de las entidades federativas y de los municipios en el diseño y ejecución de los programas de subsidios o aquéllos que propicien el desarrollo regional sustentable a cargo de la Comisión;
- XVIII.** Coordinar el diseño, la concertación interinstitucional y la operación de los programas de subsidios a cargo de la Comisión;

	<p>MANUAL DE ORGANIZACIÓN ESPECÍFICO DE LA DIRECCIÓN REGIONAL PENÍNSULA DE BAJA CALIFORNIA Y PACÍFICO NORTE CONANP-F00.2-MOE-DRPBCPN-2022 08-03-2022</p>	
---	--	---

XIX. Proponer al Comisionado Nacional políticas, lineamientos, sistemas y procedimientos para la coordinación con las unidades administrativas de la Secretaría y demás dependencias de la Administración Pública Federal, en torno a la ejecución de los programas de subsidios y de aquéllos especiales, productivos o de cualquier otra naturaleza, que se apliquen en las Áreas Naturales Protegidas de la Federación, en sus zonas de influencia, en las áreas de refugio para proteger especies acuáticas y otras regiones que por su características la Comisión determine como prioritarias para la conservación;

XX. Emitir los dictámenes técnicos y opiniones que correspondan a la Comisión, conforme a las disposiciones jurídicas aplicables, que le soliciten las unidades administrativas de la Secretaría dentro de los procedimientos para el otorgamiento de las autorizaciones, permisos y concesiones en materia de impacto ambiental, forestal, zona federal marítimo terrestre, vida silvestre, cambio de uso del suelo en terrenos forestales y otras requeridas en las Áreas Naturales Protegidas, cuando las obras o actividades de que se trate abarquen dos o más circunscripciones regionales;

XXI. Promover, apoyar y organizar el desarrollo de los programas y proyectos que tengan como objetivo fomentar y fortalecer la participación social pública y privada en Áreas Naturales Protegidas, en sus zonas de influencia, en las áreas de refugio para proteger especies acuáticas y otras regiones que por sus características la Comisión determine como prioritarias para la conservación;



XXII. Coadyuvar, en el ámbito de su competencia, con la Unidad Coordinadora de Participación Social y Transparencia de la Secretaría, en materia de participación social;

XXIII. Acordar con el Comisionado Nacional el despacho de los asuntos de su competencia o de los que le sean asignados para su atención;

XXIV. Representar al Comisionado Nacional en foros nacionales e internacionales, en este último supuesto, con la participación de la Unidad Coordinadora de Asuntos Internacionales y, en su caso, en coordinación con la Secretaría de Relaciones Exteriores en las materias competencia de la Dirección General y en los asuntos que le encomiende;

XXV. Expedir copias certificadas de los documentos que obren en los archivos de la Dirección General, cuando así lo requieran otras unidades administrativas de la Secretaría, otras dependencias de la Administración Pública Federal o las autoridades judiciales o jurisdiccionales competentes, y



XXVI. Las demás que le confiera expresamente el Comisionado Nacional, así como las que le atribuyan las disposiciones jurídicas aplicables.”

 <p>MEDIO AMBIENTE SECRETARÍA DE MEDIO AMBIENTE Y RECURSOS NATURALES</p>	<p>MANUAL DE ORGANIZACIÓN ESPECÍFICO DE LA DIRECCIÓN REGIONAL PENÍNSULA DE BAJA CALIFORNIA Y PACÍFICO NORTE CONANP-F00.2-MOE-DRPBCPN-2022 08-03-2022</p>	 <p>CONANP COMISIÓN NACIONAL DE ÁREAS NATURALES PROTEGIDAS</p>
--	--	--

Las Direcciones Regionales ejercerán las atribuciones establecidas en el artículo 79 del Reglamento Interior de la Secretaría de Medio Ambiente y Recursos Naturales, que establece:

“**ARTÍCULO 79.** Las Direcciones Regionales se establecerán, de conformidad con las disposiciones jurídicas aplicables, en el domicilio y con la circunscripción territorial que determine el Comisionado Nacional mediante acuerdo que se publique en el Diario Oficial de la Federación. Dichas Direcciones Regionales tendrán las atribuciones siguientes:

- I. Coordinar en los términos que instruya el Comisionado Nacional, las acciones operativas dentro de su circunscripción territorial correspondiente en las Áreas Naturales Protegidas, en sus zonas de influencia, en las áreas de refugio para proteger especies acuáticas y otras especies que por sus características la Comisión determine como prioritarias para la conservación a través de los directores de las áreas naturales protegidas, con la participación que corresponda a las subcomisiones, y las demás unidades administrativas de la Comisión;
- II. Apoyar la coordinación de las estrategias de cooperación y obtención de recursos que lleve a cabo la Comisión, para el establecimiento, protección, manejo, aprovechamiento sustentable y restauración para la conservación de las áreas naturales protegidas competencia de la Federación y sus zonas de influencia, de las áreas de refugio para proteger especies acuáticas, así como de los programas de subsidios y de los proyectos de conservación de especies y poblaciones en riesgo, con la participación que corresponda a otras unidades administrativas competentes de la Secretaría;
- III. Coadyuvar con la Dirección General de Conservación para el Desarrollo en la ejecución de acciones de difusión y cooperación internacional que lleve a cabo la Secretaría, así como dar seguimiento a los compromisos internacionales asumidos en materia de áreas naturales protegidas competencia de la Federación;
- IV. Supervisar los proyectos y programas de difusión que fomenten el desarrollo institucional y conservación de las áreas naturales protegidas, sus zonas de influencia, áreas de refugio para proteger especies acuáticas, así como de las especies en riesgo sujetas a programas de conservación de la Comisión Nacional de Áreas Naturales Protegidas, atendiendo a las políticas establecidas por la Dirección General de Conservación para el Desarrollo y con la participación que corresponda a las demás unidades administrativas de la Secretaría;
- V. Coadyuvar en la protección, manejo y restauración de los ecosistemas y su biodiversidad en las áreas naturales protegidas competencia de la Federación y de las áreas de refugio para proteger especies acuáticas que se encuentren dentro de su circunscripción territorial, de conformidad con las disposiciones jurídicas aplicables;

	<p>MANUAL DE ORGANIZACIÓN ESPECÍFICO DE LA DIRECCIÓN REGIONAL PENÍNSULA DE BAJA CALIFORNIA Y PACÍFICO NORTE CONANP-F00.2-MOE-DRPBCPN-2022 08-03-2022</p>	
---	--	---

VI. Ejecutar con las unidades administrativas de la Secretaría proyectos y acciones de recuperación de especies y poblaciones en riesgo, en las áreas naturales protegidas competencia de la Federación, sus zonas de influencia, en las áreas de refugio para proteger especies acuáticas y en aquellas regiones y hábitat que por sus características la Comisión determine como prioritarias para la conservación;



VII. Coordinar la formulación y ejecución de los programas de manejo de las áreas naturales protegidas y de los programas de protección de las áreas de refugio para proteger especies acuáticas, ubicadas dentro de la circunscripción territorial de su competencia, asimismo, elaborar los proyectos de programas de manejo del área natural protegida a su cargo, conforme a los lineamientos que para tal efecto emitan las unidades administrativas de la Comisión y proponerlo a la Dirección General competente, en aquellos casos en que el área natural protegida de que se trate no cuente con director;

VIII. Elaborar, conforme a los lineamientos que emitan las unidades administrativas de la Comisión, los programas de manejo de aquellas áreas naturales protegidas ubicadas dentro de su circunscripción territorial que no cuenten con director designado y ejecutarlos, así como formular y ejecutar los programas de las áreas de refugio para proteger especies acuáticas de la región de su competencia, que no cuenten con director designado;

IX. Emitir los dictámenes técnicos y opiniones que correspondan a la Comisión, conforme a las disposiciones jurídicas aplicables, que le soliciten las unidades administrativas de la Secretaría dentro de los procedimientos para el otorgamiento de las autorizaciones, permisos y concesiones en materia de impacto ambiental, forestal, zona federal marítimo terrestre, vida silvestre, cambio de uso del suelo en terrenos forestales y cualquier otra relativa a las áreas naturales protegidas de la región de su competencia;

X. Emitir opinión respecto a los aprovechamientos, servicios, obras y actividades que se pretendan autorizar por parte de las autoridades competentes, en las áreas naturales protegidas competencia de la Federación y sus zonas de influencia, así como en las áreas de refugio para proteger especies acuáticas que se encuentren dentro de su circunscripción territorial y que no cuenten con director designado;

XI. Administrar los terrenos propiedad de la Nación u otros bienes inmuebles destinados a la Secretaría o a la Comisión, que se encuentren en las áreas naturales protegidas competencia de la Federación que no cuenten con un director designado;

	<p>MANUAL DE ORGANIZACIÓN ESPECÍFICO DE LA DIRECCIÓN REGIONAL PENÍNSULA DE BAJA CALIFORNIA Y PACÍFICO NORTE CONANP-F00.2-MOE-DRPBCPN-2022 08-03-2022</p>	
---	--	---

XII. Expedir copias certificadas de los documentos que obren en los archivos de su competencia, cuando así lo requieran las autoridades competentes;

XIII. Participar en la elaboración y ejecución de los programas de ordenamiento ecológico regionales, locales y marinos en donde se ubiquen las áreas naturales protegidas competencia de la Federación y sus zonas de influencia, así como las áreas de refugio para proteger especies acuáticas, en coordinación con las unidades administrativas competentes de la Secretaría;

XIV. Otorgar, modificar, prorrogar, suspender, anular y declarar la extinción de las licencias, permisos, autorizaciones y demás resoluciones administrativas que no sean expresamente concesiones o asignaciones, en aquellas áreas naturales protegidas de la región de su competencia, cuando se trate de personas que tengan fines económicos o lucrativos, y revocar los mismos a petición de autoridad competente;



XV. Establecer las políticas y dirigir los programas y proyectos de la Comisión en materia de protección, manejo, aprovechamiento sustentable y restauración para la conservación de las áreas naturales protegidas competencia de la Federación y de las áreas de refugio para proteger especies acuáticas que se encuentren en la circunscripción de su competencia y que no tengan un director designado;

XVI. Coordinar la participación de las direcciones de las áreas naturales protegidas que se encuentren dentro de su circunscripción territorial, en los programas, proyectos y acciones de recuperación de especies y poblaciones en riesgo sujetas a programas de conservación de la Comisión Nacional de Áreas Naturales Protegidas;

XVII. Elaborar diagnósticos relativos a la problemática local o regional en las materias competencia de la Comisión;

XVIII. Proponer, opinar y suscribir convenios o acuerdos de coordinación con los gobiernos de las entidades federativas y sus municipios, así como convenios de concertación con los sectores social y privado, a excepción de aquéllos que tengan por objeto la transferencia de funciones y atribuciones o el otorgamiento de la administración y manejo de las áreas naturales protegidas, así como notificar de su formalización a la Dirección de Asuntos Jurídicos;

XIX. Dar seguimiento a las acciones derivadas de los instrumentos por los que se otorgue la administración de las áreas naturales protegida competencia de la Federación, en términos de la legislación ambiental;

	<p>MANUAL DE ORGANIZACIÓN ESPECÍFICO DE LA DIRECCIÓN REGIONAL PENÍNSULA DE BAJA CALIFORNIA Y PACÍFICO NORTE CONANP-F00.2-MOE-DRPBCPN-2022 08-03-2022</p>	
---	--	---

XX. Apoyar la capacitación para el desarrollo y fortalecimiento comunitario dentro de las áreas naturales protegidas competencia de la Federación, en sus zonas de influencia, en las áreas de refugio para proteger especies acuáticas y otras especies que por sus características la Comisión determine como prioritarias para la conservación, de conformidad con los lineamientos que emita la Dirección General de Conservación para el Desarrollo;

XXI. Auxiliar a las unidades administrativas centrales de la Comisión en la formulación y seguimiento de los convenios y contratos que se ejecuten dentro de su circunscripción territorial;

XXII. Proporcionar la información, documentación y datos técnicos que le sean solicitados por las demás unidades administrativas de la Comisión y de la Secretaría, órganos desconcentrados y demás dependencias y entidades de la Administración Pública Federal;



XXIII. Contratar las obras, estudios y servicios relacionados con éstas, previstos en su presupuesto, de conformidad con las disposiciones legales aplicables, así como supervisar su ejecución y notificar de su formalización a la Dirección Ejecutiva de Administración y Efectividad Institucional y a la Dirección de Asuntos Jurídicos;

XXIV. Integrar y establecer, conforme a los lineamientos aplicables en la materia, los proyectos de conservación y mantenimiento de los inmuebles con que cuente la Dirección Regional y las de áreas naturales protegidas de su circunscripción territorial;

XXV. Suscribir, previo cumplimiento de la normatividad en la materia, los contratos de arrendamiento de inmuebles necesarios para las áreas naturales protegidas que se ubiquen dentro de su circunscripción territorial, así como notificar de su formalización a la Dirección Ejecutiva de Administración y Efectividad Institucional y a la Dirección de Asuntos Jurídicos;

XXVI. Suministrar los bienes y servicios que requiera la operación de la región a su cargo y de las direcciones de las áreas naturales protegidas para el ejercicio de sus atribuciones, suscribiendo, previo cumplimiento de la normatividad en la materia, los contratos que se requieran para tales efectos;

XXVII. Promover la constitución y coadyuvar en el funcionamiento de los consejos asesores y otras formas de participación social en las áreas naturales protegidas competencia de la Federación, que se encuentren en su circunscripción territorial;

	<p>MANUAL DE ORGANIZACIÓN ESPECÍFICO DE LA DIRECCIÓN REGIONAL PENÍNSULA DE BAJA CALIFORNIA Y PACÍFICO NORTE CONANP-F00.2-MOE-DRPBCPN-2022 08-03-2022</p>	
---	--	---

XXVIII. Fungir como secretario técnico del consejo asesor de las áreas naturales protegidas de la región de su competencia, que no cuenten con un director designado, así como dar seguimiento a las actividades que se deriven de los acuerdos del mismo;

XXIX. Promover la instalación de consejos asesores regionales en aquellos casos donde existan áreas naturales protegidas contiguas o que compartan afinidad ecosistémica;

XXX. Apoyar las acciones de concertación que lleven a cabo los directores de las áreas naturales protegidas competencia de la Federación, con los grupos sociales y privados interesados en apoyar el manejo, administración y desarrollo sustentable de las áreas a su cargo;

XXXI. Asesorar a las entidades federativas, municipios y propietarios o poseedores que lo requieran, en el establecimiento, protección, manejo, restauración, administración y aprovechamiento sustentable de los ecosistemas y su biodiversidad en las áreas naturales protegidas de competencia local y privadas, así como promover el establecimiento de sistemas estatales y regionales de conservación;



XXXII. Llevar el registro de los pagos de contribuciones realizados por los usuarios con motivo de sus obligaciones derivadas del cumplimiento de las disposiciones legales aplicables en materia de áreas naturales protegidas competencia de la Federación, de las áreas que se encuentren dentro de la circunscripción territorial de la región de que se trate, que no cuenten con director designado;

XXXIII. Dar seguimiento a las acciones que en materia de investigación y colecta científicas que se lleven a cabo dentro de las áreas naturales protegidas de competencia Federal y sus zonas de influencia, así como en las áreas de refugio para proteger especies acuáticas con el apoyo de los directores de áreas naturales protegidas correspondientes;

XXXIV. Ejercer dentro de la circunscripción territorial de su competencia, las atribuciones a que se refiere el artículo 80 del presente Reglamento, respecto de las áreas naturales protegidas que no cuenten con un director designado;

XXXV. Coadyuvar con la Dirección Ejecutiva de Administración y Efectividad Institucional en la administración de los bienes inmuebles en destino de conformidad con la legislación aplicable, y

XXXVI. Las demás que les confiera el Titular de la Secretaría, el Comisionado Nacional, las que les señalen las disposiciones jurídicas aplicables y las que le correspondan a las unidades administrativas a su cargo.



	<p>MANUAL DE ORGANIZACIÓN ESPECÍFICO DE LA DIRECCIÓN REGIONAL PENÍNSULA DE BAJA CALIFORNIA Y PACÍFICO NORTE CONANP-F00.2-MOE-DRPBCPN-2022 08-03-2022</p>	
---	--	---

Las direcciones regionales tendrán la estructura administrativa que determine el Comisionado Nacional, en la que habrá un área jurídica, la cual ejercerá, en el ámbito de la circunscripción territorial correspondiente, las atribuciones mencionadas en el artículo 77 del presente Reglamento, con excepción de las contenidas en las fracciones XV a XIX del citado artículo. Para otorgar el perdón a que se refiere el artículo 77, fracción V, de este Reglamento, las áreas jurídicas de las direcciones regionales deberán obtener previamente la aprobación expresa y por escrito del Titular de la Dirección de Asuntos Jurídicos.”



Las Direcciones de Áreas Naturales Protegidas ejercerán las atribuciones establecidas en el artículo 80 del Reglamento Interior de la Secretaría de Medio Ambiente y Recursos Naturales, que prevé:

“**ARTÍCULO 80.** Las Direcciones de Áreas Naturales Protegidas se establecerán en la circunscripción territorial que determine la declaratoria respectiva y tendrán las atribuciones siguientes:

- I. Administrar, manejar y ejecutar las acciones para conservar los ecosistemas y su biodiversidad, conforme a los objetivos y lineamientos establecidos en el decreto y el programa de manejo del área respectiva;
- II. Supervisar que las acciones que se realicen dentro del área natural protegida se ajusten a los propósitos de los ordenamientos legales aplicables en materia de protección, manejo y restauración para la conservación de los ecosistemas y su biodiversidad;
- III. Formular, elaborar y ejecutar el programa de manejo correspondiente, de conformidad con las disposiciones jurídicas aplicables, así como proveer los elementos necesarios para su evaluación y, en su caso, proponer su modificación;
- IV. Intervenir en las acciones de deslinde y registro de los terrenos nacionales ubicados dentro del área natural protegida, así como administrarlos y vigilar que los inmuebles ubicados en las mismas se destinen a los usos que resulten compatibles con sus objetivos;
- V. Promover la celebración de instrumentos jurídicos con los sectores público, social y privado, para ejercer acciones de administración, conservación, mejoramiento e investigación de los ecosistemas del área natural protegida de que se trate, así como suscribir aquéllos en los que el Comisionado Nacional lo designe para tal efecto;
- VI. Conformar el sistema de información con los datos biológicos, sociales, económicos y cartográficos del área natural protegida correspondiente;

	<p>MANUAL DE ORGANIZACIÓN ESPECÍFICO DE LA DIRECCIÓN REGIONAL PENÍNSULA DE BAJA CALIFORNIA Y PACÍFICO NORTE CONANP-F00.2-MOE-DRPBCPN-2022 08-03-2022</p>	
---	--	---

- VII.** Auxiliar a la Procuraduría en la verificación del cumplimiento de las disposiciones jurídicas aplicables a las áreas naturales protegidas competencia de la Federación, así como coadyuvar con la misma en sus acciones de inspección y vigilancia en la materia;
- VIII.** Promover los programas de subsidios y proyectos de conservación para el desarrollo del área natural protegida correspondiente, así como participar en los programas, proyectos y acciones de especies y poblaciones en riesgo en las áreas naturales protegidas de su competencia;
- IX.** Fungir como secretario técnico del consejo asesor del área natural protegida, así como dar seguimiento a las actividades que se deriven de los acuerdos del mismo;
- X.** Emitir dictámenes técnicos de soporte ante el Comisionado Nacional, la Dirección General de Operación Regional o la Dirección Regional que corresponda, para el otorgamiento, modificación, prórroga, rescate, suspensión, extinción, revocación o anulación de concesiones, permisos, licencias o autorizaciones en materia de investigación, uso y aprovechamiento de los ecosistemas y su biodiversidad, así como para emitir la opinión que corresponda en materia de evaluación del impacto ambiental, forestal, zona federal marítimo terrestre, vida silvestre, cambio de uso de suelo en terrenos forestales, prestación de servicios y ejecución de obras y actividades que se realicen en el área natural protegida, así como para el ordenamiento ecológico correspondiente;
- XI.** Dirigir y ejecutar los programas para la atención de contingencias ambientales en áreas naturales protegidas competencia de la Federación y sus zonas de influencia, en coordinación con las autoridades competentes;
- XII.** Emitir opinión respecto a los aprovechamientos, servicios, obras y actividades que se pretendan autorizar por parte de las autoridades competentes, en las áreas naturales protegidas competencia de la Federación y sus zonas de influencia;
- XIII.** Otorgar permisos, licencias, autorizaciones y sus respectivas modificaciones, suspensiones, cancelaciones, revocaciones o extinciones en materia de áreas naturales protegidas competencia de la Federación, cuando se trate de personas que pretendan realizar actividades recreativas sin fines económicos o lucrativos, de conformidad con lo previsto en las disposiciones jurídicas aplicables, siguiendo los lineamientos internos de carácter técnico y administrativo, sistemas y procedimientos establecidos por las unidades administrativas de la Comisión;
- XIV.** Coadyuvar con los comités estatales y municipales de protección civil o con el del Distrito Federal, que incidan en el área natural protegida correspondiente, de conformidad con los criterios

	<p>MANUAL DE ORGANIZACIÓN ESPECÍFICO DE LA DIRECCIÓN REGIONAL PENÍNSULA DE BAJA CALIFORNIA Y PACÍFICO NORTE CONANP-F00.2-MOE-DRPBCPN-2022 08-03-2022</p>	
---	--	---

y lineamientos que, en su caso, determinen las unidades administrativas de la Secretaría y demás autoridades competentes;

XV. Intervenir en la formulación y ejecución de los programas de ordenamiento ecológico que incidan en el área natural protegida y sus zonas de influencia;

XVI. Supervisar las obras, estudios y servicios relacionados con el área natural protegida, en coordinación con la dirección regional que corresponda, siguiendo los lineamientos establecidos por la Dirección Ejecutiva de Administración y Efectividad Institucional;

XVII. Integrar y establecer, conforme a los lineamientos aplicables en la materia, los proyectos de conservación y mantenimiento de los inmuebles a su cargo, así como elaborar y actualizar el inventario de los mismos;

XVIII. Promover el desarrollo comunitario participativo en el área natural protegida y su zona de influencia, en lo relativo a los programas de subsidios y proyectos de conservación para el desarrollo, y de manejo para el uso y aprovechamiento de los ecosistemas y su biodiversidad;



XIX. Recibir las solicitudes e integrar los expedientes para el otorgamiento de licencias, permisos, autorizaciones y concesiones, así como notificar a los interesados las resoluciones emanadas de las Direcciones Regionales o unidades administrativas competentes de la Comisión;

XX. Llevar el registro de los pagos de contribuciones realizados por los usuarios con motivo de sus obligaciones derivadas del cumplimiento de las disposiciones legales aplicables en materia de áreas naturales protegidas competencia de la Federación;

XXI. Elaborar los proyectos de programas de manejo del área natural protegida a su cargo, conforme a los lineamientos que para tal efecto emitan las unidades administrativas de la Comisión y proponerlo a la Dirección Regional correspondiente, y

XXII. Las demás que les atribuya expresamente el Comisionado Nacional, así como las que les confieran las disposiciones jurídicas aplicables.”

VI. MISIÓN Y VISIÓN

	<p>MANUAL DE ORGANIZACIÓN ESPECÍFICO DE LA DIRECCIÓN REGIONAL PENÍNSULA DE BAJA CALIFORNIA Y PACÍFICO NORTE CONANP-F00.2-MOE-DRPBCPN-2022 08-03-2022</p>	
---	--	---

VI. MISIÓN Y VISIÓN



MISIÓN

La CONANP contribuye a la preservación y sustentabilidad de ecosistemas y ambientes naturales, representativos de la diversidad biológica de México, mediante la planeación, gestión y administración efectiva, equitativa, honesta y transparente del sistema mexicano de Áreas Naturales Protegidas.

VISIÓN

Al año 2040, México se consolida como un país megadiverso líder, en el que su sociedad conoce y valora el sistema mexicano de Áreas Naturales Protegidas, por mantener el patrimonio biocultural y los servicios ambientales que son esenciales para el bienestar social y el desarrollo sustentable.

VII. ESTRUCTURA ORGÁNICA

<p style="text-align: center;">MEDIO AMBIENTE</p> <p style="text-align: center;"><small>SECRETARÍA DE MEDIO AMBIENTE Y RECURSOS NATURALES</small></p> 	<p style="text-align: center;">MANUAL DE ORGANIZACIÓN ESPECÍFICO DE LA DIRECCIÓN REGIONAL PENÍNSULA DE BAJA CALIFORNIA Y PACÍFICO NORTE CONANP-F00.2-MOE-DRPBCPN-2022 08-03-2022</p>	 <p style="text-align: center;">CONANP</p> <p style="text-align: center;"><small>COMISIÓN NACIONAL DE ÁREAS NATURALES PROTEGIDAS</small></p>
--	--	--

VII. ESTRUCTURA ORGÁNICA

Dirección Regional Península de Baja California y Pacífico Norte (1)

Dirección de Área Natural Protegida (6)

Subdirección de Área Natural Protegida AAA (1)

Subdirección de Área Natural Protegida A (2)

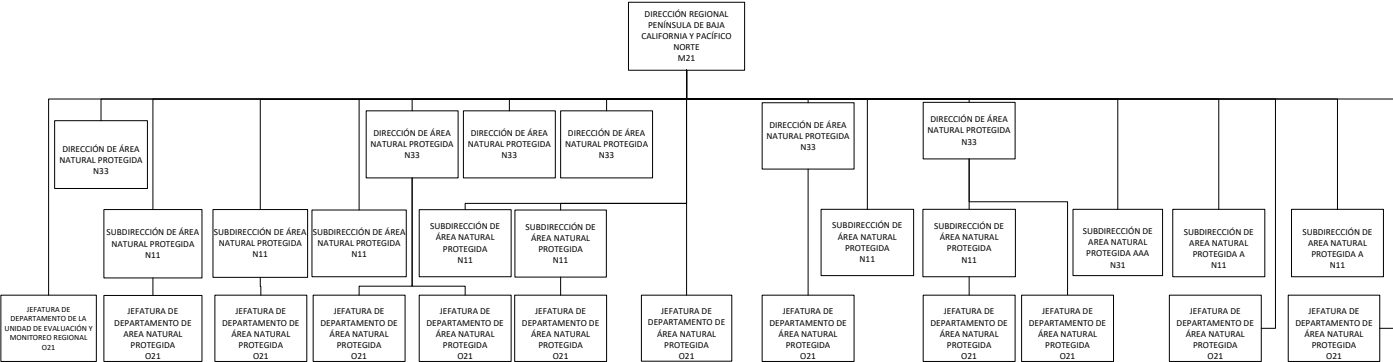
Subdirección de Área Natural Protegida (7)

Jefatura de Departamento de Área Natural Protegida (11)



Jefatura de Departamento de la Unidad de Evaluación y Monitoreo Regional (1)

VIII. ORGANIGRAMA ESPECÍFICO

VIII.- ORGANIGRAMA ESPECÍFICO



IX. DESCRIPCIÓN DE ÁREAS

	<p>MANUAL DE ORGANIZACIÓN ESPECÍFICO DE LA DIRECCIÓN REGIONAL PENÍNSULA DE BAJA CALIFORNIA Y PACÍFICO NORTE CONANP-F00.2-MOE-DRPBCPN-2022 08-03-2022</p>	
---	--	---

IX. DESCRIPCIÓN DE ÁREAS



DIRECCIÓN REGIONAL PENÍNSULA DE BAJA CALIFORNIA Y PACÍFICO NORTE (1)

OBJETIVO:

Conservar la biodiversidad, así como los bienes y servicios ambientales de las áreas naturales protegidas, sus zonas de influencia, áreas de refugio para proteger especies acuáticas y regiones prioritarias para la conservación de la región, mediante una visión regional que permita un manejo eficiente y eficaz de los recursos humanos, materiales y financieros a través de la unificación de estrategias y procesos, mayor participación de la sociedad y fortalecimiento de alianzas estratégicas.



FUNCIONES:

- Apoyar la coordinación de las estrategias regionales de cooperación y obtención de recursos que lleve a cabo la comisión para el establecimiento, protección, manejo, aprovechamiento sustentable y restauración, para la conservación de las áreas naturales protegidas competencia de la federación y sus zonas de influencia y de las áreas de refugio para proteger especies acuáticas, así como, de los programas de subsidios y de los proyectos de especies y poblaciones prioritarias para la conservación.
- Ejecutar las acciones de difusión y cooperación internacional que lleve a cabo la Secretaría, así como dirigir y dar cumplimiento a los compromisos asumidos en materia de áreas naturales protegidas competencia de la federación, para coadyuvar con la Dirección General de Desarrollo Institucional y Promoción (DGDIP).
- Supervisar los proyectos y programas de difusión que fomenten el desarrollo institucional y conservación de las ANP, sus zonas de influencia y áreas de refugio para proteger especies acuáticas, así como de las especies prioritarias para la conservación, para atender a las políticas establecidas por la DGDIP y con la participación que corresponda a las demás unidades administrativas, para que la ciudadanía conozca los objetivos institucionales y las tareas emprendidas por la Comisión para alcanzarlos, mismas que son emprendidas por las direcciones de las ANP para asegurar que se alcancen los objetivos institucionales de conservación y promoción del desarrollo en las ANP de la región.
- Supervisar la protección, manejo y restauración de los ecosistemas y su biodiversidad en las áreas naturales protegidas competencia de la federación y de las áreas de refugio para proteger

<p style="text-align: center;">MEDIO AMBIENTE</p> <p style="text-align: center;"><small>SECRETARÍA DE MEDIO AMBIENTE Y RECURSOS NATURALES</small></p> 	<p style="text-align: center;">MANUAL DE ORGANIZACIÓN ESPECÍFICO DE LA DIRECCIÓN REGIONAL PENÍNSULA DE BAJA CALIFORNIA Y PACÍFICO NORTE CONANP-F00.2-MOE-DRPBCPN-2022 08-03-2022</p>	 <p style="text-align: center;">CONANP</p> <p style="text-align: center;"><small>COMISIÓN NACIONAL DE ÁREAS NATURALES PROTEGIDAS</small></p>
--	--	--



especies acuáticas que se encuentren dentro de su circunscripción territorial, de conformidad con las disposiciones jurídicas aplicables, emprendidas por las direcciones de las ANP para asegurar que se alcancen los objetivos institucionales de conservación y promoción del desarrollo en las ANP de la región.

- Coordinar la ejecución, con las unidades administrativas de la Comisión y las direcciones de las Áreas Naturales Protegidas, los proyectos y acciones de recuperación de especies y poblaciones prioritarias, en las áreas naturales protegidas competencia de la Federación, sus zonas de influencia y áreas de refugio para proteger especies acuáticas, y en aquellas regiones y hábitat que por sus características la Comisión determine como prioritarias para la conservación.
- Coordinar la formulación y ejecución de los programas de manejo de las áreas naturales protegidas y de los programas de protección de las áreas de refugio para proteger especies acuáticas, ubicadas dentro de la circunscripción territorial de su competencia.
- Analizar y evaluar las capacidades de todo el personal de la región y sus ANP, para identificar a los expertos de la región y designar las áreas de conocimiento.
- Elaborar un programa de trabajo, para programar sus asesorías a las ANPs.
- Operar un sistema de desarrollo de habilidades de experto, bajo esquema de la Dirección regional, para que se aplique en la región.
- Formular y ejecutar el programa de manejo de las áreas naturales protegidas y los programas de protección de las áreas de refugio para proteger especies acuáticas de la región de su competencia, que no cuenten con director asignado.
- Emitir los dictámenes técnicos y opiniones que correspondan a la Comisión, conforme a las disposiciones jurídicas aplicables, que le soliciten las unidades administrativas de la Secretaría dentro de los procedimientos, para el otorgamiento de las autorizaciones, permisos y concesiones en materia de impacto ambiental, forestal, zona federal marítimo terrestre, vida silvestre, cambio de uso del suelo en terrenos forestales y otras requeridas en las áreas naturales protegidas de la región de su competencia.
- Emitir opinión respecto a los aprovechamientos, servicios, obras y actividades que se pretendan autorizar por parte de las autoridades competentes, en las áreas naturales protegidas competencia de la Federación y sus zonas de influencia, así como en las áreas de



<p style="text-align: center;">MEDIO AMBIENTE</p> <p style="text-align: center;"><small>SECRETARÍA DE MEDIO AMBIENTE Y RECURSOS NATURALES</small></p> 	<p style="text-align: center;">MANUAL DE ORGANIZACIÓN ESPECÍFICO DE LA DIRECCIÓN REGIONAL PENÍNSULA DE BAJA CALIFORNIA Y PACÍFICO NORTE CONANP-F00.2-MOE-DRPBCPN-2022 08-03-2022</p>	 <p style="text-align: center;">CONANP</p> <p style="text-align: center;"><small>COMISIÓN NACIONAL DE ÁREAS NATURALES PROTEGIDAS</small></p>
--	--	--

refugio para proteger especies acuáticas que se encuentren dentro de su circunscripción territorial y que no cuenten con Director asignado.



- Administrar los terrenos propiedad de la Nación u otros bienes inmuebles destinados a la Secretaría o a la Comisión, que se encuentren en las áreas naturales protegidas competencia de la Federación que no cuenten con un Director designado.
- Celebrar, previo cumplimiento de la normatividad en la materia, los contratos de arrendamiento de inmuebles necesarios para las áreas naturales protegidas que se ubiquen dentro de su circunscripción territorial, así como notificar de su formalización a la Dirección Ejecutiva de Administración y Efectividad Institucional y a la Dirección de Asuntos Jurídicos.
- Integrar y establecer, los proyectos de conservación y mantenimiento de los inmuebles con que cuente la Dirección regional y las áreas naturales protegidas de su circunscripción territorial.
- Participar en la elaboración y ejecución de los programas de ordenamiento ecológico regionales, locales y marinos en donde se ubiquen las áreas naturales protegidas competencia de la Federación y sus zonas de influencia, así como las áreas de refugio para proteger especies acuáticas, en coordinación con las unidades administrativas competentes de la Secretaría.
- Establecer las políticas y dirigir los programas y proyectos de la Comisión en materia de protección, manejo, aprovechamiento sustentable y restauración para la conservación de las áreas naturales protegidas competencia de la Federación y de las áreas de refugio para proteger especies acuáticas que se encuentren en la circunscripción de su competencia y que no tengan un Director asignado.
- Coordinar la participación de las direcciones de las áreas naturales protegidas que se encuentren dentro de su circunscripción territorial, en los programas, proyectos y acciones de recuperación de especies y poblaciones prioritarias para la conservación.
- Otorgar, modificar, prorrogar, revocar, suspender, anular, nulificar y declarar la extinción de las licencias, permisos, autorizaciones y demás resoluciones administrativas que no sean expresamente concesiones o asignaciones, en aquellas áreas naturales protegidas de la región de su competencia, cuando se trate de personas que tengan fines económicos o lucrativos.

 <p>MEDIO AMBIENTE SECRETARÍA DE MEDIO AMBIENTE Y RECURSOS NATURALES</p>	<p>MANUAL DE ORGANIZACIÓN ESPECÍFICO DE LA DIRECCIÓN REGIONAL PENÍNSULA DE BAJA CALIFORNIA Y PACÍFICO NORTE CONANP-F00.2-MOE-DRPBCPN-2022 08-03-2022</p>	 <p>CONANP COMISIÓN NACIONAL DE ÁREAS NATURALES PROTEGIDAS</p>
--	--	--

- Auxiliar a las unidades administrativas centrales de la Comisión en la formulación y seguimiento de los convenios y contratos que se ejecuten dentro de la circunscripción territorial.
- Llevar el registro de los pagos de contribuciones realizados por los usuarios, con motivo de sus obligaciones derivadas del cumplimiento de las disposiciones legales aplicables en materia de áreas naturales protegidas competencia de la Federación, de las áreas que se encuentren dentro de la circunscripción territorial de la región de que se trate, que no cuenten con Director asignado.
- Elaborar diagnósticos relativos a la problemática local o regional en las materias competencia de la Comisión.
- Proporcionar la información, documentación y datos técnicos que le sean solicitados por las demás unidades administrativas de la Comisión y de la Secretaría, órganos desconcentrados y demás dependencias y entidades de la Administración Pública Federal.
- Dar seguimiento a las acciones que en materia de investigación y colecta científicas se lleven a cabo dentro de las áreas naturales protegidas de competencia Federal y sus zonas de influencia, así como en las áreas de refugio para proteger especies acuáticas.
- Proponer, opinar y suscribir convenios o acuerdos de coordinación con los gobiernos de las entidades federativas y sus municipios, así como convenios de concertación con los sectores social y privado.
- Promover la constitución y coadyuvar en el funcionamiento de los consejos asesores y otras formas de participación social en las áreas naturales protegidas competencia de la Federación, en su circunscripción territorial.
- Coordinar las acciones de concertación que lleven a cabo los directores de las áreas naturales protegidas competencia de la Federación, con los grupos sociales y privados interesados en apoyar el manejo, administración y desarrollo sustentable de las áreas a su cargo.
- Asesorar a las entidades federativas, municipios y propietarios o poseedores que lo requieran, en el establecimiento, protección, manejo, restauración, administración y aprovechamiento sustentable de los ecosistemas y su biodiversidad en las áreas naturales protegidas de competencia local y privadas, así como promover el establecimiento de sistemas estatales y regionales de conservación.

<p style="text-align: center;">MEDIO AMBIENTE</p> <p style="text-align: center;"><small>SECRETARÍA DE MEDIO AMBIENTE Y RECURSOS NATURALES</small></p> 	<p style="text-align: center;">MANUAL DE ORGANIZACIÓN ESPECÍFICO DE LA DIRECCIÓN REGIONAL PENÍNSULA DE BAJA CALIFORNIA Y PACÍFICO NORTE CONANP-F00.2-MOE-DRPBCPN-2022 08-03-2022</p>	 <p style="text-align: center;">CONANP</p> <p style="text-align: center;"><small>COMISIÓN NACIONAL DE ÁREAS NATURALES PROTEGIDAS</small></p>
--	--	--

- Contratar las obras, estudios y servicios relacionados con las ANP, previstos en su presupuesto, de conformidad con las disposiciones legales aplicables, así como supervisar su ejecución y notificar de su formalización a la Dirección Ejecutiva de Administración y Efectividad Institucional y a la Dirección de Asuntos Jurídicos.
- Suministrar los bienes y servicios que requiera la operación de la región a su cargo y de las direcciones de las áreas naturales protegidas para el ejercicio de sus atribuciones, celebrando, previo cumplimiento de la normatividad en la materia, los contratos que se requieran para tales efectos.
- Las demás que les confiera el Titular de la Secretaría, el Comisionado Nacional, las que les señalen las disposiciones jurídicas aplicables y las que le correspondan a las unidades administrativas a su cargo.

	<p>MANUAL DE ORGANIZACIÓN ESPECÍFICO DE LA DIRECCIÓN REGIONAL PENÍNSULA DE BAJA CALIFORNIA Y PACÍFICO NORTE CONANP-F00.2-MOE-DRPBCPN-2022 08-03-2022</p>	
---	--	---



DIRECCIÓN DE ÁREA NATURAL PROTEGIDA (6)

OBJETIVO:

Administrar, supervisar y ejecutar las acciones para conservar los ecosistemas y la biodiversidad de las ANP, de acuerdo al Decreto de creación, al programa de manejo del ANP y demás disposiciones aplicables, integrar el Programa Operativo Anual (POA) del ANP, instrumentar los programas de subsidios que aplica la CONANP, las obras y estudios relacionados con el ANP y emitir dictámenes técnicos, así como atender contingencias y acciones de vigilancia y representar a la institución ante las instancias de los distintos niveles de gobierno y sociedad civil.



FUNCIONES:

- Ejecutar las acciones para conservar los ecosistemas y su biodiversidad, conforme a los objetivos y lineamientos establecidos en el decreto y el programa de manejo del área respectiva.
- Supervisar que las acciones que se realicen dentro del área natural protegida se ajusten a los propósitos de los ordenamientos legales aplicables en materia de protección, manejo y restauración para la conservación de los ecosistemas y su biodiversidad.
- Formular, elaborar y ejecutar el programa de manejo correspondiente, de conformidad con las disposiciones jurídicas aplicables, así como proveer los elementos necesarios para su evaluación y, en su caso, proponer su modificación.
- Intervenir en las acciones de deslinde y registro de los terrenos nacionales ubicados dentro del área natural protegida, así como administrarlos y vigilar que los inmuebles ubicados en las mismas se destinen a los usos que resulten compatibles con sus objetivos.
- Promover la celebración de instrumentos jurídicos con los sectores público, social y privado, para ejercer acciones de administración, conservación, mejoramiento e investigación de los ecosistemas del Área Natural Protegida de que se trate, así como suscribir aquéllos en los que el Comisionado Nacional lo designe para tal efecto.
- Conformar el sistema de información con los datos biológicos, sociales, económicos y cartográficos del Área Natural Protegida correspondiente.
- Auxiliar a la Procuraduría Federal de Protección al Ambiente en la verificación del cumplimiento de las disposiciones jurídicas aplicables a las áreas naturales protegidas competencia de la



	<p>MANUAL DE ORGANIZACIÓN ESPECÍFICO DE LA DIRECCIÓN REGIONAL PENÍNSULA DE BAJA CALIFORNIA Y PACÍFICO NORTE CONANP-F00.2-MOE-DRPBCPN-2022 08-03-2022</p>	
---	--	---

federación, así como coadyuvar con la misma en sus acciones de inspección y vigilancia en la materia.

- Promover los programas de subsidios y proyectos de conservación para el desarrollo del área natural protegida correspondiente, así como participar en los programas, proyectos y acciones de especies y poblaciones consideradas como prioritarias para la conservación, en las áreas naturales protegidas de su competencia.
- Fungir como Secretario Técnico del Consejo Asesor del ANP, así como dar seguimiento a las actividades que se deriven de los acuerdos del mismo.
- Emitir dictámenes técnicos de soporte ante el Comisionado Nacional, la Dirección General de Operación Regional o la Dirección Regional que corresponde, para el otorgamiento, modificación, prorroga, rescate, suspensión extinción, revocación o anulación de concesiones, permisos, licencias o autorizaciones en materia de investigación, uso y aprovechamiento de los ecosistemas y su biodiversidad, así como para emitir la opinión que corresponda en materia de evaluación de impacto ambiental, forestal, zona federal, marítimo, terrestre, vida salvaje, cambio de uso de suelo en terrenos forestales, prestación de servicios y ejecución de obras y actividades que se realicen en el Área Natural Protegida, así como para el ordenamiento ecológico correspondiente.
- Dirigir y ejecutar los programas para la atención de contingencias ambientales en Áreas Naturales Protegidas competencia de la federación y sus zonas de influencia, en coordinación con las autoridades competentes.
- Emitir opinión respecto a los aprovechamientos, servicios, obras y actividades que se pretendan autorizar por parte de las autoridades competentes, en las Áreas Naturales Protegidas competencia de la federación y sus zonas de influencia.
- Otorgar permisos, licencias, autorizaciones y sus respectivas modificaciones, suspensiones, cancelaciones, revocaciones o extinciones en materia de Áreas Naturales Protegidas competencia de la Federación cuando se trate de personas que pretendan realizar actividades recreativas sin fines de económicos o lucrativos, de conformidad con lo previsto en las disposiciones jurídicas aplicables, siguiendo los lineamientos internos de carácter técnico y administrativo, sistemas y procedimientos establecidos por las Unidades Administrativas de la Comisión.

	<p>MANUAL DE ORGANIZACIÓN ESPECÍFICO DE LA DIRECCIÓN REGIONAL PENÍNSULA DE BAJA CALIFORNIA Y PACÍFICO NORTE CONANP-F00.2-MOE-DRPBCPN-2022 08-03-2022</p>	
---	--	---

- Coadyuvar con los Comités Estatales y Municipales de Protección Civil que incidan en el Área Natural Protegida correspondiente, de conformidad con los criterios y lineamientos que en su caso determinen las Unidades Administrativas de la Secretaría y demás autoridades competentes.
- Intervenir en la formulación y ejecución de los programas de ordenamiento ecológico que incidan en el Área Natural Protegida y sus zonas de influencia
- Supervisar las obras, estudios y servicios relacionados con el Área Natural Protegida, en coordinación con la dirección regional que corresponda, siguiendo los lineamientos establecidos por la Dirección Ejecutiva de Administración y Efectividad Institucional.
- Integrar y establecer, conforme a los lineamientos aplicables en la materia, los proyectos de conservación y mantenimiento de los inmuebles a su cargo, así como elaborar y actualizar el inventario de los mismos.
- Promover el desarrollo comunitario participativo en el Área Natural Protegida y su zona de influencia en lo relativo a los programas de subsidios y proyectos de conservación para el desarrollo, y de manejo para el uso y aprovechamiento de los ecosistemas y su biodiversidad.
- Recibir las solicitudes e integrar los expedientes para el otorgamiento de licencias, permisos, autorizaciones y concesiones, así como notificar a los interesados las resoluciones emanadas de las Direcciones Regionales o Unidades Administrativas competentes de la Comisión.
- Llevar el registro de los pagos de contribuciones realizados por los usuarios con motivo de sus obligaciones derivadas del cumplimiento de las disposiciones legales aplicables en materia de áreas naturales protegidas competencia de la Federación.
- Realizar las demás que le determinen sus superiores a fines a las que anteceden, así como, las que expresamente le confieran otras disposiciones legales.

<p style="text-align: center;">MEDIO AMBIENTE</p> <p style="text-align: center;"><small>SECRETARÍA DE MEDIO AMBIENTE Y RECURSOS NATURALES</small></p> 	<p style="text-align: center;">MANUAL DE ORGANIZACIÓN ESPECÍFICO DE LA DIRECCIÓN REGIONAL PENÍNSULA DE BAJA CALIFORNIA Y PACÍFICO NORTE CONANP-F00.2-MOE-DRPBCPN-2022 08-03-2022</p>	 <p style="text-align: center;">CONANP</p> <p style="text-align: center;"><small>COMISIÓN NACIONAL DE ÁREAS NATURALES PROTEGIDAS</small></p>
--	--	--



SUBDIRECCIÓN DE ÁREA NATURAL PROTEGIDA AAA (1)

OBJETIVO:



Asegurar el aprovechamiento sustentable de los recursos y ecosistemas de las ANP, asignadas a través de la implementación y coordinación de acciones de administración, protección y manejo ambiental, así como la colaboración de las comunidades asentadas en las mismas y el apoyo de organismos públicos y privados, con base en lo estipulado en los decretos y programas de manejo específicos.

FUNCIONES:

- Coadyuvar en la elaboración, implementación y seguimiento del POA de las áreas naturales protegidas, para fortalecer el proceso efectivo de la planeación y el cumplimiento de sus objetivos.
- Promover, en conjunto con los diversos actores sociales y políticos de influencia en las ANPs, la elaboración y observancia del programa de manejo del área natural protegida y su ordenamiento ecológico territorial para el cumplimiento de las disposiciones legales aplicables en el área natural protegida.
- Asegurar el desarrollo de acciones y proyectos relacionados con ordenamiento productivo, desarrollo comunitario y turístico, educación ambiental, comunicación, conservación, monitoreo, investigación científica y restauración del ANP, para cumplir con los objetivos planteados en las declaratorias correspondientes, así como en su programa de manejo.
- Dirigir con instituciones, organismos y núcleos agrarios, así como con las poblaciones ribereñas y con las y los usuarios de las áreas naturales protegidas, la instrumentación de mecanismos de participación social y de acciones y proyectos de conservación, de aprovechamiento sustentable de los ecosistemas y especies silvestres, para procurar su integralidad ecológica regional, así como el mejoramiento de la calidad de vida de las(los) habitantes del ANP y la generación de flujos de servicios ambientales.
- Promover la celebración de instrumentos jurídicos con los sectores públicos, social y privados, nacionales e internacionales, para ejercer acciones de administración, conservación, mejoramiento e investigación de los ecosistemas del Área Natural Protegida de que se trate, así como acciones de protección, manejo, restauración, generación de conocimiento, cultura y gestión para la conservación de los recursos naturales en la región.

<p style="text-align: center;">MEDIO AMBIENTE</p> <p style="text-align: center;"><small>SECRETARÍA DE MEDIO AMBIENTE Y RECURSOS NATURALES</small></p> 	<p style="text-align: center;">MANUAL DE ORGANIZACIÓN ESPECÍFICO DE LA DIRECCIÓN REGIONAL PENÍNSULA DE BAJA CALIFORNIA Y PACÍFICO NORTE CONANP-F00.2-MOE-DRPBCPN-2022 08-03-2022</p>	 <p style="text-align: center;">CONANP</p> <p style="text-align: center;"><small>COMISIÓN NACIONAL DE ÁREAS NATURALES PROTEGIDAS</small></p>
--	--	--

- Impulsar y desarrollar proyectos y programas de desarrollo sustentable y preservación de ecosistemas regionales, para la migración y flujo de especies de faunasilvestre, su refugio y alimentación.
- Realizar actividades de conservación y protección, así como coadyuvar con la Procuraduría Federal de Protección al Ambiente en acciones de inspección y vigilancia para asegurar el cumplimiento de la normatividad vigente en las Áreas Naturales Protegidas asignadas.
- Desarrollar acciones de conservación, protección y manejo de contingencias promoviendo la participación comunitaria en las Áreas Naturales Protegidas para disminuir los impactos en los ecosistemas, la sociedad civil y la infraestructura.
- Asegurar el desarrollo y actualización del diagnóstico del estado de conservación de las Áreas Naturales Protegidas para evaluar el cumplimiento eficaz de sus objetivos.
- Promover la formalización y ejecución de acuerdos de investigación aplicada con personas físicas y/o morales, para una eficaz administración, conservación y manejo de las Áreas Naturales Protegidas.
- Planear, implementar y evaluar los procesos administrativos y de control de recursos humanos, financieros, tecnológicos y materiales en las áreas naturales protegidas, para asegurar que se cuente con los recursos necesarios para la correcta operación de las mismas.
- Verificar el cumplimiento de la normatividad vigente en materia administrativa, presupuestal y de gestión, asegurando que las actividades, procesos y recursos en las áreas naturales protegidas, sean ejecutados de forma eficiente y con total transparencia.

<p style="text-align: center;">MEDIO AMBIENTE</p> <p style="text-align: center;"><small>SECRETARÍA DE MEDIO AMBIENTE Y RECURSOS NATURALES</small></p> 	<p style="text-align: center;">MANUAL DE ORGANIZACIÓN ESPECÍFICO DE LA DIRECCIÓN REGIONAL PENÍNSULA DE BAJA CALIFORNIA Y PACÍFICO NORTE CONANP-F00.2-MOE-DRPBCPN-2022 08-03-2022</p>	 <p style="text-align: center;">CONANP</p> <p style="text-align: center;"><small>COMISIÓN NACIONAL DE ÁREAS NATURALES PROTEGIDAS</small></p>
--	--	--



SUBDIRECCIÓN DE ÁREA NATURAL PROTEGIDA A (2)

OBJETIVO:



Coordinar las estrategias, así como las acciones de administración, protección y manejo ambiental, así como con la colaboración de las comunidades asentadas en las mismas y el apoyo de organismos públicos y privados, con base en lo estipulado en los decretos y programas de manejo específicos.

FUNCIONES:

- Colaborar en la elaboración, implementación y seguimiento del POA del Área Natural Protegida, para fortalecer el proceso efectivo de la planeación y el cumplimiento de sus objetivos.
- Promover la elaboración y observancia del programa de manejo del Área Natural Protegida y su ordenamiento ecológico territorial para el cumplimiento de las disposiciones legales aplicables en el ANP.
- Coordinar el desarrollo de acciones y proyectos relacionados con ordenamiento productivo, desarrollo comunitario y turístico, educación ambiental, comunicación, conservación, monitoreo, investigación científica, restauración del ANP, así como auxiliar en la inspección y vigilancia, para cumplir con los objetivos planteados en las declaratorias correspondientes, así como en su programa de manejo.
- Apoyar la elaboración de convenios con diferentes organismos e instituciones públicas y privadas, nacionales e internacionales para ejecutar acciones de protección, manejo, restauración, generación de conocimiento, cultura y gestión para la conservación de los recursos naturales en el área natural protegida.
- Desarrollar proyectos y programas de desarrollo sustentable y preservación de ecosistemas regionales, para la migración y flujo de especies de fauna silvestre, su refugio y alimentación.
- Coordinar y desarrollar acciones de conservación, protección y manejo de contingencias promoviendo la participación comunitaria en el área natural protegida para disminuir los impactos en los ecosistemas, la sociedad civil y la infraestructura.
- Atender situaciones de carácter administrativo que se requieran, de común acuerdo con la dirección de ANP correspondiente, para la operación del área natural protegida.

 <p>MEDIO AMBIENTE SECRETARÍA DE MEDIO AMBIENTE Y RECURSOS NATURALES</p>	<p>MANUAL DE ORGANIZACIÓN ESPECÍFICO DE LA DIRECCIÓN REGIONAL PENÍNSULA DE BAJA CALIFORNIA Y PACÍFICO NORTE CONANP-F00.2-MOE-DRPBCPN-2022 08-03-2022</p>	 <p>CONANP COMISIÓN NACIONAL DE ÁREAS NATURALES PROTEGIDAS</p>
--	--	--

- Coordinar los procesos administrativos y de control de recursos humanos, financieros, tecnológicos y materiales en la adscripción, para asegurar que se cuente con los recursos necesarios para la correcta operación de la misma.
- Verificar el cumplimiento de la normatividad vigente en materia administrativa, presupuestal y de gestión, asegurando que las actividades, procesos y recursos en el Área Natural Protegida, sean ejecutados de forma eficiente y con total transparencia.

	<p>MANUAL DE ORGANIZACIÓN ESPECÍFICO DE LA DIRECCIÓN REGIONAL PENÍNSULA DE BAJA CALIFORNIA Y PACÍFICO NORTE CONANP-F00.2-MOE-DRPBCPN-2022 08-03-2022</p>	
---	--	---



SUBDIRECCIÓN DE ÁREA NATURAL PROTEGIDA (7)

OBJETIVO:



Diseñar y coordinar la ejecución de los POA y proyectos específicos de conservación y aprovechamiento de los recursos naturales del ANP con base en el Decreto y el programa de manejo del ANP, así como promover y concertar la obtención de apoyos con instancias oficiales para la conservación del Área Natural Protegida, a fin de contribuir al cumplimiento de los objetivos de la Comisión Nacional de Áreas Naturales Protegidas.

FUNCIONES:

- Diseñar y desarrollar proyectos y programas de desarrollo sustentable y preservación de ecosistemas regionales para la migración y flujo de especies de fauna silvestre y para su refugio y alimentación.
- Participar y promover con los núcleos agrarios, ribereños, y los usuarios de las Áreas Naturales Protegidas, la instrumentación de todo tipo de acciones y proyectos de conservación de aprovechamiento sustentable de los ecosistemas y especies silvestres, procurando su integridad ecológica regional, así como el mejoramiento de la calidad de vida de los habitantes de las ANP y la generación de flujos de servicios ambientales.
- Dar seguimiento a las acciones relacionadas con la coordinación interinstitucional de manera regional con los tres órdenes de gobierno, así como lo relativo a convenios de concertación con los sectores social y privado, con el propósito de ejecutar acciones de protección, manejo, restauración, generación de conocimiento, cultura, y gestión para la conservación de los recursos naturales presentes en el ANP.
- Promover y dar seguimiento a la celebración de instrumentos jurídicos con diferentes organismos e instituciones públicas y privadas, nacionales e internacionales que compartan objetivos dirigidos a la conservación de las ANP para la concertación e instrumentación de las políticas públicas para la conservación de la naturaleza regional.
- Impulsar con personas físicas y/o morales interesadas el desarrollo de acuerdos de investigación aplicada, el establecimiento de líneas de investigación regional para una eficaz administración conservación y manejo de la biodiversidad de las ANP de la región.

<p style="text-align: center;">MEDIO AMBIENTE</p> <p style="text-align: center;"><small>SECRETARÍA DE MEDIO AMBIENTE Y RECURSOS NATURALES</small></p> 	<p style="text-align: center;">MANUAL DE ORGANIZACIÓN ESPECÍFICO DE LA DIRECCIÓN REGIONAL PENÍNSULA DE BAJA CALIFORNIA Y PACÍFICO NORTE CONANP-F00.2-MOE-DRPBCPN-2022 08-03-2022</p>	 <p style="text-align: center;">CONANP</p> <p style="text-align: center;"><small>COMISIÓN NACIONAL DE ÁREAS NATURALES PROTEGIDAS</small></p>
--	--	--

- Contribuir y participar en la elaboración del POA regional para asegurar el cumplimiento de los objetivos planteados, así como y promover la elaboración y observancia del programa de ordenamiento ecológico territorial.
- Promover mecanismos de participación social con individuos, instituciones y organismos que compartan los mismos intereses por la conservación del ANP.
- Manejo de herramientas de planificación operativa para la conservación de los recursos naturales de la ANP.
- Coadyuvar en la actualización del diseño y el desarrollo del diagnóstico del estado de conservación del ANP.
- Participar y coadyuvar en las acciones de señalización, deslinde y amojonamiento del ANP.

	<p>MANUAL DE ORGANIZACIÓN ESPECÍFICO DE LA DIRECCIÓN REGIONAL PENÍNSULA DE BAJA CALIFORNIA Y PACÍFICO NORTE CONANP-F00.2-MOE-DRPBCPN-2022 08-03-2022</p>	
---	--	---



JEFATURA DE DEPARTAMENTO DE ÁREA NATURAL PROTEGIDA (11)

OBJETIVO:



Coordinar y desarrollar las acciones de conservación, preservación, desarrollo, aprovechamiento sustentable y manejo en el ANP, buscando la integración de instituciones académicas, centros de investigación, ONGs, y organizaciones sociales públicas y privadas para lo cual promoverá la investigación, actividades productivas relacionadas con programas gubernamentales.

FUNCIONES:

- Desarrollar y realizar programas de conservación y protección en el ANP e informar de la problemática, los resultados obtenidos y los actores participantes.
- Participar con la Dirección y Subdirección en la elaboración, evaluación y actualización del programa de manejo del ANP en cuestión.
- Desarrollar e implementar el Sistema de Información Geográfica del ANP como base para la toma de decisiones y aprovechamiento de las actividades productivas del ANP.
- Analizar y evaluar la integración de las solicitudes de autorización de los prestadores de servicios turísticos.
- Realizar la integración de registros de permisionarios y llevar a cabo el cobro de derechos.
- Participar en reuniones de información y de coordinación con los actores productivos, autoridades gubernamentales, grupos sociales y académicos con injerencia en la zona, con objeto de iniciar la gestión para conformar y coadyuvar en el funcionamiento del consejo asesor del ANP.
- Impulsar que se lleve a cabo la integración de un programa regional de educación ambiental.
- Integrar la perspectiva de género, educación ambiental, participación social y microempresas a los proyectos impulsados por el ANP para hacerlos sustentables, e informar a los promoventes de los Programas de Subsidio a cargo de la CONANP sobre la información que se requiere para integrar los expedientes derivado de los proyectos que se lleven en el ANP.

<p style="text-align: center;">MEDIO AMBIENTE</p> <p style="text-align: center;"><small>SECRETARÍA DE MEDIO AMBIENTE Y RECURSOS NATURALES</small></p> 	<p style="text-align: center;">MANUAL DE ORGANIZACIÓN ESPECÍFICO DE LA DIRECCIÓN REGIONAL PENÍNSULA DE BAJA CALIFORNIA Y PACÍFICO NORTE CONANP-F00.2-MOE-DRPBCPN-2022 08-03-2022</p>	 <p style="text-align: center;">CONANP</p> <p style="text-align: center;"><small>COMISIÓN NACIONAL DE ÁREAS NATURALES PROTEGIDAS</small></p>
--	--	--

- Participar en el proceso administrativo de difusión, recepción e integración de expedientes, dictaminación, entrega de obra y finiquito de los Programas de Subsidio a cargo de la CONANP, así como dar cumplimiento a la evaluación del desempeño del personal subordinado del ANP.
- Establecer y asegurar las previsiones logísticas y administrativas, a fin de llevar a cabo la ejecución y cumplimiento de las metas físico-financieras del POA del ANP y supervisar que se evalué de manera constante.
- Participar en la evaluación periódica del desempeño del ANP, realizando las recomendaciones pertinentes para una mayor eficiencia del desempeño de la unidad operativa y realizar reuniones con el personal para ver cuáles son los avances técnicos y además tomar medidas de conocimiento y experiencia, para que sirvan de base para el resultado de su evaluación.
- Coordinar los procesos administrativos y de control de recursos humanos, financieros, tecnológicos y materiales en la adscripción, para asegurar que se cuente con los recursos necesarios para la correcta operación de la misma.
- Coordinar las acciones necesarias para el cumplimiento de la normatividad vigente en materia administrativa, presupuestal y de gestión, asegurando que las actividades, procesos y recursos en el área natural protegida, sean ejecutados de forma eficiente y con total transparencia.

	<p>MANUAL DE ORGANIZACIÓN ESPECÍFICO DE LA DIRECCIÓN REGIONAL PENÍNSULA DE BAJA CALIFORNIA Y PACÍFICO NORTE CONANP-F00.2-MOE-DRPBCPN-2022 08-03-2022</p>	
---	--	---



JEFATURA DE DEPARTAMENTO DE LA UNIDAD DE EVALUACIÓN Y MONITOREO REGIONAL (1)

OBJETIVO:

Supervisar los proyectos y programas de monitoreo y evaluación en las Áreas Naturales Protegidas (ANP) de la región, así como participar en el diseño, instrumentación y evaluación de programas de monitoreo, indicadores de desempeño, de gestión y de impacto para la actualización del Sistema de Información, Monitoreo y Evaluación para la Conservación (SIMEC).

FUNCIONES:

- Apoyar el diseño y elaboración de los proyectos de monitoreo para las ANP, para la instrumentación de programas de monitoreo, indicadores de desempeño, de gestión y de impacto.
- Participar en la evaluación del cumplimiento de metas e indicadores del programa de trabajo de la región, para apoyar a las ANP de la región en la instrumentación de mecanismos de monitoreo y evaluación.
- Revisar la bibliografía especializada en aspectos de monitoreo, evaluación e indicadores, para que permita actualizar el sistema de información, monitoreo y evaluación (SIMEC).
- Asistir en la búsqueda de información nacional e internacional sobre indicadores ambientales y metodologías de evaluación, para analizar las variables de los indicadores integrados al sistema de información, monitoreo y evaluación para la conservación (SIMEC).
- Elaborar los informes correspondientes sobre el cumplimiento de los compromisos en materia de monitoreo y evaluación, para actualizar y asesorar en la operación del sistema de información, monitoreo y evaluación para la conservación (SIMEC).
- Apoyar en la elaboración de base de datos, para registrar investigadores e instituciones que realizan estudios en áreas naturales protegidas y que llevan a cabo monitoreo.
- Asesorar el establecimiento de criterios, lineamientos generales y metodologías de investigación, para que sean acordes a las necesidades y características del ANP, con especial énfasis en los sitios o hábitat críticos y en las especies en riesgo de extinción.

<p>MEDIO AMBIENTE SECRETARÍA DE MEDIO AMBIENTE Y RECURSOS NATURALES</p> 	<p>MANUAL DE ORGANIZACIÓN ESPECÍFICO DE LA DIRECCIÓN REGIONAL PENÍNSULA DE BAJA CALIFORNIA Y PACÍFICO NORTE CONANP-F00.2-MOE-DRPBCPN-2022 08-03-2022</p>	 <p>CONANP COMISIÓN NACIONAL DE ÁREAS NATURALES PROTEGIDAS</p>
--	--	--

- Mantener informadas a las direcciones de áreas naturales protegidas, para su conocimiento sobre los procedimientos administrativos y técnicos relacionados con el proyecto de monitoreo y evaluación.