

SEMARNAT
SECRETARÍA DE
MEDIO AMBIENTE
Y RECURSOS NATURALES



CONANP
COMISIÓN NACIONAL
DE ÁREAS NATURALES
PROTEGIDAS



Comisión Nacional de Áreas Naturales Protegidas
Dirección Ejecutiva de Administración y Efectividad Institucional
Subdirección de Recursos Humanos

MANUAL DE ORGANIZACIÓN ESPECÍFICO DE LA DIRECCIÓN GENERAL DE OPERACIÓN REGIONAL

No. de Registro: CONANP-F00.1-MOE-DGOR-2016

Fecha: marzo 2017



COMISIÓN NACIONAL DE ÁREAS NATURALES PROTEGIDAS

Oficio No. F00 0070

Ciudad de México a 30 MAR 2017

"2017, AÑO DEL CENTENARIO DE LA PROMULGACIÓN DE LA
CONSTITUCIÓN POLÍTICA DE LOS ESTADOS UNIDOS MEXICANOS"

ING. ALEJANDRO RAFAEL NYSSSEN OCARANZA
DIRECTOR GENERAL DE OPERACIÓN REGIONAL
PRESENTE

ASUNTO: Se expide el Manual de
Organización Específico de la Dirección
General de Operación Regional

De conformidad con los artículos 42, 43 fracción II y 72 del Reglamento Interior de la Secretaría de Medio Ambiente y Recursos Naturales publicado en el Diario Oficial de la Federación el pasado 26 de noviembre de 2012, le informo que tengo a bien expedir el presente **"MANUAL DE ORGANIZACIÓN ESPECÍFICO DE LA DIRECCIÓN GENERAL DE OPERACIÓN REGIONAL"**, con número de registro: **CONANP-F00.1-MOE-DGOR-2016**.

Cabe señalar que dicho manual está debidamente validado por la Dirección de Asuntos Jurídicos de esta Comisión Nacional, mediante memorándum No. DAJ/54/17 de fecha 24 de enero del presente, para su debida observancia en el desarrollo de las atribuciones al interior de esa Dirección.

Sin otro particular, aprovecho la ocasión para enviarle un cordial saludo.

ATENTAMENTE
EL COMISIONADO NACIONAL



ALEJANDRO DEL MAZO MAZA

Ejército Nacional No. 223, Col. Anáhuac I Sección, Delegación Miguel Hidalgo.
C.P. 11320, Ciudad de México

Tel. 01 (55)54497000 www.gob.mx/conanp

FECHA: Ciudad de México, a 30 MAR 2017

NÚMERO DE REGISTRO: CONANP-F00.1-MOE-DGOR-2016

NOMBRE DE LA UNIDAD ADMINISTRATIVA

DIRECCIÓN GENERAL DE OPERACIÓN REGIONAL

NOMBRE DEL DOCUMENTO

MANUAL DE ORGANIZACIÓN ESPECÍFICO DE LA DIRECCIÓN GENERAL DE OPERACIÓN REGIONAL

TIPO DE DOCUMENTO QUE DESEA REGISTRAR

• MANUAL DE ORGANIZACIÓN

• LINEAMIENTOS

• MANUAL DE PROCEDIMIENTOS

• PROCEDIMIENTO ESPECÍFICO

• MANUAL DE OPERACIÓN

• INSTRUCTIVO

• MANUAL DE TRÁMITES Y SERVICIOS AL PÚBLICO

• GUÍA TÉCNICA

OTROS (ESPECIFICAR):

NÚMERO DE EJEMPLARES EDITADOS: DOS

- 1) DIRECCIÓN GENERAL DE OPERACIÓN REGIONAL
- 2) DIRECCIÓN EJECUTIVA DE ADMINISTRACIÓN Y EFECTIVIDAD INSTITUCIONAL

SOLICITA

FIRMA:

NOMBRE: ALEJANDRO RAFAEL
NYSSSEN OCARANZA

CARGO:

DIRECTOR GENERAL DE
OPERACIÓN REGIONAL

VALIDA

FIRMA:

NOMBRE: SOFÍA GABRIELA
HERNÁNDEZ CORREA

CARGO:

DIRECTORA DE
ASUNTOS JURÍDICOS

EXPIDE

FIRMA:

NOMBRE: ALEJANDRO DEL MAZO MAZA

CARGO:


COMISIONADO NACIONAL

COMISIÓN NACIONAL DE ÁREAS NATURALES PROTEGIDAS

Ciudad de México a **30 MAR 2017**

De conformidad con los artículos 42, 43 fracción II y 72 del Reglamento Interior de la Secretaría de Medio Ambiente y Recursos Naturales, tengo a bien expedir el presente **“MANUAL DE ORGANIZACIÓN ESPECÍFICO DE LA DIRECCIÓN GENERAL DE OPERACIÓN REGIONAL”** para su debida observancia en el desarrollo de las atribuciones al interior de esa Dirección.

**ATENTAMENTE
EL COMISIONADO NACIONAL**



ALEJANDRO DEL MAZO MAZA

SEMARNAT

SECRETARÍA DE
MEDIO AMBIENTE
Y RECURSOS NATURALES



**MANUAL DE ORGANIZACIÓN
ESPECÍFICO DE LA DIRECCIÓN GENERAL
DE OPERACIÓN REGIONAL
CONANP-F00.1-MOE-DGOR-2016**



CONANP
COMISIÓN NACIONAL
DE ÁREAS NATURALES
PROTEGIDAS

ÍNDICE

ÍNDICE

	Página
I. INTRODUCCIÓN.....	5
II. ANTECEDENTES.....	7
III. MARCO JURÍDICO.....	12
IV. ORGANIGRAMA DE LA COMISIÓN.....	77
V. ATRIBUCIONES.....	79
VI. ESTRUCTURA ORGÁNICA.....	87
VII. ORGANIGRAMA ESPECÍFICO.....	89
VIII. DESCRIPCIÓN DE ÁREAS.....	91

Dirección General de Operación Regional

Dirección de Especies Prioritarias para la Conservación

Coordinación del Centro Mexicano de la Tortuga Marina

Subdirección de Fortalecimiento de la Operación Regional

Departamento de Permisos y Autorizaciones

Departamento de Proyectos y Estudios con Áreas Naturales Protegidas

Direcciones Regionales

Dirección Regional Península de Baja California y Pacífico Norte

Dirección Regional Noroeste y Alto Golfo de California

Dirección Regional Norte y Sierra Madre Occidental

Dirección Regional Noreste y Sierra Madre Oriental

Dirección Regional Planicie Costera y Golfo de México

Dirección Regional Occidente y Pacífico Centro

Dirección General de Operación Regional

Dirección Regional Centro y Eje Neovolcánico

Dirección Regional Frontera Sur, Istmo y Pacífico Sur

Dirección Regional Península de Yucatán y Caribe Mexicano



I. INTRODUCCIÓN

I. INTRODUCCIÓN

Con el propósito de impulsar una política nacional de protección al ambiente que de respuesta a la creciente expectativa nacional para proteger los recursos naturales del país y que logre incidir en las causas del deterioro y de la pérdida de ecosistemas y de biodiversidad, la Secretaría de Medio Ambiente y Recursos Naturales adoptó un nuevo diseño institucional, en concordancia con las facultades que le establece el artículo 32 Bis de la Ley Orgánica de la Administración Pública Federal.

Asimismo, en cumplimiento a lo dispuesto en el Artículo 19 de la citada Ley y a los Artículos 10 fracción XII, 19 fracción X, 71 y 74 del Reglamento Interior de la Secretaría del Medio Ambiente y Recursos Naturales (SEMARNAT), se ha elaborado el presente Manual de Organización Específico de la Dirección General de Operación Regional (DGOR), en razón de contar con herramientas de apoyo administrativo, que permitan desarrollar con eficacia y eficiencia las funciones para cumplir oportunamente con los objetivos institucionales.


El Manual de Organización tiene como finalidad servir como instrumento de referencia y consulta para que oriente a los(as) servidores(as) públicos(as) del ámbito, con respecto a la organización y funcionamiento de la unidad correspondiente, buscando con ello superar las disfunciones, duplicidades, dispersión de responsabilidades y en su caso el centralismo de facultades y recursos de la Institución.

Cabe señalar, que este documento está dirigido a todo el personal interesado en la información orgánica funcional específica que contiene, pero particularmente al que forma parte de la DGOR, quien podrá contar con un Manual que le permita enterarse de su ubicación en la misma, así como, de las funciones que deberá desempeñar dentro de ella.

Este documento integra de manera ordenada y sistemática la información referente a los antecedentes históricos de la Dirección General de Operación Regional, el marco jurídico en el que sustenta sus acciones, las atribuciones que la Ley le ha conferido, la estructura orgánica, el organigrama autorizado, la descripción del objetivo y de las funciones que le corresponden a cada una de las áreas que la conforman, a efecto de presentar el esquema de funcionamiento que en cada caso se ha definido y la división del trabajo y especialización de cada área, de tal forma que las atribuciones de la Dirección General se ejecuten de manera ágil, eficiente y transparente.



II. ANTECEDENTES



II. ANTECEDENTES

La Secretaría de Medio Ambiente y Recursos Naturales (SEMARNAT) adoptó un nuevo diseño institucional, conforme a sus atribuciones especificadas en el artículo 32 Bis de la Ley Orgánica de la Administración Pública Federal. El propósito es impulsar una política nacional ambiental que responda a la creciente expectativa de protección de los recursos naturales del país y que logre incidir en las causas de la contaminación y la pérdida de ecosistemas.

La Comisión Nacional de Áreas Naturales Protegidas (CONANP) inició actividades el 5 de junio del 2000, como órgano desconcentrado de la entonces denominada Secretaría de Medio Ambiente, Recursos Naturales y Pesca, encargada de la administración de las Áreas Naturales Protegidas y con los retos de consolidación e institucionalización que el rápido crecimiento le impone.

La CONANP se ha consolidado como una Institución de la Administración Pública Federal con identidad y peso específico propio. Ha podido integrar el tema de la conservación en diversos sectores dentro de las políticas de Estado de primer orden de donde se destaca particularmente, su herramienta de trabajo más importante: la creación, administración y operación de las Áreas Protegidas. Este proyecto de trabajo y esfuerzo sistemático ha dado muchos frutos que han permitido la evolución y crecimiento de esta Comisión.

Uno de los factores determinantes para que esta Institución empezara a fortalecerse fue el incremento sustancial que hubo en el presupuesto: en el 2000 la CONANP contó con 147 millones de pesos para ejercer sus funciones, para el 2006, fue mayor a los 600 millones de pesos. Este cambio fue el resultado de los esfuerzos y logros tangibles en materia de conservación, que propiciaron un creciente interés por parte del Ejecutivo y Legislativo Federal, en las acciones realizadas por esta Comisión en el campo y que constataban no sólo los avances, sino también las limitaciones.

Los resultados obtenidos por este continuo incremento en el presupuesto fiscal propiciaron también estrechas relaciones con otros actores importantes de la sociedad en el tema de la conservación. Las organizaciones de la sociedad civil y la iniciativa privada se sumaron a los esfuerzos de esta Comisión, incrementando los apoyos y donaciones a proyectos de preservación que incluyeron la compra de tierras destinadas para este fin.

Este crecimiento tan importante en el presupuesto fiscal, así como la gestión de recursos externos, obtenidos del Global Environment Facility GEF-Banco Mundial, GEF-PNUD, Organizaciones no Gubernamentales nacionales e internacionales y Organizaciones Sociales así como los donativos, tuvo un impacto positivo en el incremento del número de las Áreas

Protegidas atendidas con personal, pues de 10 áreas en 1993, se llegó paulatinamente a 70 en 2002 y a 80 en 2006. Derivado también de estos aumentos, la CONANP ha podido contratar a más personal para atender a un mayor número de Áreas Protegidas, darles seguimiento y co-administrarlas. Se instrumentaron además proyectos en el campo, tanto en el apoyo al ámbito productivo, como a las actividades de conservación directa.

En la medida que ha ido aumentando el número de áreas naturales protegidas y con ello la demanda de atención y resolución de problemas específicos para cada una de ellas, la CONANP desarrolla una estrategia que implica dividir el territorio nacional en regiones menores con características ambientales comunes.

A partir del año 2006, la CONANP presenta el proyecto de regionalización, proceso que da la posibilidad de concentrar los esfuerzos humanos, logísticos y económicos en las áreas naturales protegidas de competencia federal. La meta se enfoca a un desarrollo mejor que garantice que las oportunidades particulares a una región, beneficien a las comunidades allí existentes, así como al propio funcionamiento de la CONANP. Esta división administrativa está fundamentada en lo que establece el Reglamento Interior de la SEMARNAT, publicado en el Diario Oficial de la Federación el día 21 de enero de 2003 y modificado mediante decreto publicado en el mismo órgano de difusión oficial, el día 29 de noviembre de 2006.

Para llevar a cabo el manejo regional e integral se requiere que la Comisión Nacional de Áreas Naturales Protegidas se organice de manera compatible con este concepto, lo que hace necesaria una transformación de la Dirección General de Operación Regional para construir un modelo que permita mejorar la organización, operación, y actuación de la Comisión, a través de sus Direcciones Regionales y esto se traduzca en un mayor y mejor impacto de su misión de conservación en áreas protegidas y regiones prioritarias para la conservación.

Mediante la modificación estructural de la Dirección General de Operación Regional y la consolidación de las Direcciones Regionales, se fortalecerá la conservación, la protección, el manejo y la operación administrativa de las áreas naturales protegidas de competencia federal, así como el cumplimiento, la aplicación y ejecución de sus programas de manejo.

La Dirección General de Operación Regional (DGOR), surge al desprenderse del Instituto Nacional de Ecología (INE), la extinta Unidad Coordinadora de Áreas Naturales Protegidas y crearse un órgano desconcentrado más de la Dependencia denominado Comisión Nacional de Áreas Naturales Protegidas, la cual para el ejercicio de sus funciones contaba con la Subdirección General de Conservación y Manejo de Áreas Naturales Protegidas.

El 30 de noviembre del año 2000, se modificó la Ley Orgánica de la Administración Pública Federal dando origen a la Secretaría de Medio Ambiente y Recursos Naturales (SEMARNAT). Con la creación de la SEMARNAT y con base en la publicación de su Reglamento Interior el 4 de junio del 2001 se modifica la Estructura Orgánica de la Comisión Nacional de Áreas Naturales Protegidas, y con ella el nombre de la entonces Subdirección General de Conservación y Manejo de Áreas Naturales Protegidas, por la de Dirección General de Manejo para la Conservación de Áreas Naturales Protegidas. Posteriormente con las reformas al Reglamento Interior de la SEMARNAT, publicadas en el Diario Oficial de la Federación el 21 de enero de 2003, se modifica el nombre de esta unidad administrativa por el de Dirección General de Manejo para la Conservación. El 29 de noviembre de 2006 se realizaron nuevas reformas al Reglamento Interior de la Secretaría de Medio Ambiente y Recursos Naturales, lo que trajo consigo la modificación a la denominación de la Dirección General de Manejo para la Conservación por la de Dirección General de Operación Regional, que es como se conoce actualmente.

Finalmente, el 26 de noviembre de 2012 se publicó una nueva modificación al Reglamento Interior asignándole nuevas atribuciones a la Dirección General de Operación Regional. Con éstas, se incorporaron funciones y actividades adicionales, relacionadas con la administración de subsidios y de participación social.

La Dirección General de Operación Regional tiene como una de sus atribuciones, la supervisión de la operación de las Direcciones Regionales en los temas de su competencia y atención, según lo señalado en el Reglamento Interno, que surgen mediante acuerdo publicado en el Diario Oficial de la Federación el 20 de julio del 2007. Estas Direcciones Regionales, de manera transversal, fortalecen la operación administrativa en la aplicación y ejecución de los programas y recursos a cargo de la CONANP, a través de acciones directas en la protección, el manejo y la restauración de las áreas naturales protegidas de competencia federal; así como de acciones indirectas en el conocimiento, la cultura y la gestión con la participación de los habitantes de las ANP; todo ello, tendientes a la conservación de los ecosistemas y su biodiversidad en las referidas áreas naturales protegidas, en sus zonas de influencia, en las regiones que la Comisión determine como prioritarias para la conservación, en las áreas de refugio para proteger especies acuáticas y asimismo, prestar atención a las especies consideradas como prioritarias para la conservación, conforme a las siguientes regiones:

- Península de Baja California y Pacífico Norte
- Noroeste y Alto Golfo de California
- Norte y Sierra Madre Occidental
- Noroeste y Sierra Madre Oriental

- Occidente y Pacífico Centro
- Centro y Eje Neovolcánico
- Golfo de México Planicie Costera
- Frontera Sur, Istmo y Pacífico Sur
- Península de Yucatán y Caribe Mexicano

Estas Direcciones tienen a su vez la administración de todas las áreas naturales protegidas federales que se encuentran distribuidas dentro de la circunscripción de las regiones citadas y que apoyan a las actividades de las Direcciones Regionales para el cumplimiento de sus atribuciones.

En el 2015, en el mes de diciembre la Secretaría de Hacienda y Crédito Público expidió las Disposiciones Específicas que deberán observar las Dependencias y Entidades de la Administración Pública Federal, para solicitar la autorización presupuestaria a que se refiere el artículo 22 del presupuesto de egresos de la Federación para el ejercicio fiscal 2015, mediante oficio No. 307-A.-4795 Oficio No. SSFP/408/974/2015, trayendo como consecuencia la cancelación de 39 plazas de enlace y mando medio sujetas al Servicio Profesional de Carrera, 4 de estas pertenecientes a la Dirección General de Operación Regional.

Derivado de lo anterior, la estructura de la Dirección General de Operación Regional queda integrada de la siguiente manera: Dirección de Especies Prioritarias para la Conservación, Coordinación del Centro Mexicano de la Tortuga Marina, Subdirección de Fortalecimiento a la Operación Regional, Departamento de Permisos y Autorizaciones y Departamento de Proyectos y Estudios con ANP.

Así como la supervisión de la operación técnica de las nueve Direcciones Regionales, de acuerdo a sus atribuciones, en los temas que están descritos en Manual de Procedimientos:

- Península de Baja California y Pacífico Norte
- Noroeste y Alto Golfo de California
- Norte y Sierra Madre Occidental
- Noroeste y Sierra Madre Oriental
- Occidente y Pacífico Centro
- Centro y Eje Neovolcánico
- Golfo de México Planicie Costera
- Frontera Sur, Istmo y Pacífico Sur
- Península de Yucatán y Caribe Mexicano

III. MARCO JURÍDICO

III. MARCO JURÍDICO

DISPOSICIÓN CONSTITUCIONAL

- Constitución Política de los Estados Unidos Mexicanos. (D.O.F. 05-II-1917 y sus reformas).

LEYES

- Código Civil Federal. (D.O.F. 26-V-1928 y sus reformas).
- Código Penal Federal. (D.O.F. 14-VIII-1931 y sus reformas).
- Código Federal de Procedimientos Penales. (D.O.F. 30-VIII-1934 y sus reformas).
- Código Federal de Procedimientos Civiles. (D.O.F. 24-II-1943 y sus reformas).
- Código Fiscal de la Federación. (D.O.F. 31-XII-1981 y sus reformas).
- Código Nacional de Procedimientos Penales. (D.O.F. 05-III-2014 y sus reformas).
- Ley de Amparo, reglamentaria de los artículos 103 y 107 de la Constitución Política de los Estados Unidos Mexicanos. (D.O.F. 02-IV-2013).
- Ley de Expropiación. (D.O.F. 25-XI-1936 y sus reformas).
- Ley Federal de los Trabajadores al Servicio del Estado, Reglamentaria del Apartado B) del Artículo 123 Constitucional. (D.O.F. 28-XII-1963 y sus reformas).
- Ley Federal del Trabajo. (D.O.F. 01-IV-1970 y sus reformas).
- Ley Orgánica de la Administración Pública Federal. (D.O.F. 29-XII-1976 y sus reformas).
- Ley Federal de Derechos. (D.O.F. 31-XII-1981 y sus reformas).
- Ley Federal de Responsabilidades de los Servidores Públicos. (D.O.F. 31-XII-1982 y sus reformas).
- Ley Federal de Responsabilidades Administrativas de los Servidores Públicos. (D.O.F. 13-III-2002 y sus reformas).
- Ley de Planeación. (D.O.F. 05-I-1983 y sus reformas).
- Ley de Premios Estímulos y Recompensas Civiles. (D.O.F. 31-XII-1975 y sus reformas).
- Ley del Servicio de Tesorería de la Federación. (D.O.F. 31-XII-1985 y sus reformas).
- Ley Federal del Mar. (D.O.F. 08-I-1986).
- Ley General del Equilibrio Ecológico y la Protección al Ambiente. (D.O.F. 28-I-1988 y sus reformas).
- Ley Agraria. (D.O.F. 26-II-1992 y sus reformas).
- Ley Minera (D.O.F. 26-VI-1992 y sus reformas).

- Ley de la Comisión Nacional de Derechos Humanos. (D.O.F. 29-VI-1992 y sus reformas).
- Ley Federal sobre Metrología y Normalización. (D.O.F. 01-VII-1992 y sus reformas).
- Ley de Aguas Nacionales. (D.O.F. 01-XII-1992 y sus reformas).
- Ley General de Asentamientos Humanos (D.O.F. 21-VII-1993 y sus reformas).
- Ley Federal de Procedimiento Administrativo. (D.O.F. 04-VIII-1994 y sus reformas).
- Ley Federal del Derecho de Autor (D.O.F. 24-XII-1996 y sus reformas).
- Ley de Adquisiciones, Arrendamientos y Servicios del Sector Público. (D.O.F. 04-I-2000 y sus reformas).
- Ley de Obras Públicas y Servicios Relacionados con las mismas. (D.O.F. 04-I-2000 y sus reformas).
- Ley General de Vida Silvestre. (D.O.F. 03-VII-2000 y sus reformas).
- Ley de Desarrollo Rural Sustentable. (D.O.F. 07-XII-2001 y sus reformas).
- Ley Federal de Transparencia y Acceso a la Información Pública Gubernamental. (D.O.F. 11-VI-2002 y sus reformas).
- Ley General de Desarrollo Forestal Sustentable. (D.O.F. 25-II-2003 y sus reformas).
- Ley Federal para la Administración y Enajenación de Bienes del Sector Público. (D.O.F. 19-XII-2002 y sus reformas).
- Ley del Servicio Profesional de Carrera en la Administración Pública Federal. (D.O.F. 10-IV-2003 y sus reformas).
- Ley de la Comisión Nacional para el Desarrollo de los Pueblos Indígenas. (D.O.F. 21-V-2003 y sus reformas).
- Ley Federal para Prevenir y Eliminar la Discriminación (D.O.F. 11-VI-2003 y sus reformas).
- Ley General para la Prevención y Gestión Integral de los Residuos. (D.O.F. 08-X-2003 y sus reformas).
- Ley Federal de Fomento a las Actividades Realizadas por las Organizaciones de la Sociedad Civil. (D.O.F. 09-II-2004 y sus reformas).
- Ley General de Bienes Nacionales. (D.O.F. 20-V-2004 y sus reformas).
- Ley Federal de Responsabilidad Patrimonial del Estado. (D.O.F. 31-XII-2004 y sus reformas).
- Ley de Bioseguridad de Organismos Genéticamente Modificados. (D.O.F. 18-III-2005).
- Ley Federal de Procedimiento Contencioso Administrativo. (D.O.F. 01-XII-2005 y sus reformas).
- Ley Federal de Presupuesto y Responsabilidad Hacendaria. (D.O.F. 30-III-2006 y sus reformas).

- Ley General para la Igualdad entre Mujeres y Hombres. (D.O.F. 02-VIII-2006 y sus reformas).
- Ley del Instituto de Seguridad y Servicios Sociales de los Trabajadores del Estado. (D.O.F. 31-III-2007 y sus reformas).
- Ley del Sistema Nacional de Información Estadística y Geográfica (D.O.F. 16-IV-2008).
- Ley General de Pesca y Acuicultura Sustentables. (D.O.F. 24-VII-2007).
- Ley Federal de Protección de Datos Personales en posesión de los Particulares. (D.O.F. 05-VII-2010).
- Ley de Cooperación Internacional para el Desarrollo. (D.O.F. 06-IV-2011).
- Ley Federal de Archivos. (D.O.F. 23-I-2012)
- Ley General de Cambio Climático. (D.O.F. 06-VI-2012).
- Ley General de Protección Civil. (D.O.F. 06-VI-2012).
- Ley de Ingresos de la Federación para el Ejercicio Fiscal que corresponda.
- Ley Federal de Responsabilidad Ambiental. (D.O.F. 07-VI-2013).
- Ley de Navegación y Comercio Marítimos. (D.O.F. 01-VI-2006 y sus reformas).
- Ley General de Instituciones y Procedimientos Electorales. (D.O.F. 23-V-2014 y sus reformas).
- Ley General de Turismo. (D.O.F. 17-VI-2009 y sus reformas).
- Ley General de Transparencia y Acceso a la Información Pública (D.O.F. 04-05-2015)
- Ley General de Acceso de las Mujeres a una Vida Libre de Violencia. (D.O.F. 02-IV-2014 y sus reformas).

INSTRUMENTOS INTERNACIONALES

- Convención para la protección de la flora, fauna y de las bellezas escénicas naturales, Firma: 20-X-1940, Entrada en vigor: 27-VI-1942.
- Convenio Internacional para Prevenir la Contaminación de las Aguas del Mar por Hidrocarburos. Firma: 12-05-1954. Entrada en vigor: 26-07-1958.
- Convenio sobre la plataforma continental, Firma: 29-IV-1958, Entrada en vigor: 01-IX-1966.
- Declaración de Estocolmo sobre el medio ambiente humano. Proclamada por la conferencia de las naciones unidas sobre el medio ambiente humano, reunida en Estocolmo Suecia 19-VI-1972.
- Convenio sobre la prevención de la contaminación del mar por vertimiento de desechos y otras materias, Firma: 12-XII-1972, Entrada en vigor: 07-IV-1975.
- Convención sobre la protección del patrimonio mundial, cultural y natural, 23-II-1984.

- Convención relativa a los humedales de importancia internacional especialmente como hábitat de aves acuáticas, Firma: 02-II-1971, Ratificaciones 04-VI-1983, Entrada en vigor: 04-XI-1986.
- Convención sobre el comercio internacional de especies amenazadas de flora y fauna silvestre, 30-IX-1991.
- Decreto por el que se aprueba la Convención sobre el comercio internacional de especies amenazadas de fauna y flora silvestres, adoptada en la ciudad de Washington D.C., 03-03-1973. 24 -06-91.
- Convenio Internacional para Prevenir la Contaminación por los Buques MARPOL. Adhesión: 23-04-1992.
- Declaración de Río sobre el Medio Ambiente y el Desarrollo Río de Janeiro del 03 al 14 de junio de 1992.
- Convenio sobre Diversidad Biológica. Firma: 13-06-1992, Ratificación: 11-03-1993, Entrada en vigor: 29-12-1993.
- Convención Marco sobre Cambio Climático. Firma: 13-06-1992, Ratificación: 11-03-1993, Entrada en vigor: 21-03-1994.
- Acuerdo para la Cooperación Ambiental de América del Norte Firma: 01-01-1994, Entrada en vigor: 01-01-1994.
- Convención de las Naciones Unidas de lucha contra la desertificación y mitigación de la sequía, 26-XII-1996.
- Convenio de Viena para protección de la capa de ozono, Firma: 01-IV-1985, Ratificación: 14-IX-1987, Entrada en vigor: 22-IX-1988.
- Convención interamericana de Protección y Conservación de las Tortugas Marinas. Firma: 01-12-1996, Ratificación: 11-09-2000, Entrada en vigor: 02-05-2001.
- Decreto por el que se aprueba el Protocolo de Kyoto de la Convención Marco de las Naciones Unidas sobre Cambio Climático, firmado en Kyoto, el once de diciembre de mil novecientos noventa y siete. 29-04-2000.
- Declaración de Johannesburgo sobre el Desarrollo Sostenible Aprobada en la 17ª sesión plenaria, celebrada el 04-IX-2002.
- Decreto Promulgatorio del Protocolo de Cartagena sobre Seguridad de la Biotecnología del Convenio sobre la Diversidad Biológica, adoptado en Montreal, 29-01-2000. 28-10-2003.
- Estrategia Mesoamericana de Sustentabilidad Ambiental (EMSA) 28-VI-2008.
- Decreto de Promulgación de los Acuerdos de Cooperación Ambiental y Laboral de América del Norte. (D.O.F. 21-XII-1993).

- Decreto por el que se aprueba el Tratado de Libre Comercio de América del Norte y los Acuerdos de Cooperación en Materia Ambiental y Laboral, suscritos por los Gobiernos de México, Canadá y los Estados Unidos de América. (D.O.F. 08-XII-1993).
- Decreto de Promulgación del Tratado de Libre Comercio de América del Norte. (D.O.F. 20-XII-1993).

REGLAMENTOS

- Reglamento de la Ley General del Equilibrio Ecológico y la Protección al Ambiente en Materia de Áreas Naturales Protegidas. (D.O.F. 30-XI-2000 y su reforma).
- Reglamento de la Ley General del Equilibrio Ecológico y la Protección al Ambiente en Materia de Evaluación del Impacto Ambiental. (D.O.F. 30-V-2000 y sus reformas).
- Reglamento de la Ley General del Equilibrio Ecológico y la Protección al Ambiente en materia de Ordenamiento Ecológico. (D.O.F. 08-VIII-2003 y su reforma).
- Reglamento para el Uso y Aprovechamiento del Mar Territorial, Vías Navegables, Playas, Zona Federal Marítimo Terrestre y Terrenos Ganados al Mar. (D.O.F. 21-VIII-1991).
- Reglamento de la Ley de Aguas Nacionales. (D.O.F. 12-I-1994 y sus reformas).
- Reglamento de la Ley Agraria en Materia de Ordenamiento de la Propiedad Rural. (D.O.F. 04-I-1996 y sus reformas).
- Reglamento de la Ley Federal sobre Metrología y Normalización. (D.O.F. 14-I-1999 y su reforma).
- Reglamento de la Ley Federal de Transparencia y Acceso a la Información Pública Gubernamental. (D.O.F. 11-VI-2003).
- Reglamento del Código Fiscal de la Federación. (D.O.F. 07-XII-2009).
- Reglamento de la Ley General de Desarrollo Forestal Sustentable. (D.O.F. 21-II-2005).
- Reglamento de la Ley Federal de Presupuesto y Responsabilidad Hacendaria. (D.O.F. 28-VI-2006 y sus reformas).
- Reglamento de Seguridad Higiene y Medio Ambiente en el Trabajo del Sector Público Federal. (D.O.F. 29-XI-2006).
- Reglamento para Prevenir y Controlar la Contaminación del Mar por Vertimiento de Desechos y Otras Materias. (D.O.F. 23-I-1979).
- Reglamento de la Ley General de Vida Silvestre. (D.O.F. 30-XI-2006).
- Reglamento de la Ley General para la Prevención y Gestión Integral de los Residuos. (D.O.F. 30-XI-2006).
- Reglamento de la Ley del Servicio Profesional de Carrera en la Administración Pública Federal. (D.O.F. 06-IX-2007).

- Reglamento de la Ley de Bioseguridad de Organismos Genéticamente Modificados. (D.O.F. 19-III-2008 y su reforma).
- Reglamento de la Ley de Adquisiciones, Arrendamientos y Servicios del Sector Público. (D.O.F. 28-VII-2010).
- Reglamento de la Ley de Obras Públicas y Servicios Relacionados con las Mismas. (D.O.F. 28-VII-2010).
- Reglamento de la Ley Minera. (D.O.F. 12-X-2012).
- Reglamento de la Ley de Pesca. (D.O.F. 29- IX-1999).
- Reglamento Interior de la Secretaría de Medio Ambiente y Recursos Naturales. (D.O.F. 26-XI-2012).
- Reglamento de la Ley del Servicio de Tesorería de la Federación. (D.O.F. 15-III-1999 y su reforma).
- Reglamento de la Ley Federal de Fomento a las Actividades Realizadas por las Organizaciones de la Sociedad Civil. (D.O.F. 07-VI-2005).
- Reglamento de la Ley Federal de Protección de Datos Personales en Posesión de los Particulares. (D.O.F. 21-XII-2011).
- Reglamento de la Ley Federal del Derecho de Autor. (D.O.F. 22-V-1988 y su reforma).
- Reglamento de la Ley Federal para la Administración y Enajenación de Bienes del Sector Público. (D.O.F. 17-VI-2003).
- Reglamento de la Ley de Navegación. (D.O.F. 16-XI-1998 y sus reformas).
- Reglamento de la Ley Federal de Archivos. (D.O.F. 13-V-2014 y sus reformas).

DECRETOS

- Decreto que declara el terreno nacional ubicado en la Municipalidad de Cuajimalpa, conocido con el nombre de "Desierto de los Leones" Parque Nacional, Conservando los linderos que actualmente se le reconocen. (D.O.F. 27-XI-1917).
- Decreto que declara Parque Nacional, las montañas denominadas Iztaccíhuatl y Popocatepetl. (D.O.F. 08-XI-1935).
- Decreto que declara Parque Nacional el "Nevado de Toluca". (D.O.F. 25-I-1936).
- Decreto que declara Parque Nacional la región de las Grutas de Cacahuamilpa, en el Estado de Guerrero. (D.O.F. 23 –IV-1936).
- Decreto que declara Reserva Forestal Nacional, una porción de terreno del Estado de Sonora (las sierras de Los Ajos, Buenos Aires y Púrica). (D.O.F. 30 –VI-1936).
- Decreto que declara Parque Nacional el "Cerro de Garnica," en Queréndaro, Michoacán. (D.O.F. 05-IX-1936).

- Decreto que declara Parque Nacional el Nevado de Colima, incluyendo el cerro grande. (D.O.F. 05-IX-1936).
- Decreto que declara Parque Nacional la Región que comprende la Barranca de San Vicente y Cerro Cangandó” en el Estado de Hidalgo (Los Mármoles). (D.O.F. 08-IX-1936).
- Decreto que declara Parque Nacional El Potosí, los terrenos denominados Cañada Grande, San Luis Potosí. (D.O.F. 15-IX-1936).
- Decreto que declara Parque Nacional "Gogorrón", las tierras de la Ex hacienda y serranía de igual nombre que el mismo delimita. (D.O.F. 22-IX-1936).
- Decreto que declara Parque Nacional "Cumbres del Ajusco", la porción de esa serranía que el mismo delimita. (D.O.F. 23-IX-1936).
- Decreto que establece el Parque Nacional "Fuentes Brotantes de Tlalpan," en terrenos del antiguo rancho de Teochihuitl. (D.O.F. 28-IX-1936).
- Decreto que declara Parque Nacional Insurgente Miguel Hidalgo y Costilla, una zona de los Llanos de Salazar, Estado de México. (D.O.F. 18-IX-1936).
- Decreto que crea el Parque Nacional "Lagunas de Zempoala". (D.O.F. 27-XI-1936).
- Decreto que declara Parque Nacional el "Pico de Orizaba". (D.O.F. 04-I-1937).
- Decreto que declara Parque Nacional "El Tepozteco", los terrenos que rodean al pueblo de Tepoztlán, Morelos. (D.O.F. 22-I-1937).
- Decreto que declara Parque Nacional "El Tepeyac" la parte que delimita de la serranía de Guadalupe, Distrito Federal. (D.O.F. 18-II-1937).
- Decreto por el cual se modifica el de 15 de enero de 1936 que declara Parque Nacional el "Nevado de Toluca". (D.O.F. 19-II-1937).
- Decreto que declara Parque Nacional la Montaña denominada Cofre de Perote o Nauhcampatépetl, en el Estado de Veracruz. (D.O.F. 04-V-1937).
- Decreto que declara Reserva Forestal Nacional y Zona de Refugio de la Fauna Silvestre denominándola Tutuaca, los terrenos nacionales de la región sur de Temósachic. (D.O.F. 06-VII-1937).
- Decreto que declara Parque Nacional "Cerro de las Campanas", los terrenos que el mismo limita. (D.O.F. 07-VII-1937).
- Decreto que declara Parque Nacional Lagunas de Chacahua, los terrenos de la costa Occidental del Estado de Oaxaca que el mismo limita. (D.O.F. 09-VII-1937).
- Decreto que declara Parque Nacional "Molino de las Flores Netzahualcóyotl", los terrenos de la Hacienda el Molino de Flores, en Texcoco, Estado de México. (D.O.F. 05-XI-1937).
- Decreto que declara Parque Nacional "Xicoténcatl", los monumentos históricos de la Ciudad de Tlaxcala y sus contornos. (D.O.F. 17-XI-1937).

- Decreto que declara Parque Nacional "Benito Juárez" los terrenos forestales que el mismo limita, inmediatos a la ciudad de Oaxaca. (D.O.F. 30-XII-1937).
- Decreto que declara Reserva Forestal Nacional y Zona de Refugio de la Fauna Silvestre "Campo Verde", los terrenos de Madera, Chi., que el mismo limita. (D.O.F. 03 -I-1938).
- Decreto que declara Parque Nacional "Cañón de Río Blanco", los terrenos de Orizaba, Ver., que el mismo limita. (D.O.F. 22-III-1938).
- Decreto que declara Parque Nacional "Los Remedios", los terrenos del Estado de México, que el mismo limita. (D.O.F. 15-IV-1938).
- Decreto que declara Parque Nacional "Lomas de Padierna", la zona del Distrito Federal que el mismo limita. (D.O.F. 22-IV-1938).
- Decreto que declara Parque Nacional "Cerro de la Estrella", Los Terrenos de Iztapalapa que el mismo limita, D.F. (D.O.F. 24-VIII-1938).
- Decreto que declara Parque Nacional "El Sabinal", los terrenos de este nombre, ubicados en Cerralvo, Nuevo León. (D.O.F. 25-VIII-1938).
- Decreto que declara Parque Nacional "El Histórico Coyoacán", los terrenos de esa población. (D.O.F. 26-IX-1938).
- Decreto que declara Parque Nacional la montaña Malinche o matlalcuéyatl. (D.O.F. 06-X-1938).
- Decreto que declara Zona Protectora Forestal Vedada los terrenos que rodean a la Ciudad y Puerto de La Paz, B.C. (D.O.F. 24-VIII-1938).
- Decreto que declara Zona Protectora Forestal Vedada, los terrenos que limita la cuenca hidrográfica del río Necaxa. (D.O.F. 20-X-1938).
- Decreto que declara Parque Nacional "Barranca del Cupatitzio", los terrenos que el mismo menciona. (D.O.F. 02-XI-1938).
- Decreto que declara Parque Nacional "Insurgente José María Morelos", la Región del Temascal, en Morelia, Michoacán. (D.O.F. 22-II-1939).
- Decreto que declara Reserva Forestal Nacional y Refugio de la Fauna Silvestre, los terrenos que el mismo limita, denominándolos "Papigochic". (D.O.F. 11-III-1939).
- Decreto que declara Parque Nacional el cerro de "Sacromonte", en Amecameca, Estado de México. (D.O.F. 29-VIII-1939).
- Decreto que declara Parque Nacional las "Cumbres de Majalca", Chihuahua. (D.O.F. 01-IX-1939).
- Decreto que, con el nombre de Bavispe, constituye en reserva forestal nacional y refugio de la fauna silvestre, diversas fracciones de los bosques de WheelerLandCompany, en el estado de Sonora. (D.O.F. 09-IX-1939).
- Decreto que declara Parque Nacional la zona denominada "Los Novillos", en Villa Acuña, Coahuila. (D.O.F. 18-VI-1940).

- Decreto que declara Parque Nacional "Pico de Tancítaro" los terrenos que el mismo limita del Estado de Michoacán. (D.O.F. 27-VII-1940).
- Decreto que declara Parque Nacional "Bosencheve", la zona que el mismo limita en los Estados de Michoacán y México. (D.O.F. 01-VIII-1940).
- Decreto que reforma el de 03 de agosto de 1936, declarando Parque Nacional El Nevado de Colima y el Cerro Grande. (D.O.F. 06-XII-1940).
- Decreto que declara Parque Nacional el Lago de Camécuaro, en Tangancicuaro, Michoacán. (D.O.F. 08-III-1941).
- Decreto que declara Zona Protectora Forestal los terrenos constitutivos de las cuencas de los ríos Valle de Bravo, Malacatepec, Tilostoc y Temascaltepec, Méx. (D.O.F. 15-XI-1941).
- Decreto que declara Parque Nacional, con el nombre de "Desierto del Carmen" o de Nixcongo, los terrenos que circundan al Convento del Carmen, en Tenancingo, Estado de México. (D.O.F. 10-X-1942).
- Decreto que declara Parque Nacional a las montañas que forman la Sierra de San Pedro Mártir, en Ensenada, Distrito Norte de la B. CFA., y que se destinarán a la conservación perenne de la flora y la fauna comarcanas. (D.O.F. 26-IV-1947).
- Decreto que modifica los linderos del Parque Nacional "Cumbres del Ajusco". (D.O.F. 19-V-1947).
- Decreto que modifica los linderos del Parque Nacional "Lagunas de Zempoala". (D.O.F. 19-V-1947).
- Decreto que declara Parque Nacional "Rayón", los terrenos conocidos con el nombre de cerro de El Gallo, ubicados en el Municipio de Tlalpujahuá, Estado de Michoacán. (D.O.F. 29-VIII-1952).
- Decreto que reforma el que creó el Parque Nacional "Rayón" del Municipio de Tlalpujahuá, Estado de Michoacán. (D.O.F. 08-V-1954).
- Decreto que declara necesaria y de utilidad pública la creación de un Parque Nacional en la región conocida con el nombre de Lagunas de Montebello, ubicada en Independencia y La Trinitaria, Chiapas. (D.O.F. 16-XII-1959).
- Decreto que declara Parque Nacional, con el nombre de Constitución de 1857, la superficie de 5,009.48-61 Hectáreas de terrenos propiedad de la nación localizados en el Municipio de Ensenada, Estado de Baja California. (D.O.F. 27-IV-1962).
- Decreto que declara necesaria y de utilidad pública la creación de un Parque Nacional, con el nombre de General Juan Álvarez, en la región conocida como "EL OCOTAL", ubicada en el Municipio de Chilapa de Álvarez, Estado de Guerrero. (D.O.F. 30-V-1964).

- Decreto que declara zona de refugio para ballenas y ballenatos, las aguas del área de la Laguna Ojo de Liebre, al sur de la Bahía de Sebastián Vizcaíno, en el Litoral del Océano Pacífico, Territorio de Baja California. (D.O.F. 14-I-1972).
- Decreto por el que se establece como zona de refugio submarino de flora y fauna, condiciones ecológicas del fondo, la ubicada en Cabo San Lucas, de la Costa del territorio de la península de Baja California. (D.O.F. 29-XI-1973).
- Decreto por el que se declara de interés público el establecimiento de la zona de protección forestal de la cuenca del río Tulijah, así como de la reserva integral de la biosfera Montes Azules, en el área comprendida dentro de los límites que se indican. (D.O.F. 12-I-1978).
- Decreto por el que se establece una zona de reserva y refugio de aves migratorias y de la fauna silvestre, en las islas que se relacionan, situadas en el Golfo de California. (D.O.F. 02-VIII-1978).
- Decreto por el que por causas de interés público se establece zona de protección forestal en los terrenos que se encuentran en los Municipios de La Concordia, Angel Albino Corzo, Villa Flores y Jiquipilas, Chis. (D.O.F. 20-III-1979).
- Decreto por el que se declara de Interés público el establecimiento de la Zona de Protección Forestal en la región conocida como "La Michilía", así como la Reserva Integral de la Biosfera, en el área de 35,000 Has. ubicada en el Estado de Durango. (D.O.F. 18-VII-1979).
- Decreto por el que por causa de utilidad pública se establece zona de protección forestal y refugio de la fauna silvestre la región conocida como La Primavera, que se localiza dentro de una superficie aproximada de 30.500 Has., de propiedad particular en los Municipios de Tala, Zapopan y Tlajomulco, Jal. (D.O.F. 06 -III-1980).
- Decreto por el que se modifica el diverso de 6 de diciembre de 1971, declarándose como zona de refugio para ballenas y ballenatos las aguas del complejo Laguna Ojo de Liebre, ubicados en B.C.S. (D.O.F. 28 -III-1980).
- Decreto por el que por causa de interés público se establece zona de protección forestal y región de la fauna silvestre la región conocida como Cascada de Agua Azul, localizada en el Municipio de Tumbalá, Chiapas. (D.O.F. 29-IV-1980).
- Decreto por el que por causa de interés público se establece zona de protección forestal y refugio de la fauna silvestre la región conocida con el nombre de Valle de los Cirios, en la vertiente central de la Península de Baja California. (D.O.F. 02-VI-1980).
- Decreto por el que se declara Parque Nacional, con el nombre de El Veladero, el área que corresponde a los terrenos que constituyen el Anfiteatro de la Bahía de Acapulco, Guerrero. (D.O.F. 17-VII-1980).

- Decreto por el que se declara Parque Nacional, con el nombre de Cañón del Sumidero el área descrita en el Considerando Quinto, y se expropia en favor del Gobierno Federal una superficie de 217.894,190.00 M ubicada en el Estado de Chiapas. (D.O.F. 08-XII-1980).
- Decreto por el que se declara Parque Nacional a la Isla Isabel, ubicada frente a las costas del Estado de Nayarit, declarándose de interés público la conservación y aprovechamiento de sus valores naturales, para fines recreativos, culturales y de investigación científica. (D.O.F. 08-XII-1980).
- Decreto por el que se declara Parque Nacional, con el nombre de Cascada de Bassaseachic, una área de 58'028.513.00 metros cuadrados, ubicada en el Municipio de Ocampo, Chihuahua, y se expropia una superficie de propiedad particular compuesta por tres fracciones con suma total de 6'263.521.00 metros cuadrados. (D.O.F. 02-II-1981).
- Decreto por el que por causa de interés público, se establece Zona de Protección Forestal y Refugio de la Fauna Silvestre, la región conocida como Sierra de Álvarez, localizada en los Municipios de Armadillo de los Infantes y Zaragoza, S. L. P., dentro de una superficie aproximada de 16,900 Has. (D.O.F. 07-IV-1981).
- Decreto por el que, por causa de utilidad pública se declara Parque Nacional con el nombre de Tulum, una superficie de 664-32-13 Has., ubicada en el Municipio de Felipe Carrillo Puerto, Quintana Roo. (D.O.F. 23-IV-1981).
- Decreto por el que se declara Parque Nacional con el nombre de Tula el área descrita en el Considerando IV de este Ordenamiento. (D.O.F. 27-V-1981).
- Decreto por el que se declara Parque Nacional, con el nombre de Palenque, el área con superficie de 1,771-95-01.22 Has., en el Estado de Chiapas y se expropia en favor del Gobierno Federal una superficie de 1,381-11-79.87 Has. (D.O.F. 20-VII-1981).
- Decreto por el que por causa de interés público se establece zona de protección forestal y refugio de la fauna silvestre, la región conocida como Sierra La Mojonera localizada en el Municipio de Vanegas, S.L.P., dentro de una superficie aproximada de 9,2-51-50-00 Has. (D.O.F. 13-VIII-1981).
- Decreto que por causa de interés público se establece zona de protección forestal, y refugio de la fauna silvestre, la región conocida como El Jabalí, localizada en el Municipio de Comala, Col. dentro de una superficie aproximada de 5,178-56 00 Has. (D.O.F. 14-VIII-1981).
- Decreto por el que se declara Parque Nacional con el nombre de El Chico, el área con superficie de 2,739-02-63 Has., localizadas en la Sierra de Pachuca, Hidalgo, y se expropia en favor del Gobierno Federal una superficie de 329-60-20 Has., de propiedad particular.(D.O.F. 06-VII-1982).
- Decreto por el que se declara Parque Nacional con el nombre de El Cimatarío, una área de 2,447-87-40 Has., en el Estado de Querétaro, y para tal fin se expropia en favor del

Gobierno Federal, una superficie de 539-16-75.40 Has., compuesta por doce fracciones ubicadas en los Municipios de Querétaro, Corregidora y Huimilpan, Querétaro. (D.O.F. 21-VII-1982).

- Decreto por el que se establece la zona de Protección Forestal y Fáunica la Región conocida como Sierra de Quila, con una superficie aproximada de 15,192-50-00 hectáreas que se localiza en los municipios de Tecolotlán, Tenamaxtlán, San Martín Hidalgo y Colula, Jalisco. (D.O.F. 23-VII-1982).
- Decreto por el que declara como área que requiere la protección, mejoramiento, conservación y restauración de sus condiciones ambientales la superficie denominada Reserva de la Biósfera Sian Ka'an, ubicada en los Municipios de Cozumel y Felipe Carrillo Puerto, Quintana Roo. (D.O.F. 20-I-1986).
- Decreto por el que se determinan como zonas de reserva y sitios de refugio para la protección, conservación, repoblación, desarrollo y control, de las diversas especies de tortuga marina, los lugares en que anida y desova dicha especie. (D.O.F. 29-X-1986).
- Decreto por el que por ser de orden e interés públicos, se declara la Reserva de la Biosfera Sierra de Manantlán, como área que requiere la protección, conservación, mejoramiento, preservación y restauración de sus condiciones ambientales, con una superficie de 139,577-12-50 hectáreas, ubicadas en los Municipios de Autlán, Cuautitlán, Casimiro Castillo, Tolimán y Tuxcacuesco en el Estado de Jalisco, y Minatitlán y Comala en el Estado de Colima. (D.O.F. 23-III-1987).
- Decreto por el que se declara Parque Nacional, con el nombre de Dzibilchantún, la superficie de 539-43-92.68 Has., ubicada en el Municipio de Mérida, Yucatán. (D.O.F. 14-IV-1987).
- Decreto por el que se dispone que por causa de utilidad pública se establece como área de protección de recursos naturales, la zona conocida como Las Huertas, localizada en la cabecera municipal de Comala, Colima. (D.O.F. 23-VI-1988).
- Decreto por el que se declara el área de protección de la Flora y Fauna silvestres, ubicada en los municipios de Huitzilac, Cuernavaca, Tepoztlán, Jiutepec, Tlalnepantla, Yautepec, Tlayacapan y Totolapan, Morelos (Primer publicación). (D.O.F. 30-XI-1988).
- Decreto por el que se declara el área de protección de la Flora y Fauna silvestres, ubicada en los municipios de Huitzilac, Cuernavaca, Tepoztlán, Jiutepec, Tlalnepantla, Yautepec, Tlayacapan y Totolapan, Morelos (Segunda publicación). (D.O.F. 30-XI-1988).
- Decreto por el que se declara la reserva de la biosfera "El Vizcaíno", ubicado en el Municipio de Mulegé, Baja California Sur. (D.O.F. 30-XI-1988).
- Decreto por el que se declara la Reserva de la biosfera Calakmul, ubicada en los Municipios de Champotón y Hopelchem, Campeche. (D.O.F. 23-V-1989).

- Decreto por el que se declara el establecimiento de la reserva de la biosfera denominada El Triunfo, ubicada en los Municipios de Acacoyagua, Ángel Albino Corzo, La Concordia, Mapastepec, Villa Corzo, Pijijiapan y Siltepec, Chiapas. (D.O.F. 13-III-1990).
- Decreto por el que se declara área natural protegida en la categoría de Monumento Natural el Cerro de la Silla, con la Superficie que se indica, ubicada en los Municipios de Guadalupe y Monterrey, Nuevo León. (D.O.F. 26-IV-1991).
- Decreto por el que se declara como área natural protegida, con el carácter de reserva de la biosfera, la zona conocida como Pantanos de Centla, con una superficie de 302,706-62-50 hectáreas, ubicadas en los Municipios de Centla, Jonuta y Macuspana, Tabasco. (D.O.F. 06-VIII-1992).
- Decreto por el que se declara área natural protegida con el carácter de Reserva de la Biosfera la zona conocida como Lacan-Tun, con una superficie de 61,873-96.02.5 hectáreas, ubicada en el Municipio de Ocosingo, Chiapas. (D.O.F. 21-VIII-1992).
- Decreto por el que se declara área natural protegida con el carácter de Monumento Natural, la zona conocida como Bonampak, con superficie de 4, 357-40-00 hectáreas, ubicada en el Municipio de Ocosingo, Chiapas. (D.O.F. 21-VIII-1992).
- Decreto por el que se declara área natural protegida con el carácter de Monumento Natural, a la zona conocida con el nombre de Yaxchilán con una superficie de 2,621-25-23 hectáreas, ubicada en el Municipio de Ocosingo, Chiapas. (D.O.F. 21-VIII-1992).
- Decreto por el que se declara área natural protegida con el carácter de área de protección de flora y fauna silvestres la región Chan-Kin, con una superficie de 12,184-98-75 hectáreas, ubicadas en el Municipio de Ocosingo, Chiapas. (D.O.F. 21-VIII-1992).
- Decreto por el que se declara área natural protegida con el carácter de Parque Marino Nacional, la zona conocida como Sistema Arrecifal Veracruzano, ubicada frente a las Costas de los municipios de Veracruz, Boca del Río y Alvarado del estado de Veracruz Llave, con superficie de 52,238-91-50 hectáreas. (D.O.F. 24-VIII-1992).
- Decreto por el que se declara área natural protegida con el carácter de Reserva de la Biosfera la zona conocida como Lacan-Tun, con una superficie de 61,873-96-02.5 hectáreas, ubicada en el Municipio de Ocosingo, Chis. (Segunda publicación). (D.O.F. 24-VIII-1992).
- Decreto por el que se declara área natural protegida con el carácter de Reserva de la Biosfera, la región conocida como Alto Golfo de California y Delta del Río Colorado, ubicada en aguas del Golfo de California y los municipios de Mexicali, B.C., de Puerto Peñasco y San Luis Río Colorado, Sonora. (D.O.F. 10-VI-1993).
- Decreto por el que se declara área natural protegida con el carácter de Reserva de la Biosfera, la región conocida como El Pinacate y Gran Desierto de Altar, ubicada en los

municipios de Plutarco Elías Calles, Puerto Peñasco y San Luis Río Colorado, Sonora. (D.O.F. 10-VI-1993).

- Decreto por el que se declara área natural protegida con el carácter de reserva de la biosfera, la región conocida como Chamela-Cuixmala, ubicada en el Municipio de La Huerta, Jalisco. (D.O.F. 30-XII-1993).
- Decreto por el que se declara Área Natural Protegida con el carácter de reserva de la biosfera, la región conocida como Chamela-Cuixmala, ubicada en el Municipio de la Huerta, Jal. (segunda publicación) (D.O.F. 04-I-1994).
- Decreto por el que se declara como área natural protegida, con carácter de área de protección de flora y fauna, la región conocida como Yum Balam, ubicada en el Municipio de Lázaro Cárdenas, Estado de Quintana Roo. (D.O.F. 06-VI-1994).
- Decreto por el que se declara como área natural protegida con el carácter de reserva de la biosfera, la región conocida como Archipiélago de Revillagigedo, integrada por cuatro áreas: Isla san Benedicto, Isla Clarión o Santa Rosa, Isla Socorro o Santo Tomás e Isla Roca Partida. (D.O.F. 06-VI-1994).
- Decreto por el que se declara como área natural protegida, con el carácter de reserva de la biosfera, la región conocida como Sierra del Abra Tanchipa, ubicada en los municipios de Ciudad Valles y Tamuín, Estado de San Luis Potosí. (D.O.F. 06-VI-1994).
- Decreto por el que se declara como área natural protegida con carácter de reserva de la biosfera, la región conocida como Sierra La Laguna, ubicada en los municipios de La Paz y Los Cabos, Estado de Baja California Sur. (D.O.F. 06-VI-1994).
- Decreto por el que se declara como área natural protegida, con carácter de Parque Marino Nacional la zona conocida como Arrecife Alacranes, ubicada frente a la costa del Municipio de Progreso, del Estado de Yucatán. (D.O.F. 06-VI-1994).
- Decreto por el que se declara como área natural protegida con el carácter de área de protección de flora y fauna, la región conocida como Laguna de Términos, ubicada en los municipios de Carmen, Palizada y Champotón, Estado de Campeche. (D.O.F. 06-VI-1994).
- Decreto que declara Zonas Protectoras Forestales y de Repoblación las cuencas de alimentación de las obras de irrigación de los Distritos Nacionales de Riego. (D.O.F. 03-VIII-1949).
- Decreto por el que se declara como área natural protegida, con el carácter de área de protección de flora y fauna, la región conocida como Cañón de Santa Elena, con una superficie de 277,209-72-12.5 hectáreas, municipios de Manuel Benavides y Ojinaga, Chihuahua. (D.O.F. 07-XI-1994).

- Decreto por el que se declara como área natural protegida, con el carácter de área de protección de flora y fauna, la región conocida como Cuatrociénegas, con una superficie de 84,347-47-00 hectáreas, municipio del mismo nombre, Coahuila. (D.O.F. 07-XI-1994).
- Decreto por el que se declara como área natural protegida, con el carácter de área de protección de flora y fauna, la región conocida como Maderas del Carmen, con una superficie de 208,381-15-00 hectáreas, municipios de Múzquiz, Villa Acuña y Ocampo, Coahuila.(D.O.F. 07-XI-1994).
- Decreto por el que se declara como área natural protegida, con el carácter de área de protección de flora y fauna, la región conocida como Uaymil, con una superficie de 89,118-15-35.5 hectáreas, ubicada en los municipios de Felipe Carrillo Puerto y Othón Pompeyo Blanco, Q. Roo. (D.O.F. 23 -XI-1994).
- Decreto por el que se reforma el artículo 1o. del diverso que declara área natural protegida con el carácter de reserva de la biosfera, la región conocida como Chamela-Cuixmala, ubicada en el Municipio de la Huerta, Jalisco. (D.O.F. 25 -XI-1994).
- Decreto por el que se declara área natural protegida con el carácter de reserva de la biosfera, la región denominada La Sepultura, localizada en los municipios de Villacorzo, Villaflores, Jiquipilas, Cintalapa, Arriaga y Tonalá, Chis., con una superficie de 167,309-86-25 hectáreas. (D.O.F. 06-VI-1995).
- Decreto por el que se declara área natural protegida con el carácter de reserva de la biosfera, la zona conocida como La Encrucijada, ubicada en los municipios de Mazatán, Huixtla, Villa Comaltitlán, Acapetahua, Mapastepec y Pijijiapan, Chis., con una superficie de 144,868-15-87.5 hectáreas. (D.O.F. 06-VI-1995).
- Decreto por el que se declara área natural protegida con el carácter de Parque Marino Nacional, la zona conocida como Cabo Pulmo, ubicada frente a las costas del Municipio de Los Cabos, B.C.S., con una superficie de 7,111-01-00 hectáreas. (D.O.F. el 06-VI-1995).
- Decreto por el que se declara área natural protegida, con el carácter de Área de Protección de Flora y Fauna Silvestres y Acuáticas, la región conocida como Sierra de Álamos-Río Cuchujaqui, ubicada en los Municipios de Álamos y de Navojoa, Estado de Sonora, con una superficie total de 92,889-69-41.5 hectáreas. (D.O.F. 19-VII-1996).
- Decreto por el que se declara área natural protegida, con el carácter de Parque Marino Nacional, la zona conocida como Costa Occidental de Isla Mujeres, Punta Cancún y Punta Nizuc, ubicada frente a las costas de los Municipios de Isla Mujeres y Benito Juárez, Estado de Quintana Roo, con una superficie total de 8,673-06-00 hectáreas. (D.O.F. 19-VII-1996).
- Decreto por el que se declara área natural protegida, con el carácter de Reserva de la Biosfera, la región conocida como Banco Chinchorro, ubicada frente a las costas del

Municipio de Othón P. Blanco, Estado de Quintana Roo, con una superficie total de 144,360-00-00 hectáreas. (D.O.F. 19-VII-1996).

- Decreto por el que se declara área natural protegida, con el carácter de Parque Marino Nacional, la zona conocida como Arrecifes de Cozumel, ubicada frente a las costas del Municipio de Cozumel, Estado de Quintana Roo, con una superficie total de 11,987-87-50 hectáreas. (D.O.F. 19-VII-1996).
- Decreto por el que se declara área natural protegida, con el carácter de Parque Marino Nacional, la zona conocida como Bahía de Loreto, ubicada frente a las costas del Municipio de Loreto, Estado de Baja California Sur, con una superficie total de 206,580-75-00 hectáreas. (D.O.F. 19-VII-1996).
- Decreto por el que se desincorpora del régimen de dominio público de la Federación la fracción del Parque Nacional Barranca del Cupatitzio con superficie de 898,052.38 metros cuadrados de terreno del parque nacional, autorizando a SECODAM para que en nombre y representación del Gobierno Federal la enajene a título gratuito en favor del Gobierno del Estado de Michoacán a efecto de que éste lleve a cabo la regularización de la tenencia de la tierra. (D.O.F. 01-VIII-1996).
- Decreto por el que se declara área natural protegida con carácter de reserva de la biosfera, la región denominada Sierra Gorda localizada en los municipios de Arroyo Seco, Jalpan de Serra, Peñamiller, Pinal de Amoles y Landa de Matamoros, Qro. (D.O.F. 19-V-1997).
- Decreto por el que se declara área natural protegida, con el carácter de reserva de la biosfera, la región denominada Arrecifes de Sian Ka'an, ubicada en el Estado de Quintana Roo, con una superficie total de 34,927-15-84 hectáreas. (D.O.F. 02-II-1998).
- Decreto por el que se declara área natural protegida, con el carácter de Parque Nacional, la región denominada Arrecife de Puerto Morelos, en el Estado de Quintana Roo, con una superficie total de 9,066-63-11 hectáreas. (D.O.F. 02-II-1998).
- Decreto por el que se declara área natural protegida, con el carácter de Parque Nacional, la región denominada Isla Contoy, y la porción marina que la circunda, con una superficie total de 5,126-25-95 hectáreas. (D.O.F. 02 -II-1998).
- Decreto por el que se declara área natural protegida, con el carácter de Parque Nacional, la región conocida como Huatulco, en el Estado de Oaxaca, con una superficie total de 11,890-98-00 hectáreas. (D.O.F. 24-VII-1998).
- Decreto por el que se declara área natural protegida, con el carácter de reserva de la biosfera, la región denominada Tehuacan-Cuicatlán ubicada en los estados de Oaxaca y Puebla. (D.O.F. 18-IX-1998).

- Decreto por el que se declara área natural protegida, con el carácter de área de protección de flora y fauna, la región conocida como Naha, ubicada en el Estado de Chiapas, con una superficie territorial de 3,847-41-59.5 hectáreas. (D.O.F. 23-IX-1998).
- Decreto por el que se declara área natural protegida, con el carácter de área de protección de flora y fauna, la región conocida como Metzabok, ubicada en el Estado de Chiapas, con una superficie territorial de 3,368-35-87.5 hectáreas. (D.O.F. 23-IX-1998).
- Decreto por el que se declara área natural protegida, con el carácter de reserva de la biosfera, la región denominada Los Tuxtlas, ubicada en los municipios de Ángel R. Cabada, Catemaco, Mecayapan, Pajapan, San Andrés Tuxtla, Santiago Tuxtla, Sotepapan y Tatahuicapan de Juárez, en el Estado de Veracruz, con una superficie total de 155,122-46-90 hectáreas. (D.O.F. 23 -XI-1998).
- Decreto por el que se declara área natural protegida, con el carácter de reserva de la biosfera, la región denominada Ría Lagartos, ubicada en los municipios de San Felipe, Río Lagartos y Tizimín en el Estado de Yucatán, con una superficie total de 60,347-82-71 hectáreas. (D.O.F. 21-V-1999).
- Decreto por el que se declara área natural protegida, con el carácter de reserva de la biosfera, la región del Estado de Campeche conocida como Los Petenes, con una superficie total de 282,857-62-70.6 hectáreas. (D.O.F. 24-V-1999).
- Decreto por el que se declara área natural protegida, con el carácter de monumento natural, la región denominada Yagul, ubicada en el Estado de Oaxaca, con una superficie total de 1,076-06-38.6 hectáreas. (D.O.F. 24-V-1999).
- Decreto por el que se declara área natural protegida, con el carácter de reserva de la biosfera, la región denominada Sierra de Huautla, ubicada en los municipios de Amacuzac, Puente de Ixtla, Jojutla, Tlaquiltenango y Tepalcingo, en el Estado de Morelos, con una superficie total de 59,030-94-15.9 hectáreas. (D.O.F. 08-IX-1999).
- Decreto por el que se declara área natural protegida, con el carácter de reserva de la biosfera, la región denominada Mariposa Monarca, ubicada en los municipios de Temascalcingo, San Felipe del Progreso, Donato Guerra y Villa de Allende, en el Estado de México, así como los Municipios de Contepec, Senguio, Angangueo, Ocampo, Zitácuaro y Aporo, en el Estado de Michoacán, con una superficie de 56,259-05-07.275 hectáreas. (D.O.F. 10-XI-2000).
- Decreto que modifica el Artículo Primero del diverso por el que se declaró como Área Natural Protegida, con la categoría de Reserva de la Biosfera, la región denominada Mariposa Monarca, ubicada en los Municipios de Temascalcingo, San Felipe del Progreso, Donato Guerra y Villa de Allende en el Estado de México y Contepec, Senguio, Angangueo, Ocampo, Zitácuaro y Aporo en el Estado de Michoacán, (D.O.F. 10-XI-2000).

- Decreto por el que se declara área natural protegida, con el carácter de Parque Nacional, la región conocida con el nombre de Cumbres de Monterrey, ubicada en los municipios de Allende, García, Montemorelos, Monterrey, Rayones, Santa Catarina, Santiago y San Pedro Garza García, Estado de Nuevo León. (D.O.F. 17-XI-2000).
- Decreto por el que se declara área natural protegida, con el carácter de reserva de la biosfera, la región conocida como Barranca de Metztitlán, ubicada en los municipios de Acatlán, de Atotonilco el Grande, de Eloxochitlán, de Huasca de Ocampo, de Metztitlán, de San Agustín Metzquititlán, de Metepec y de Zacualtipán de Ángeles, en el Estado de Hidalgo, con una superficie total de 96,042-94-70.18 hectáreas. (D.O.F. 27-XI-2000).
- Decreto por el que se declara área natural protegida, con el carácter de área de protección de flora y fauna, la región conocida como Meseta de Cacaxtla, ubicada en los municipios de San Ignacio y Mazatlán, en el Estado de Sinaloa, con una superficie total de 50,862-31-25 hectáreas. (D.O.F. 27-XI-2000).
- Decreto por el que se declara área natural protegida, con el carácter de Parque Nacional, la región denominada Sierra de Órganos, ubicada en el Municipio de Sombrerete, en el Estado de Zacatecas, con una superficie total de 1,124-65-61.76 hectáreas. (D.O.F. 27-XI-2000).
- Decreto por el que se declara área natural protegida, con el carácter de reserva de la biosfera, la región denominada Ría Celestún, ubicada en los municipios de Celestún y Maxcanú, en el Estado de Yucatán y Calkiní, en el Estado de Campeche, con una superficie total de 81,482-33-44.545 hectáreas. (D.O.F. 27-XI-2000).
- Decreto por el que se declara área natural protegida, con el carácter de reserva de la biosfera, el archipiélago conocido como Islas Marías, ubicado en el mar territorial mexicano del Océano Pacífico, con una superficie total de 641,284-73-74.2 hectáreas. (D.O.F. 27-XI-2000).
- Decreto por el que se declara área natural protegida, con el carácter de reserva de la biosfera, la región denominada Mapimí, ubicada en los municipios de Mapimí y Tlahualillo, en el Estado de Durango; Jiménez, en el Estado de Chihuahua, y Francisco I. Madero y Sierra Mojada, en el Estado de Coahuila, con una superficie total de 342,387-99-17.225 hectáreas.(D.O.F. 27-XI-2000).
- Decreto por el que se declara como área natural protegida, con carácter de reserva de la biosfera la región conocida como Selva El Ocote, ubicada en los municipios Ocozocoautla de Espinosa, Cintalapa de Figueroa, Tecpatán de Mezcalapa y Jiquipilas, en el Estado de Chiapas, con una superficie total de 101,288-15-12.50 hectáreas. (D.O.F. 27-XI-2000).
- Decreto por el que se declara área natural protegida, con el carácter de Parque Nacional, la región conocida como Arrecifes de Xcalak, que se encuentra localizada en la Costa

Caribe del Municipio de Othón P. Blanco, en el Estado de Quintana Roo, con una superficie total de 17,949-45-62.025 hectáreas. (D.O.F. 27-XI-2000).

- Decreto por el que se reforma el artículo 1o, se deroga el artículo 7o y se adicionan los artículos 9o al 19o del Decreto publicado los días 17 y 22 de julio de 1980, por el que se declaró parque nacional con el nombre de El Veladero, el área que corresponde a los terrenos que constituyen el anfiteatro de la Bahía de Acapulco, Estado de Guerrero. (D.O.F. 29-XI-2000).
- Decreto por el que se declara área natural protegida, con la categoría de área de protección de flora y fauna, la región conocida como OtochMa'axYetelKooh, ubicada en los municipios de Valladolid, en el Estado de Yucatán, y Solidaridad, en el Estado de Quintana Roo, con una superficie total de 5,367-42-35 hectáreas. (D.O.F. 05-VI-2002).
- Decreto por el que se declara área natural protegida con la categoría de reserva de la biosfera, la región denominada Isla San Pedro Mártir, ubicada en el Golfo de California, frente a las costas del Municipio de Hermosillo, Estado de Sonora, con una superficie total de 30,165-23-76.165 hectáreas. (D.O.F. 13-VI-2002).
- Decreto por el que se declara Área Natural Protegida con la categoría de Santuario a las Islas La Pajarera, Cocinas, Mamut, Colorada, San Pedro, San Agustín, San Andrés y Negrita, y Los Islotes, Los Anegados, Novillas, Mosca y Submarino, situadas en la Bahía de Chamela, frente a las costas del Municipio de La Huerta, Estado de Jalisco, con una superficie total de 1,981-43-93.200 hectáreas. (D.O.F. 13-VI-2002).
- Decreto por el que se declara área natural protegida, con el carácter de área de protección de flora y fauna, la región conocida como Ciénegas del Lerma, ubicada en los municipios de Lerma, Santiago Tianguistenco, Almoloya del Río, Calpulhuac, San Mateo Atenco, Metepec y Texcalyacac en el Estado de México, con una superficie total de 3,023-95-74.005 hectáreas. (D.O.F. 27-XI-2002).
- Decreto por el que se declara área natural protegida, con el carácter de reserva de la biosfera, la región del Volcán Tacaná, ubicada en los municipios de Tapachula, Cacahoatán y Unión Juárez, en el Estado de Chiapas, con una superficie total de 6,378-36-95.86 hectáreas. (D.O.F. 28-I-2003).
- Decreto por el que se declara área natural protegida, con la categoría de área de protección de flora y fauna, la región conocida como OtochMaaxYetelKooh, ubicada en los municipios de Valladolid, en el Estado de Yucatán, y Solidaridad, en el Estado de Quintana Roo, con una superficie total de 5,367-42-35 hectáreas. (Segunda publicación) (D.O.F. 29-VII-2003).
- Decreto por el que se declara área natural protegida con la categoría de reserva de la biosfera, la región denominada Isla San Pedro Mártir, ubicada en el Golfo de California,

frente a las costas del Municipio de Hermosillo, Estado de Sonora, con una superficie total de 30,165-23-76.165 hectáreas. (Segunda publicación) (D.O.F. 29-VII-2003).

- Decreto por el que se declara área natural protegida, con el carácter de área de protección de flora y fauna, la región conocida como Ciénegas del Lerma, ubicada en los municipios de Lerma, Santiago Tianguistenco, Almoloya del Río, Calpulhuac, San Mateo Atenco, Metepec y Texcalyacac en el Estado de México, con una superficie total de 3,023-95-74.005 hectáreas. (Segunda publicación) (D.O.F. 29-VII-2003).
- Decreto por el que se declara área natural protegida, con el carácter de reserva de la biosfera, la región del Volcán Tacaná, ubicada en los municipios de Tapachula, Cacahoatán y Unión Juárez, en el Estado de Chiapas, con una superficie total de 6,378-36-95.86 hectáreas. (Segunda publicación) (D.O.F. 29-VII-2003).
- Decreto por el que se declara área natural protegida, con el carácter de área de protección de flora y fauna, la región conocida como Laguna Madre y Delta del Río Bravo, ubicada en los municipios de Matamoros, San Fernando y Soto La Marina, en el Estado de Tamaulipas, con una superficie total de 572,808-60-94.22 hectáreas. (D.O.F. 14-IV-2005).
- Decreto por el que se declara área natural protegida, con la categoría de reserva de la biosfera, la zona marina y terrestre que incluye a la Isla Guadalupe, de jurisdicción federal, así como a las demás superficies emergidas que se encuentran dentro de la misma, localizada en el Océano Pacífico, frente a la costa de la Península de Baja California, con una superficie total de 476,971-20-15.79 hectáreas. (D.O.F. 25-IV-2005).
- Decreto por el que se declara área natural protegida, con la categoría de Parque Nacional, exclusivamente la zona marina que circunda al complejo insular conocido como Archipiélago de San Lorenzo, ubicada en el Golfo de California, frente a las costas del Municipio de Ensenada, Estado de Baja California, con una superficie total de 58,442-80-45.40 hectáreas. (D.O.F. 25-IV-2005).
- Decreto por el que se declara área natural protegida, con la categoría de parque nacional, la región conocida como Islas Marietas, de jurisdicción federal, incluyendo la zona marina que la circunda, localizada en la Bahía de Banderas, frente a las costas del municipio del mismo nombre en el Estado de Nayarit, con una superficie total de 1,383-01-96.95 hectáreas. (D.O.F. 25-IV-2005).
- Decreto por el que se declara área natural protegida, con la categoría de área de protección de flora y fauna, la región conocida como Bala'anK'aax, ubicada en los municipios de Othón P. Blanco y José María Morelos, en el Estado de Quintana Roo, con una superficie total de 128,390-15-54.9 hectáreas. (D.O.F. 03-V-2005).
- Decreto por el que se declara área natural protegida, con el carácter de reserva de la biosfera, la zona conocida como Sierra Gorda de Guanajuato localizada en los municipios

de Atarjea, San Luis de la Paz, Santa Catarina, Victoria y Xichú, en el Estado de Guanajuato. (D.O.F. 02-II-2007).

- Decreto por el que se declara área natural protegida, con la categoría de Parque Nacional exclusivamente la zona marina del Archipiélago de Espíritu Santo, ubicado en el Golfo de California, frente a las costas del Municipio de La Paz, Baja California Sur. (D.O.F. 10-V-2007).
- Decreto por el que se declara área natural protegida, con la categoría de reserva de la biosfera, la zona marina conocida como Bahía de los Ángeles, canales de Ballenas y de Salsipuedes, comprendiendo la zona federal marítimo terrestre correspondiente a la porción de la costa oriental de la península de Baja California, ubicada frente al Municipio de Ensenada, en el Estado de Baja California. (D.O.F. 05-VI-2007).
- Decreto por el que se declara área natural protegida, con la categoría de reserva de la biosfera, la región conocida como Zicuirán-Infiernillo, localizada en los municipios de Arteaga, Churumuco, La Huacana y Tumbiscatío, en el Estado de Michoacán. (D.O.F. 30-XI-2007).
- Decreto por el que se declara área natural protegida, con la categoría de área de protección de flora y fauna, la región conocida como Manglares de Nichupté, localizada en el Municipio de Benito Juárez, en el Estado de Quintana Roo. (D.O.F. 26-II-2008).
- Decreto por el que se declara área natural protegida, con la categoría de área de protección de flora y fauna, la zona conocida como Boquerón de Tonalá, localizada en el Municipio de Santo Domingo Tonalá, en el Estado de Oaxaca. (D.O.F. 22-IX-2008).
- Decreto por el que se declara área natural protegida con la categoría de área de protección de flora y fauna, la región conocida como Cañón del Usumacinta, localizada en el Municipio de Tenosique, en el Estado de Tabasco. (D.O.F. 22-IX-2008).
- Decreto por el que se declara área natural protegida, con el carácter de área de protección de flora y fauna, la zona conocida como Médanos de Samalayuca, localizada en los municipios de Juárez y Guadalupe, en el Estado de Chihuahua. (D.O.F. 05-VI-2009).
- Decreto por el que se declara área natural protegida, con la categoría de área de protección de flora y fauna, la región conocida como Ocampo, localizada en el Municipio de Ocampo en el Estado de Coahuila. (D.O.F. 05-VI-2009).
- Decreto por el que se declara área natural protegida, con el carácter de Área de Protección de Flora y Fauna, la región conocida como Sistema Arrecifal Lobos-Tuxpan, localizada frente a las costas de los municipios de Tamiahua y Tuxpan, en el Estado de Veracruz. (D.O.F. 05-VI-2009).

- Decreto por el que se declara área natural protegida, con la categoría de reserva de la biosfera el área marina conocida como Tiburón Ballena, localizada frente a las costas del norte del Estado de Quintana Roo. (D.O.F. 05-VI-2009).
- Decreto por el que se declara área natural protegida, con el carácter de santuario, la porción marina conocida como "Ventilas Hidrotermales de la Cuenca de Guaymas y de la Dorsal del Pacífico Oriental", localizadas en el Golfo de California y en el Pacífico Norte, respectivamente. (D.O.F. 05-VI-2009).
- Decreto por el que se declara área natural protegida, con el carácter de área de protección de flora y fauna, la región denominada Picode Tancitaro, ubicada en los municipios de Tancitaro, Peribán de Ramos, Nuevo Parangaricutiro y Uruapan, en el Estado de Michoacán. (D.O.F. 19-VIII-2009).
- Decreto por el que se declara como área natural protegida, con el carácter de monumento natural la región conocida como Río Bravo del Norte, localizada en los municipios de Ojinaga y Manuel Benavides, en el Estado de Chihuahua y en los municipios de Ocampo y Acuña, en el Estado de Coahuila. (D.O.F. 21-X-2009).
- Decreto por el que se declara como área natural protegida, con el carácter de reserva de la biosfera, la zona conocida como Janos, localizada en el Municipio de Janos, en el Estado de Chihuahua. (D.O.F. 08-XII-2009).
- Decreto por el que se declara como área natural protegida, con el carácter de reserva de la biosfera, la región conocida como Marismas Nacionales Nayarit, localizada en los municipios de Acaponeta, Rosamorada, Santiago Ixcuintla, Tecuala y Tuxpan en el Estado de Nayarit. (D.O.F. 12-V-2010).
- Decreto por el que se declara área natural protegida, con el carácter de Área de protección de flora y fauna, la porción norte y la franja costera oriental, terrestres y marinas de la Isla de Cozumel, Municipio de Cozumel, Estado de Quintana Roo. (D.O.F. 25-IX-2012).
- Decreto que modifica al diverso por el que se declara Área Natural Protegida, con el carácter de Parque Marino Nacional, la zona conocida como Sistema Arrecifal Veracruzano, ubicada frente a las costas de los municipios de Veracruz, Boca del Río y Alvarado del Estado de Veracruz Llave, con una superficie de 52,238-91-50 hectáreas, publicado los días 24 y 25 de agosto de 1992. (D.O.F. 29-XI-2012).
- Decreto por el que se declara área natural protegida, con el carácter de área de protección de flora y fauna, la región conocida como Balandra, localizada en el municipio de La Paz, en el Estado de Baja California Sur. (D.O.F. 30-XI-2012).
- Decreto que establece las medidas para el uso eficiente, transparente y eficaz de los recursos públicos y las acciones de disciplina presupuestaria en el ejercicio del gasto

público, así como para la modernización de la Administración Pública Federal. (D.O.F. 10-XII-2012).

- Decreto por el que se establece el Sistema Nacional para la Cruzada contra el Hambre. (D.O.F. 22-I-2013).
- Decreto por el que se aprueba el Plan Nacional de Desarrollo 2013-2018. (D.O.F. 20-V-2013).
- Decreto por el que se aprueba el Programa Sectorial de Medio Ambiente y Recursos Naturales 2013-2018. (D.O.F. 12-XII-2013).
- Decreto que reforma, deroga y adiciona diversas disposiciones del diverso publicado el 25 de enero de 1936, por el que se declaró Parque Nacional la montaña denominada "Nevado de Toluca" que fue modificado por el diverso publicado el 19 de febrero de 1937. (D.O.F. 01-X-2013).
- Decreto por el que se aprueba el Programa Especial de Cambio Climático 2014-2018. (D.O.F. 28-IV-2014).
- Decreto por el que se declara como Área Natural Protegida, con el carácter de Área de Protección de Flora y Fauna, la zona conocida como Cerro Mohinora en el Municipio de Guadalupe y Calvo en el Estado de Chihuahua. (D.O.F. 10-VII-2015).
- Decreto de Presupuesto de Egresos de la Federación para el ejercicio fiscal que corresponda. (D.O.F. 27-XII-2012 y sus reformas Anual).
- Decreto por el que se aprueba el Acuerdo de París, adoptado en la Ciudad de París, Francia, el 12 de diciembre del 2015 (D.O.F. 17-IX-2016).
- Decreto por el que se declara Área Natural Protegida, con el carácter de reserva de la biosfera, la región conocida como Caribe Mexicano. (D.O.F. 07-XII-2016).
- Decreto por el que se declara Área Natural Protegida, con el carácter de reserva de la biosfera, la región conocida como Islas del Pacífico de la Península de Baja California. (D.O.F. 07-XII-2016).
- Decreto por el que se declara Área Natural Protegida, con el carácter de reserva de la biosfera, la región conocida como Pacífico Mexicano Profundo. (D.O.F. 07-XII-2016)
- Decreto por el que se declara Área Natural Protegida, con el carácter de reserva de la biosfera, la región conocida como Sierra de Tamaulipas, localizada en los municipios de Aldama, Casas, González, Llera y Soto La Marina, en el Estado de Tamaulipas. (D.O.F. 07-XII-2016).

ACUERDOS

- Acuerdo que tiene por objeto dotar con una categoría acorde con la legislación vigente a las superficies que fueron objeto de diversas declaratorias de áreas naturales protegidas emitidas por el Ejecutivo Federal. (D.O.F. 07-VI-2000).
- Acuerdo por el que se da a conocer el resumen del Programa de Manejo de la Reserva de la Biosfera El Vizcaíno (D.O.F. 01-IX-2000).
- Acuerdo por el que se da a conocer el resumen del Programa de Manejo del Área de Protección de Flora y Fauna Islas del Golfo de California (D.O.F. 17-IV-2001).
- Acuerdo por el que se da a conocer el resumen del Programa de Manejo del Complejo Insular Espíritu Santo (D.O.F. 18-IV-2001). Modificado mediante Acuerdo (D.O.F. 24-VII-2001).
- Acuerdo mediante el cual se instruye el Reconocimiento a la Conservación de la Naturaleza (D.O.F. 27-XI-2001) Modificado mediante Acuerdo (D.O.F. 18-VII-2012).
- Acuerdo secretarial mediante el cual se recategoriza la Reserva Forestal Nacional y Zona de Refugio de Fauna Silvestre Tutuaca, como Área de Protección de Flora y Fauna, Tutuaca. (D.O.F. 27-XII-2001).
- Acuerdo por el que se recategorizan como áreas de protección de recursos naturales, los territorios a que se refiere el decreto por el que se declara Reserva Forestal Nacional y Refugio de la Fauna Silvestre los terrenos que el mismo limita, denominándolos Campo Verde , ubicados en el Estado de Chihuahua. (D.O.F. 26-XII-2002).
- Acuerdo por el que se determina como área natural protegida de competencia federal, con la categoría de área de protección de recursos naturales, la Zona Protectora Forestal Vedada Cuenca Hidrográfica del Río Necaxa, establecida mediante Decreto publicado el 20 de octubre de 1938. (D.O.F. 09-IX-2002).
- Acuerdo por el que se determinan como áreas naturales protegidas, con la categoría de santuarios, a las zonas de reserva y sitios de refugio para la protección, conservación, repoblación, desarrollo y control de las diversas especies de tortuga marina, ubicadas en los estados de Chiapas, Guerrero, Jalisco, Michoacán, Oaxaca, Sinaloa, Tamaulipas y Yucatán, identificadas en el decreto publicado el 29 de octubre de 1986. (D.O.F. 16-VII-2002).
- Acuerdo por el que se recategorizan como áreas de protección de recursos naturales, los territorios a que se refiere el Decreto Presidencial de fecha 8 de junio de 1949, publicado el 3 de agosto del mismo año. (D.O.F. 07-XI-2002).
- Acuerdo por el que se recategorizan como Áreas de Protección de Recursos Naturales, los territorios a que se refiere el Decreto que declara Reserva Forestal Nacional y Refugio de Fauna Silvestre los terrenos que el mismo limita, denominándolos Papigochic. (D.O.F. 26-XII-2002).

- Acuerdo por el que se da a conocer el resumen del Programa de Manejo del Parque Nacional Bahía de Loreto (D.O.F. 11-XI-2003). Modificado mediante Acuerdo (D.O.F. 6-I-2003).
- Acuerdo por el cual se reforma la nomenclatura de las normas oficiales mexicanas expedidas por la SEMARNAT, así como la ratificación de las mismas previas a su revisión quinquenal. (D.O.F. 23-IV-2003).
- Acuerdo por el que se da a conocer el resumen del Programa de Manejo de la Reserva de la Biosfera Sierra La Laguna (D.O.F. 19-VI-2003).
- Acuerdo por el que se determina como área natural protegida de competencia federal, con la categoría de Área de Protección de Recursos Naturales Zona Protectora Forestal los terrenos constitutivos de las cuencas de los ríos Valle de Bravo, Malacatepec, Tilostoc y Temascaltepec, Edo. de Méx. (D.O.F. 23-VI-2005).
- Acuerdo por el que se establecen nueve direcciones regionales de la Comisión Nacional de Áreas Naturales Protegidas. (D.O.F. 20-VII- 2007).
- Acuerdo por el que se recategoriza como área natural protegida con la categoría de área de protección de recursos naturales, a la Zona de Protección Forestal en los terrenos que se encuentran en los Municipios de La Concordia, Ángel Albino Corzo, Villa Flores y Jiquipilas, Chis. (D.O.F. 27-XI-2007).
- Acuerdo por el que se da a conocer el resumen del Programa de Manejo de la Reserva de la Biosfera Archipiélago de Reviliagigedo (D.O.F. 28-XI-2007).
- Acuerdo por el que se crea con carácter permanente la Comisión Intersecretarial para el Manejo Sustentable de Mares y Costas. (D.O.F. 13-VI-2008).
- Acuerdo por el que se da a conocer el resumen del Programa de Manejo del Parque Nacional Sierra de San Pedro Mártir (D.O.F. 05-XI-2009).
- Acuerdo por el que se da a conocer el resumen del Programa de Manejo del Parque Nacional Cabo Pulmo (D.O.F. 13-XI-2009).
- Acuerdo por el que se eliminan requisitos, se simplifican trámites y se dan a conocer formatos que aplica la Secretaría de Medio Ambiente y Recursos Naturales, en las materias que se indican. (D.O.F. 29-VI-2010).
- Acuerdo por el que se da a conocer el resumen del Programa de Manejo de Monumento Natural Yaxchilán (D.O.F. 08-VII-2010).
- Acuerdo por el que se da a conocer el resumen del Programa de Manejo del Monumento Natural Bonampak (D.O.F. 08-VII-2010).
- Acuerdo por el que se emiten las Disposiciones Generales para la Transparencia y los Archivos de la Administración Pública Federal y el Manual Administrativo de Aplicación General en las materias de Transparencia y Archivos (D.O.F. 12-VII-2010 y sus reformas 23-XI-2012).

- Acuerdo por el que se instruye a las dependencias y entidades de la Administración Pública Federal, así como a la Procuraduría General de la República a abstenerse de emitir regulación en las materias que se indican. (D.O.F. 10-VIII-2010).
- Acuerdo mediante el cual se expide la Relación única de la normatividad de la Secretaría de Medio Ambiente y Recursos Naturales (SEMARNAT) y sus Órganos Desconcentrados. (D.O.F. 10-IX-2010).
- Acuerdo por el que se da a conocer el resumen del Programa de Manejo de la Reserva de la Biosfera Isla San Pedro Mártir. (D.O.F. 01-II-2011).
- Acuerdo por el que se da a conocer el resumen del Programa de Manejo del Parque Nacional Islas Marietas. (D.O.F. 25-II-2011).
- Acuerdo por el que se da a conocer el resumen del Programa de Manejo del Área de Protección de Flora y Fauna Balan K'aax. (D.O.F. 25-II-2011).
- Acuerdo por el que se da a conocer el resumen del Programa de Manejo del Parque Nacional Constitución de 1857. (D.O.F. 01-III-2011).
- Acuerdo por el que se da a conocer el resumen del Programa de Manejo del Parque Nacional Lagunas de Zempoala. (D.O.F. 08-III-2011).
- Acuerdo por el que se da a conocer el resumen del Programa de Manejo del Área de Protección de Flora y Fauna Uaymil. (D.O.F. 03-V-2011).
- Acuerdo por el que se da a conocer el resumen del Programa de Manejo del Parque Nacional El Tepozteco. (D.O.F. 09-V-2011).
- Acuerdo por el que se da a conocer el resumen del Programa de Manejo de la Reserva de la Biosfera Islas Marías. (D.O.F. 10-VI-2011).
- Acuerdo por el que se da a conocer el resumen del Programa de Manejo de la Reserva de la Biosfera Arrecifes de Sian Ka'an. (D.O.F. 13-VI-2011).
- Acuerdo por el que se da a conocer el resumen del Programa de Manejo del Santuario Islas la Pajarera, Cocinas, Mamut, Colorada, San Pedro, San Agustín, San Andrés y Negrita, y los Islotes Los Anegados, Novillas, Mosca y Submarino, situadas en la Bahía de Chamela, frente a las costas del Municipio de la Huerta, Jalisco. (D.O.F. 14-VI-2011).
- Acuerdo por el que se da a conocer el resumen del Programa de Manejo de la Reserva de la Biosfera Isla Guadalupe. (D.O.F. 17-VI-11).
- Acuerdo que modifica al diverso por el que se instruye a las dependencias y entidades de la Administración Pública Federal, así como a la Procuraduría General de la República a abstenerse de emitir regulación en las materias que se indican publicado el 10 de agosto de 2010. (D.O.F. 21-VIII-2012).
- Acuerdo por el que se expiden los formatos para la presentación de los informes finales de las actividades que se indican para facilitar el cumplimiento de los requisitos de los trámites que se señalan. (D.O.F. 09-III-2011).

- Acuerdo por el que se adicionan, reforman y derogan las disposiciones del diverso por el que se emitió el Manual Administrativo de Aplicación General en Materia de Transparencia. (D.O.F. 27-VII-2011).
- Acuerdo por el que se da a conocer el resumen del Programa de Manejo del Área Natural Protegida con el carácter de Área de Protección de Flora y Fauna Cañón de Santa Elena. (D.O.F. 05-VI-2012).
- Acuerdo por el que se da a conocer el resumen del Programa de Manejo del Área Natural Protegida con el carácter de Área de Protección de Flora y Fauna Maderas del Carmen. (D.O.F. 06-VI-2012).
- Acuerdo por el que se da a conocer el resumen del Programa de Manejo del Área Natural Protegida con el carácter de Reserva de la Biosfera Tehuacán Cuicatlán, ubicados en los Estados de Oaxaca y Puebla. (D.O.F. 08-VI-2012).
- Acuerdo de creación del Comité para Prevenir y Erradicar el Hostigamiento y Acoso Sexual en el Sector Ambiental". (D.O.F. 27-VII-2012).
- Acuerdo por el que se da a conocer el resumen del Programa de Manejo del Área Natural Protegida con el carácter de Parque Nacional Sierra de Órganos. (D.O.F. 22-XI-2012).
- Acuerdo por el que se da a conocer el resumen del Programa de Manejo del Área Natural Protegida con el carácter de Reserva de la Biosfera Janos. (D.O.F. 22-XI -2012).
- Acuerdo por el que se da a conocer el resumen del Programa de Manejo de la Reserva de la Biosfera Volcán Tacaná. (D.O.F. 22-XI-2012).
- Acuerdo por el que se da a conocer el resumen del Programa de Manejo del Área Natural Protegida con el carácter de Monumento Natural Yagul. (D.O.F. 27-XI-2012).
- Acuerdo por el que se adscriben orgánicamente las unidades administrativas a que se refiere el Reglamento Interior de la Secretaría de Medio Ambiente y Recursos Naturales. (D.O.F. 14-III- 2013).
- Acuerdo por el que se da a conocer el resumen del Programa de Manejo del Parque Nacional Iztaccíhuatl Popocatepetl. (D.O.F. 02-IV-2013).
- Acuerdo por el que se da a conocer el resumen del Programa de Manejo del Área de Protección de Flora y Fauna Médanos de Samalayuca. (D.O.F. 02-IV-2013).
- Acuerdo por el que se da a conocer el resumen del Programa de Manejo del Área de Protección de Flora y Fauna Pico de Tancitaro. (D.O.F. 02-IV-2013).
- Acuerdo por el que se da a conocer el resumen del Programa de Manejo del Área de Protección de Flora y Fauna Silvestre Valle de los Cirios. (D.O.F.2-IV-2013).
- Acuerdo por el que se da a conocer el Resumen del Programa de Manejo del Área de Protección de Flora y Fauna Boquerón de Tonalá. (D.O.F. 03-IV-2013).

- Acuerdo por el que se da a conocer el Resumen del Programa de Manejo del Área Natural Protegida con el carácter de Reserva de la Biosfera Marismas Nacionales Nayarit. (publicado 03-IV-2013).
- Acuerdo por el que se da a conocer el Resumen del Programa de Manejo del Monumento Natural Río Bravo del Norte. (D.O.F. 03-IV-2013).
- Acuerdo por el que se da a conocer el Resumen del Programa de Manejo del Parque Nacional La Montaña Malinche o Matlalcuéyatl. (D.O.F. 03-IV-2013).
- Acuerdo mediante el cual se delega en los servidores públicos mencionados, la facultad para autorizar las erogaciones relacionadas a la contratación de servicios por concepto de orden social, congresos, convenciones, exposiciones, seminarios, espectáculos culturales o cualquier otro tipo de foro o evento análogo que requieran efectuar las unidades administrativas y órganos desconcentrados de la Secretaría de Medio Ambiente y Recursos Naturales. (D.O.F. 03-IX-2013).
- Acuerdo mediante el cual se delega en los servidores públicos mencionados, la facultad para autorizar las erogaciones relacionadas a la contratación de servicios de consultorías, asesorías, estudios e investigaciones que requieran efectuar las unidades administrativas y órganos desconcentrados de la Secretaría de Medio Ambiente y Recursos Naturales. (D.O.F. 03-IX-2013).
- Acuerdo por el que se expide la Estrategia Nacional de Cambio Climático. (D.O.F.03-VI-2013).
- Acuerdo por el que se da a conocer el resumen del Programa de Manejo del Área Natural Protegida con el Carácter de Reserva de la Biosfera Sierra del Abra Tanchipa. (D.O.F. 31-X-2013).
- Acuerdo por el que se da a conocer el resumen del Programa de Manejo del Área de Protección de Flora y Fauna Tutuaca. (D.O.F. 01-XI-2013).
- Acuerdo por el que se da a conocer el resumen del Programa de Manejo del área natural protegida con la categoría de Reserva de la Biosfera la zona marina conocida como Bahía de los Ángeles, canales de Ballenas y de Salsipuedes. (D.O.F. 05-XI-2013).
- Acuerdo por el que se da a conocer el resumen del Programa de Manejo de la Reserva de la Biosfera Zicuirán-Infiernillo. (D.O.F. 06-XI-2013).
- Acuerdo por el que se da a conocer el resumen del Programa de Manejo del Área Natural Protegida con el carácter de Parque Nacional Lagunas de Chacahua. (D.O.F. 11-XI-2013)
- Acuerdo por el que se hace del conocimiento del público en general los días del mes de diciembre de 2013 y los del año 2014, que serán considerados como inhábiles para efectos de los actos y procedimientos administrativos substanciados por la Secretaría de Medio Ambiente y Recursos Naturales y sus órganos administrativos desconcentrados. (D.O.F. 09-XII-2013).

- Acuerdo por el que se da a conocer el resumen del Programa de Manejo del Parque Nacional Benito Juárez. (publicado 27-XII-2013).
- Acuerdo por el que se establecen las Reglas de Operación del Programa de Conservación para el Desarrollo Sostenible (PROCOCODES). (D.O.F. 29-XII- 2013).
- Acuerdo por el que los integrantes del Comité Técnico del Programa de Empleo Temporal emiten las Reglas de Operación del Programa de Empleo Temporal para el ejercicio fiscal 2013. (D.O.F. 30-XII- 2013).
- Acuerdo por el que se da a conocer el resumen del Programa de Manejo del Área de Protección de Flora y Fauna Sistema Arrecifal Lobos-Tuxpan. (D.O.F. 06-I-2014).
- Acuerdo por el que se da a conocer el resumen del Programa de Manejo Monumento Natural El Cerro de la Silla. (D.O.F. 06-I-2014).
- Acuerdo por el que se da a conocer el Resumen del Programa de Manejo del Área Natural Protegida con el carácter de Santuario la porción marina conocida como Ventilales Hidrotermales de la Cuenca de Guaymas y de la Dorsal del Pacífico Oriental. (D.O.F. 21-II- 2014).
- Acuerdo del Pleno del Instituto Federal de Acceso a la Información y Protección de Datos, mediante el cual se aprueba el padrón de sujetos obligados que conforman el Poder Ejecutivo Federal, en términos de la Ley Federal de Transparencia y Acceso a la Información Pública Gubernamental. (D.O.F. 29-VIII-2014).
- Acuerdo por el que se da a conocer el Resumen del Programa de Manejo del Parque Nacional Zona Marina del Archipiélago de Espíritu Santo. (D.O.F. 19-I-2015).
- Acuerdo por el que se da a conocer el Resumen del Programa de Manejo del Parque Nacional Zona Marina del Archipiélago de San Lorenzo. (D.O.F. 20-I-2015).
- Acuerdo por el que se da a conocer el Resumen del Programa de Manejo del Parque Nacional Cofre de Perote o Nauhcampatépetl. (D.O.F. 21-I-2015).
- Acuerdo por el que se da a conocer el Resumen del Programa de Manejo del Área de Protección de Flora y Fauna Manglares de Nichupté. (D.O.F. 22-I-2015).
- Acuerdo por el que se da a conocer el Resumen del Programa de Manejo de la Reserva de la Biosfera Sian Ka'an (D.O.F. 23-I-2015).
- Acuerdo por el que se da a conocer el Resumen del Programa de Manejo del Área de Protección de Flora y Fauna Silvestres y Acuáticas Sierra de Álamos-Río Cuchujaqui. (D.O.F. 05-06-2015).
- Acuerdo por el que se da a conocer el Resumen del Programa de Manejo del Área de Protección de Flora y Fauna Cañón del Usumacinta (D.O.F. 05-06-2015).
- Acuerdo por el que se da a conocer el Resumen del Programa de Manejo del Área de Protección de Flora y Fauna Ocampo. (D.O.F. 05-06-2015).

- Acuerdo por el que se da a conocer el Resumen del Programa de Manejo del Área de Protección de Flora y Fauna Sierra la Mojonera. (D.O.F. 05-06-2015).
- Acuerdo por el que se da a conocer el Resumen del Programa de Manejo del Área de Protección de Flora y Fauna Laguna Madre y Delta del Río Bravo. (D.O.F. 09-07-2015).
- Acuerdo por el que se da a conocer el Resumen del Programa de Manejo del Parque Nacional Pico de Orizaba. (D.O.F. 09-07-2015).
- Acuerdo por el que se da a conocer el Resumen del Programa de Manejo del Parque Nacional Isla Contoy. (D.O.F. 09-07-2015).
- Acuerdo por el que se da a conocer el Resumen del Programa de Manejo de la Reserva de la Biosfera Tiburón Ballena. (D.O.F. 09-07-2015).
- Acuerdo por el que se da a conocer el Resumen del Programa de Manejo del Parque Nacional El Potosí. (D.O.F. 29-10-2015).
- Acuerdo por el que se da a conocer el Resumen del Programa de Manejo del Parque Nacional Dzibilchantún. (D.O.F. 29-10-2015).
- Acuerdo por el que se da a conocer el Resumen del Programa de Manejo del Área de Protección de Flora y Fauna Meseta de Cacaxtla. (D.O.F. 29-10-2015).
- Acuerdo por el que se da a conocer el Resumen del Programa de Manejo del Área de Protección de Flora y Fauna Balandra. (D.O.F. 29-10-2015).
- Acuerdo por el que se da a conocer el Resumen del Programa de Manejo del Área de Protección de Flora y Fauna la porción norte y la franja costera oriental, terrestre y marinas de la Isla Cozumel. (D.O.F. 29-10-2015).
- Acuerdo por el que se establece con el nombre de Bahía de Akumal el área de refugio para la protección de las especies que se indican, la porción marina que se señala en el Estado de Quintana Roo. (D.O.F. 07-03-2016).
- Acuerdo por el que se da a conocer el Resumen del Programa de Manejo del Parque Nacional Costa Occidental de Isla Mujeres, Punta Cancún y Punta Nizuc (D.O.F. 02-08-2016).
- Acuerdo por el que se da a conocer el Resumen del Programa de Manejo del Parque Nacional Cascada de Bassaseachic (D.O.F. 08-08-2016).
- Acuerdo por el que se da a conocer el Resumen del Programa de Manejo de la Reserva de la Biosfera Complejo Lagunar Ojo de Liebre (D.O.F. 08-08-2016).
- Acuerdo por el que se da a conocer el Resumen del Programa de Manejo del Parque Nacional Cumbres de Majalca (D.O.F. 08-08-2016).
- Acuerdo por el que se da a conocer el Resumen del Programa de Manejo del Parque Nacional Gogorrón (D.O.F. 08-08-2016).

- Acuerdo por el que se da a conocer el Resumen del Programa de Manejo del Área Natural Protegida con categoría de Área de Protección de Flora y Fauna Nevado de Toluca (D.O.F. 21-10-2016).

ACUERDOS DE TERRENOS NACIONALES:

- Acuerdo por el que se cede al Gobierno del Estado de Quintana Roo, la superficie que se indica, para destinarla al proyecto Corredor Turístico Costa Maya Punta Herrero-Xcalac (D.O.F. 29-XI-1994) formalizando la entrega a favor de la Secretaría de Medio Ambiente, Recursos Naturales y Pesca, mediante acta entrega recepción y acta entrega material de fechas 14 de diciembre de 1998 y 08 de enero de 1999, de una superficie de 8,547-00-00 hectáreas que constituyen parte de la Reserva de la Biosfera Sian Ka'an.
- Acuerdo por el que la Secretaría de la Reforma Agraria pone a disposición de la Secretaría de Medio Ambiente y Recursos Naturales, para su administración, el terreno nacional denominado Montes Azules, con una superficie de 22,239-05-75 hectáreas, Municipio de Ocosingo, Chis. (D.O.F. 21-IX-2006).
- Acuerdo por el que la Secretaría de la Reforma Agraria pone a disposición de la Comisión Nacional de Áreas Naturales Protegidas de la Secretaría de Medio Ambiente y Recursos Naturales para su administración, el terreno nacional relativo al predio innominado, ubicado en el Municipio de Puerto Peñasco, Sonora, con una superficie de 221-35-60 hectáreas. (D.O.F. 14-I-2009).
- Acuerdo por el que la Secretaría de la Reforma Agraria pone a disposición de la Secretaría de Medio Ambiente y Recursos Naturales, por conducto de la Comisión Nacional de Áreas Naturales Protegidas, para su administración, los terrenos nacionales denominados: Sierra del Pinacate, La Pastoría, El Bajío, La Esquinita, Puerto del Águila, Los Pocitos, Puentes Cuates y Paraje Choclo Duro, ubicados en los municipios de Plutarco Elías Calles, Puerto Peñasco y San Luis Río Colorado, Estado de Sonora, con superficies de 155,431-28-94, 12-55-73, 557-48-16, 07-83-70, 739-11-58, 862-99-29, 60-29-51 y 1,805-60-88 hectáreas, respectivamente. (D.O.F. 22-I-2010).
- Acuerdo por el que la Secretaría de la Reforma Agraria pone a disposición de la Secretaría de Medio Ambiente y Recursos Naturales, por conducto de la Comisión Nacional de Áreas Naturales Protegidas, para su administración, los terrenos nacionales denominados Polígono de Terreno Nacional de la Reserva de la Biosfera Sian Ka'an, ubicados en los municipios de Tulum antes Cozumel y Felipe Carrillo Puerto, Estado de Quintana Roo, con una superficie de 319,345-41-26 hectáreas. (D.O.F. 27-XII-2010).

- Acuerdo por el que la Secretaría de la Reforma Agraria pone a disposición de la Secretaría de Medio Ambiente y Recursos Naturales, por conducto de la Comisión Nacional de Áreas Naturales Protegidas, para su administración, los terrenos nacionales denominados: Terrenos Nacionales 1, Terrenos Nacionales 2, Terrenos Nacionales 3 y Terrenos Nacionales 4, ubicados en el Municipio de Mulegé, Estado de Baja California Sur, con superficies de 32,693-75-56, 1,477-67-76, 6,374-90-90 y 80,550-29-82 hectáreas, respectivamente. (D.O.F. 11-XI-2010).
- Acuerdo por el que se pone a disposición de la Secretaría de Medio Ambiente y Recursos Naturales, por conducto de la Comisión Nacional de Áreas Naturales Protegidas, para su administración, los terrenos nacionales denominados Polígono Norte y Polígono Sur, ubicados en el Municipio de Ensenada, Estado de Baja California, con superficies de 30,217-90-05.16 y 5,369-99-13.40 hectáreas, respectivamente. (D.O.F. 30-IV-2010).
- Acuerdo por el que la Secretaría de la Reforma Agraria pone a disposición de la Secretaría de Medio Ambiente y Recursos Naturales, por conducto de la Comisión Nacional de Áreas Naturales Protegidas, para su administración, el terreno nacional denominado Sierra de San Pedro Mártir, ubicado en el Municipio de Ensenada, Estado de Baja California, con una superficie de 51,813-69-31.32 hectáreas. (D.O.F. 27-I-2011).
- Acuerdo por el que la Secretaría de la Reforma Agraria pone a disposición de la Secretaría de Medio Ambiente y Recursos Naturales, por conducto de la Comisión Nacional de Áreas Naturales Protegidas, para su administración, el terreno nacional denominado: Parque Nacional Constitución de 1857, ubicado en el Municipio de Ensenada, Estado de Baja California, con una superficie de 5,030-18-36 hectáreas. (D.O.F. 24-II-2011).
- Acuerdo por el que la Secretaría de la Reforma Agraria pone a disposición de la Secretaría de Medio Ambiente y Recursos Naturales, por conducto de la Comisión Nacional de Áreas Naturales Protegidas, para su administración, los terrenos nacionales denominados Terrenos Nacionales del Área de Protección de Flora y Fauna Uaymil, ubicados en los municipios de Felipe Carrillo Puerto y Othón P. Blanco, Estado de Quintana Roo, con una superficie de 85,743-63-50 hectáreas. (D.O.F. 05-III-2012).
- Acuerdo por el que la Secretaría de la Reforma Agraria pone a disposición de la Secretaría de Medio Ambiente y Recursos Naturales, por conducto de la Comisión Nacional de Áreas Naturales Protegidas, para su administración, el terreno nacional denominado Excedencias de Rocheachi, ubicado en el Municipio de Temósachi, Estado de Chihuahua, con una superficie de 133-60-65 hectáreas. (D.O.F. 25-X-2012).
- Acuerdo por el que la Secretaría de Desarrollo Agrario, Territorial y Urbano pone a disposición de la Secretaría de Medio Ambiente y Recursos Naturales, por conducto de la Comisión Nacional de Áreas Naturales Protegidas, para su administración, el terreno

nacional denominado Dunas de la Soledad Polígono 2, ubicado en el Municipio de Jiménez, Estado de Chihuahua, con una superficie de 3,460-40-55 hectáreas. (D.O.F. 04-XI-2013).

- Acuerdo por el que la Secretaría de Desarrollo Agrario, Territorial y Urbano pone a disposición de la Secretaría de Medio Ambiente y Recursos Naturales, por conducto de la Comisión Nacional de Áreas Naturales Protegidas, para su administración, el terreno nacional denominado Los Médanos-Zorro Plateado, ubicado en el Municipio de Juárez, Estado de Chihuahua, con una superficie de 3,270-91-45 hectáreas. (D.O.F. 04-XI-2013).
- Acuerdo por el que la Secretaría de Desarrollo Agrario, Territorial y Urbano, pone a disposición de la Secretaría de Medio Ambiente y Recursos Naturales, por conducto de la Comisión Nacional de Áreas Naturales Protegidas, para su administración, el terreno nacional denominado Reserva de la Biosfera Calakmul Polígono 1, ubicado en los municipios de Calakmul y Hopelchén, Estado de Campeche, con una superficie de 3,471-82-88 hectáreas (D.O.F. 07-V-2014).
- Acuerdo por el que la Secretaría de Desarrollo Agrario, Territorial y Urbano, pone a disposición de la Secretaría de Medio Ambiente y Recursos Naturales, por conducto de la Comisión Nacional de Áreas Naturales Protegidas, para su administración, el terreno nacional denominado Reserva de la Biosfera Calakmul Polígono 2, ubicado en el Municipio de Calakmul, Estado de Campeche, con una superficie de 135,621-06-13 hectáreas (D.O.F. 07-V-2014).
- Acuerdo por el que la Secretaría de Desarrollo Agrario, Territorial y Urbano, pone a disposición de la Secretaría de Medio Ambiente y Recursos Naturales, por conducto de la Comisión Nacional de Áreas Naturales Protegidas, para su administración, el terreno nacional denominado Reserva de la Biosfera Calakmul Polígono 3, ubicado en el Municipio de Calakmul, Estado de Campeche, con una superficie de 43-62-84 hectáreas. (D.O.F. 07-V-2014).
- Acuerdo por el que la Secretaría de Desarrollo Agrario, Territorial y Urbano, pone a disposición de la Secretaría de Medio Ambiente y Recursos Naturales, por conducto de la Comisión Nacional de Áreas Naturales Protegidas, para su administración, el terreno nacional denominado Reserva de la Biosfera Calakmul Polígono 4, ubicado en el Municipio de Calakmul, Estado de Campeche, con una superficie de 770-93-79 hectáreas. (D.O.F. 07-V-2014).
- Acuerdo por el que la Secretaría de Desarrollo Agrario, Territorial y Urbano, pone a disposición de la Secretaría de Medio Ambiente y Recursos Naturales, por conducto de la Comisión Nacional de Áreas Naturales Protegidas, para su administración, el terreno nacional denominado Reserva de la Biosfera Calakmul Polígono 5, ubicado en el

Municipio de Calakmul, Estado de Campeche, con una superficie de 1,596-50-46 hectáreas. (D.O.F. 07-V-2014).

- Acuerdo por el que la Secretaría de Desarrollo Agrario, Territorial y Urbano, pone a disposición de la Secretaría de Medio Ambiente y Recursos Naturales, por conducto de la Comisión Nacional de Áreas Naturales Protegidas, para su administración, el terreno nacional denominado Reserva de la Biosfera Calakmul Polígono 6, ubicado en el Municipio de Calakmul, Estado de Campeche, con una superficie de 317-06-01 hectáreas. (D.O.F. 07-V-2014).
- Acuerdo por el que la Secretaría de Desarrollo Agrario, Territorial y Urbano, pone a disposición de la Secretaría de Medio Ambiente y Recursos Naturales, por conducto de la Comisión Nacional de Áreas Naturales Protegidas, para su administración, el terreno nacional denominado Reserva de la Biosfera Calakmul Polígono 7, ubicado en el Municipio de Calakmul, Estado de Campeche, con una superficie de 16,896-50-21 hectáreas. (D.O.F. 07-V-2014).
- Acuerdo por el que la Secretaría de Desarrollo Agrario, Territorial y Urbano, pone a disposición de la Secretaría de Medio Ambiente y Recursos Naturales, por conducto de la Comisión Nacional de Áreas Naturales Protegidas, para su administración, el terreno nacional denominado Reserva de la Biosfera Calakmul Polígono 8, ubicado en el Municipio de Calakmul, Estado de Campeche, con una superficie de 102,370-95-70 hectáreas. (D.O.F. 07-V-2014).
- Acuerdo por el que la Secretaría de Desarrollo Agrario, Territorial y Urbano, pone a disposición de la Secretaría de Medio Ambiente y Recursos Naturales, por conducto de la Comisión Nacional de Áreas Naturales Protegidas, para su administración, el terreno nacional denominado Reserva de la Biosfera Calakmul Polígono 11, ubicado en el Municipio de Calakmul, Estado de Campeche, con una superficie de 104-73-75 hectáreas. (D.O.F. 07-V-2014).
- Acuerdo por el que la Secretaría de Desarrollo Agrario, Territorial y Urbano, pone a disposición de la Secretaría de Medio Ambiente y Recursos Naturales, por conducto de la Comisión Nacional de Áreas Naturales Protegidas, para su administración, el terreno nacional denominado Reserva de la Biosfera Calakmul Polígono 12, ubicado en el Municipio de Calakmul, Estado de Campeche, con una superficie de 91-43-35 hectáreas. (D.O.F. 07-V-2014).
- Acuerdo por el que la Secretaría de Desarrollo Agrario, Territorial y Urbano, pone a disposición de la Secretaría de Medio Ambiente y Recursos Naturales, por conducto de la Comisión Nacional de Áreas Naturales Protegidas, para su administración, el terreno nacional denominado Reserva de la Biosfera Calakmul Polígono 13, ubicado en el

Municipio de Calakmul, Estado de Campeche, con una superficie de 12,256-80-42 hectáreas. (D.O.F. 07-V-2014).

- Acuerdo por el que la Secretaría de Desarrollo Agrario, Territorial y Urbano, pone a disposición de la Secretaría de Medio Ambiente y Recursos Naturales, por conducto de la Comisión Nacional de Áreas Naturales Protegidas, para su administración, el terreno nacional denominado Reserva de la Biosfera Calakmul Polígono 14, ubicado en el Municipio de Calakmul, Estado de Campeche, con una superficie de 10-79-61 hectáreas. (D.O.F. 07-V-2014).
- Acuerdo por el que la Secretaría de Desarrollo Agrario, Territorial y Urbano, pone a disposición de la Secretaría de Medio Ambiente y Recursos Naturales, por conducto de la Comisión Nacional de Áreas Naturales Protegidas, para su administración, el terreno nacional denominado Reserva de la Biosfera Calakmul Polígono 15, ubicado en el Municipio de Calakmul, Estado de Campeche, con una superficie de 16-99-22 hectáreas. (D.O.F. 07-V-2014).
- Acuerdo por el que la Secretaría de Desarrollo Agrario, Territorial y Urbano pone a disposición de la Secretaría de Medio Ambiente y Recursos Naturales, por conducto de la Comisión Nacional de Áreas Naturales Protegidas, para su administración, el terreno nacional denominado Dunas de la Soledad Polígono Tres, ubicado en el Municipio de Tlahualilo, Estado de Durango, con una superficie de 1,164-78-32 hectáreas. (D.O.F. 26-I-2016)

ACUERDOS DE DESTINO DE ZONA FEDERAL MARÍTIMO TERRESTRE

- Acuerdo mediante el cual se destina al servicio de la Secretaría de Medio Ambiente y Recursos Naturales, una superficie de 554,682.39 m² de zona federal marítimo terrestre, localizada en Isla Contoy, Municipio de Isla Mujeres, Estado de Quintana Roo, con objeto de que la comisión Nacional de Áreas Naturales Protegidas la utilice para conservación, investigación y protección del Área Natural Protegida, con el carácter de Parque Nacional, la región denominada Isla Contoy. (D.O.F. 09-VII-2001).
- Acuerdo por el que se destina al servicio de la Secretaría de Medio Ambiente y Recursos Naturales, la superficie de 8,374.04 m² de zona federal marítimo terrestre, localizada en la Bahía de Los Ángeles, Municipio de Ensenada, Estado de Baja California, con el objeto de utilizarla para la construcción de una estación de campo para el fortalecimiento de las actividades de la Dirección de la Zona de Reserva y Refugio de las Aves Migratorias y Fauna Silvestre de las Islas del Golfo de California. (D.O.F. 02-VIII-2001).
- Acuerdo por el que se desincorpora del régimen de dominio público de la Federación la superficie de 1,731.00 metros cuadrados de zona federal marítimo terrestre y terrenos

ganados al mar, localizada en el poblado de Celestún, municipio del mismo nombre, Estado de Yucatán. (D.O.F. 30-V-2006).

- Acuerdo por el que se destina al servicio de la Secretaría de Medio Ambiente y Recursos Naturales, por conducto de la Comisión Nacional de Áreas Naturales Protegidas, una superficie de 233.29 m² de zona federal marítimo terrestre, ubicada en Playa Sur Isla Pérez, Parque Nacional Arrecife Alacranes, Municipio de Progreso, Estado de Yucatán, con el objeto de que la utilice para la construcción y operación de una caseta para la investigación, inspección y vigilancia del Parque Nacional Arrecife Alacranes. (D.O.F. 31-I-2007).
- Acuerdo por el que se destina al servicio de la Comisión Nacional de Áreas Naturales Protegidas, por conducto de la Dirección Regional Península de Yucatán, la superficie de 184,409.58 m² de zona federal marítimo terrestre, ubicada en playas adyacentes al Parque Nacional Tulum, Municipio de Solidaridad, Estado de Quintana Roo, con el objeto de que la utilice para la protección y mantenimiento del estado natural para la conservación de flora y fauna nativa, específicamente para la instrumentación del programa nacional de conservación de las tortugas marinas, Caguama y Blanca en peligro de extinción. (D.O.F. 18-XI-2007).
- Acuerdo por el que se destina al servicio de la Comisión Nacional de Áreas Naturales Protegidas, la superficie de 48,333.98 m² de zona federal marítimo terrestre, ubicada en el Parque Nacional Sistema Arrecifal Veracruzano (Islas de Enmedio, Santiaguillo, Verde, Sacrificios y Salmedina), en las cercanías de los municipios de Veracruz, Boca del Río y Alvarado, Estado de Veracruz-Llave, con el objeto de que la utilice para actividades de protección, restauración, conservación, investigación, saneamiento, aprovechamiento sustentable no extractivo y rescate de los recursos naturales existentes. (D.O.F. 19-05-2008).
- Acuerdo por el que se destina al servicio de la Comisión Nacional de Áreas Naturales Protegidas, la superficie de 29,608.70 metros cuadrados de zona federal marítimo terrestre, ubicada en Bahía de la Paz, Balandra, en el Municipio de La Paz, Baja California Sur, con el objeto de que la utilice para uso de protección. (D.O.F. 09-II-2011).
- Acuerdo por el que se destina a la Comisión Nacional de Áreas Naturales Protegidas, la superficie de 27,265.48 metros cuadrados de zona federal marítimo terrestre, ubicada en Bahía de La Paz, Balandra, en el Municipio de La Paz, Baja California Sur, con el objeto de que la utilice para uso de protección. (D.O.F. 09-II-2011).
- Acuerdo por el que se destina al servicio de la Comisión Nacional de Áreas Naturales Protegidas, la superficie de 9,232.10 metros cuadrados de zona federal marítimo terrestre, ubicada en Bahía de Balandra, en el Municipio de La Paz, Baja California Sur, con el objeto de que la utilice para uso de protección. (D.O.F. 09-II-2011).

- Acuerdo por el que se destina al servicio de la Comisión Nacional de Áreas Naturales Protegidas, la superficie de 1,401,703.92 metros cuadrados, de zona federal marítimo terrestre ubicada en la localidad de Laguna San Ignacio, Municipio de Mulegé, Baja California Sur, con el objeto de que la utilice para protección y conservación ambiental. (D.O.F. 11-II-2011).
- Acuerdo por el que se destina al servicio de la Comisión Nacional de Áreas Naturales Protegidas la superficie de 3,753.10 metros cuadrados, de zona federal marítimo terrestre, ubicada en Bahía de la Paz, Balandra, en el Municipio de La Paz, Baja California Sur, con el objeto de que la utilice para protección. (D.O.F. 02-III-2011).
- Acuerdo por el cual se destina al servicio de la Comisión Nacional de Áreas Naturales Protegidas la superficie de 2,928.48 metros cuadrados, de zona federal marítimo terrestre, ubicada en Bahía de la Paz, Balandra, en el Municipio de La Paz, Baja California Sur, con el objeto de que la utilice para protección. (D.O.F. 02-III-2011).
- Acuerdo por el que se destina al servicio de la Comisión Nacional de Áreas Naturales Protegidas la superficie de 10,186.83 metros cuadrados, de zona federal marítimo terrestre, ubicada en Bahía de Balandra, en el Municipio de La Paz, Baja California Sur, con el objeto de que la utilice para protección. (D.O.F. 02-III-2011).
- Acuerdo por el que se destina al servicio de la Comisión Nacional de Áreas Naturales Protegidas la superficie de 16,302.83 metros cuadrados, de zona federal marítimo terrestre, ubicada en el lugar conocido como Bahía Asunción, Municipio de Mulegé, Baja California Sur, para uso de protección. (D.O.F. 02-III-2011).
- Acuerdo por el que se destina al servicio de la Comisión Nacional de Áreas Naturales Protegidas, la superficie de 8,408.32 metros cuadrados, de zona federal marítimo terrestre, ubicada en Bahía de la Paz, Balandra, en el Municipio de La Paz, Baja California Sur, con el objeto de que la use de protección. (D.O.F. 28-III-2011).
- Acuerdo por el que se destina al servicio de la Comisión Nacional de Áreas Naturales Protegidas, la superficie de 6,831.00 metros cuadrados, de zona federal marítimo terrestre y terrenos ganados al mar, ubicada en Playa Mazunte, localidad de El Mazunte, Municipio de Santa María Tonameca, Oaxaca, para uso de protección y desarrollo del Centro Mexicano de la Tortuga. (D.O.F. 28-III-2011).
- Acuerdo por el que se destina al servicio de la Comisión Nacional de Áreas Naturales Protegidas, la superficie de 80,072.28 metros cuadrados, de zona federal marítimo terrestre, ubicada en Bahía de la Paz, Balandra, en el Municipio de La Paz, Baja California Sur, para uso de protección. (D.O.F. 29-III-2011).
- Acuerdo por el que se destina al servicio de la Comisión Nacional de Áreas Naturales Protegidas, la superficie de 130,507.50 metros cuadrados, de zona federal marítimo

- terrestre, ubicada en el lugar conocido como Bahía Asunción, Municipio de Mulegé, Estado de Baja California Sur, para uso de protección. (D.O.F. 29-III-2011).
- Acuerdo por el que se destina al servicio de la Comisión Nacional de Áreas Naturales Protegidas, la superficie de 130,507.50 metros cuadrados, de zona federal marítimo terrestre, ubicada en el lugar conocido como Bahía Asunción, Municipio de Mulegé, Estado de Baja California Sur, para uso de protección. (D.O.F. 29-III-2011).
 - Acuerdo por el que se destina al servicio de la Comisión Nacional de Áreas Naturales Protegidas, la superficie de 16,302.83 metros cuadrados, de zona federal marítimo terrestre, ubicada en el lugar conocido como San Hipólito, Municipio de Mulegé, Estado de Baja California Sur, con el objeto de que la utilice para uso de protección. (D.O.F. 29-III-2011).
 - Acuerdo por el que se destina al servicio de la Comisión Nacional de Áreas Naturales Protegidas, la superficie de 626,025.86 metros cuadrados, de zona federal marítimo terrestre, ubicada en el lugar conocido como Laguna San Ignacio, Municipio de Mulegé, Estado de Baja California Sur, con el objeto de que la utilice para protección. (D.O.F. 09-VI-2011).
 - Acuerdo por el que se destina al servicio de la Comisión Nacional de Áreas Naturales Protegidas, la superficie de 1,220,357.60 metros cuadrados, de zona federal marítimo terrestre, ubicada en el lugar conocido como Laguna San Ignacio, Municipio de Mulegé, Estado de Baja California Sur, con objeto de que la utilice para protección. (D.O.F. 10-VI-2011).
 - Acuerdo por el que se destina al servicio de la Comisión Nacional de Áreas Naturales Protegidas, la superficie de 98,933.47 metros cuadrados, de zona federal marítimo terrestre, ubicada en el lugar conocido como Bahía Asunción, Municipio de Mulegé, Estado de Baja California Sur, con el objeto de que la utilice para protección. (D.O.F. 13-VI-2011).
 - Acuerdo por el que se destina al servicio de la Comisión Nacional de Áreas Naturales Protegidas, la superficie de 16,588.93 metros cuadrados, de zona federal marítimo terrestre, ubicada en el lugar conocido como Bahía San Hipólito, Municipio de Mulegé, Estado de Baja California Sur, con el objeto de que la utilice para protección. (D.O.F. 13-VI-2011).
 - Acuerdo por el que se destina al servicio de la Comisión Nacional de Áreas Naturales Protegidas, la superficie de 23,071.09 metros cuadrados, de zona federal marítimo terrestre, ubicada en Bahía Asunción, Municipio de Mulegé, Baja California Sur, con el objeto de que la utilice para protección. (D.O.F. 15-VI-2011).
 - Acuerdo mediante el cual se destina al servicio de la Comisión Nacional de Áreas Naturales Protegidas, la superficie de 120,400.82 metros cuadrados, de zona federal

- marítimo terrestre, ubicada en el lugar conocido como Bahía Topolobampo, Isla El Maviri, Municipio de Ahome, en el Estado de Sinaloa, para uso de protección. (D.O.F. 20-VII-2011).
- Acuerdo por el que se destina al servicio de la Comisión Nacional de Áreas Naturales Protegidas, la superficie de 96,309.50 metros cuadrados, de zona federal marítimo terrestre, ubicada en el lugar conocido como El Delgadito, Municipio de Mulegé, Estado de Baja California Sur, con el objeto de que la utilice para protección. (D.O.F. 22-VII-2011).
 - Acuerdo por el que se destina al servicio de la Comisión Nacional de Áreas Naturales Protegidas, la superficie de 217,343.04 metros cuadrados, de zona federal marítimo terrestre, ubicada en el lugar conocido como La Bocana, Municipio de Mulegé, Estado de Baja California Sur, con el objeto de que la utilice para protección. (D.O.F. 25-VII-2011).
 - Acuerdo por el que se destina al servicio de la Comisión Nacional de Áreas Naturales Protegidas, la superficie de 188,886.15 metros cuadrados, de zona federal marítimo terrestre, ubicada en el lugar conocido como Bahía Asunción, Municipio de Mulegé, Estado de Baja California Sur, con el objeto de que la utilice para protección. (D.O.F. 26-VII-2011).
 - Acuerdo por el que se destina al servicio de la Comisión Nacional de Áreas Naturales Protegidas, la superficie de 211, 788.74 metros cuadrados , de zona federal marítimo terrestre, ubicada en el lugar conocido como Bahía Asunción, Municipio de Mulegé, Estado de Baja California Sur, con el objeto de que la utilice para protección. (D.O.F. 29-03-2011).
 - Acuerdo por el que se destina al servicio de la Comisión Nacional de Áreas Naturales Protegidas, la superficie de 565,147.59 metros cuadrados, de zona federal marítimo terrestre, ubicada en el lugar conocido como Bahía San Hipólito, Municipio de Mulegé, Estado de Baja California Sur, con el objetivo de que la utilice para protección. (D.O.F. 31-VIII-2011).
 - Acuerdo por el que se destina al servicio de la Comisión Nacional de Áreas Naturales Protegidas, la superficie de 4,909.59 metros cuadrados, de zona federal marítimo terrestre, ubicada en Bahía de la Paz, Balandra, Municipio de La Paz, Estado de Baja California Sur, con el objeto de que la utilice para protección. (D.O.F. 11-XI-2011).
 - Acuerdo por el que se destina al servicio de la Comisión Nacional de Áreas Naturales Protegidas, la superficie de 473,964.65 metros cuadrados de zona federal marítimo terrestre ubicada en Bahía Adair, segmento 3, Municipio de Puerto Peñasco, Sonora, con el objeto de que la utilice para protección. (D.O.F. 16-XI-2011).
 - Acuerdo por el que se destina al servicio de la Comisión Nacional de Áreas Naturales Protegidas, la superficie de 312,139.43 metros cuadrados, de zona federal marítimo

terrestre, ubicada en Bahía Adair, segmento 7, Municipio de Puerto Peñasco, Sonora, con el objeto de que la utilice para protección. (D.O.F. 17-XI-2011).

- Acuerdo por el que se destina al servicio de la Comisión Nacional de Áreas Naturales Protegidas, la superficie de 24,896.55 metros cuadrados, de zona federal marítimo terrestre, ubicada en el lugar conocido como Bahía San Hipólito, Municipio de Mulegé, Estado de Baja California Sur. (D.O.F. 23-XI-2011).
- Acuerdo por el que se destina al servicio de la Comisión Nacional de Areas Naturales Protegidas, la superficie de 27,991.02 metros cuadrados de zona federal marítimo terrestre, ubicada en La Playa Tortuguera Xcacel, kilómetro 112, carretera federal 307 Cancún-Chetumal, Municipio de Tulum, Estado de Quintana Roo, para uso de santuario y centro de conservación de la tortuga marina. (D.O.F. 13-XII-2011).
- Acuerdo por el que se destina al servicio de la Comisión Nacional de Áreas Naturales Protegidas, la superficie de 144,622.39 metros cuadrados, de zona federal marítimo terrestre, ubicada en Bahía Adair, segmento 4, Municipio de Puerto Peñasco, Sonora, con el objeto de que la utilice para protección. (D.O.F. 16-XII-2011).
- Acuerdo por el que se destina al servicio de la Comisión Nacional de Áreas Naturales Protegidas, una superficie de 391,186.09 metros cuadrados, de zona federal marítimo terrestre, localizada en Bahía Adair, Segmento 3, Municipio de Puerto Peñasco, Sonora, con el objeto de que la utilice para protección. (D.O.F. 23-I-2012). Acuerdo por el que se destina al servicio de la Comisión Nacional de Áreas Naturales Protegidas la superficie de 2,698,549.53 metros cuadrados de zona federal marítimo terrestre y terrenos ganados al mar, localizada en el Área de Protección de Flora y Fauna Meseta de Cacaxtla, localidades de Bahía de Piaxtla, La Chilacayota, Las Tinajas, Las Labradas, Hinchá Huevos, El Pozole, El Toyohua y Lomas de Mar, Municipio de San Ignacio, Estado de Sinaloa, con objeto de utilizarla para protección y conservación de la flora y fauna nativa, repoblación, programación, aclimatación, investigación, educación y difusión con el fin de evitar la modificación del medio ambiente y preservar la biodiversidad del área. (D.O.F. 22-II-2012).
- Acuerdo por el que se destina al servicio de la Comisión Nacional de Áreas Naturales Protegidas, la superficie de 476,056.62 metros cuadrados, de zona federal marítimo terrestre y terrenos ganados al mar, ubicada en el Parque Nacional Huatulco; localidades de Punta Violín, Bahía El Organo, Punta Maguey, Bahía de Cacaluta, Bahía de Chachacual, Playa de Cacalutilla, Violín, La India, Riscalillo y Jicaral, Municipio de Santa Cruz Huatulco, Estado de Oaxaca, con el objeto de que la utilice para protección. (D.O.F. 02-III-2012).
- Acuerdo por el que se destina al servicio de la Comisión Nacional de Áreas Naturales Protegidas, la superficie de 566,746.44 metros cuadrados de zona federal marítimo

terrestre, localizada en Bahía Adair, Segmento 5, Municipio de Puerto Peñasco, Sonora, con el objeto de que la utilice para protección. (D.O.F. 05-III-2012).

- Acuerdo por el que se destina al servicio de la Comisión Nacional de Áreas Naturales Protegidas, la superficie de 60,583.74 metros cuadrados de zona federal marítimo terrestre, ubicada en el lugar conocido como Bahía Adair, municipios de San Luis Río Colorado y Puerto Peñasco, Estado de Sonora, con objeto de que la utilice para protección. (D.O.F. 09-III-2012).
- Acuerdo por el que se destina al servicio de la Comisión Nacional de Áreas Naturales Protegidas, la superficie de 531,423.78 metros cuadrados de zona federal marítimo terrestre, localizada en el Santuario Playa de Tierra Colorada en el Municipio de Cuajinicuilapa en el Estado de Guerrero, para protección y conservación. (D.O.F. 12-III-2012).
- Acuerdo por el que se destina al servicio de la Comisión Nacional de Áreas Naturales Protegidas, la superficie de 489,350.48 metros cuadrados de zona federal marítimo terrestre, ubicada en Bahía Adair, Reserva de la Biosfera del Alto Golfo de California y Delta del Río Colorado, Municipio de Puerto Peñasco, Estado de Sonora, con el objeto de que se utilice para protección. (D.O.F. 14-III-2012).
- Acuerdo por el que se destina al servicio de la Comisión Nacional de Áreas Naturales Protegidas, la superficie de 30,459.44 metros cuadrados, de zona federal marítimo terrestre, ubicada en Polígono Manglar Norte 2, Bahía de la Paz, Municipio de La Paz, Estado de Baja California Sur, para uso de protección. (D.O.F. 22-III-2012).
- Acuerdo por el que se destina al servicio de la Comisión Nacional de Áreas Naturales Protegidas, la superficie de 150,053.83 metros cuadrados de zona federal marítimo terrestre, ubicada en Playa Chenkán, Municipio de Champotón en el Estado de Campeche, con el objeto de que la utilice para protección. (D.O.F. 10-V-2012).
- Acuerdo por el que se destina al servicio de la Comisión Nacional de Áreas Naturales Protegidas, la superficie de 256,457.05 metros cuadrados de zona federal marítimo terrestre, ubicada en el Santuario Playa Piedra de Tlacoyunque, localidad de Tlacoyunque, Municipio de Tecpan de Galeana, Estado de Guerrero. (D.O.F. 28-V-2012).
- Acuerdo por el que se destina al servicio de la Comisión Nacional de Áreas Naturales Protegidas, la superficie de 29,575.42 metros cuadrados de zona federal marítimo terrestre, ubicada en Bahía Adair, expediente 9, Reserva de la Biosfera del Alto Golfo de California y Delta del Río Colorado, Municipio de Puerto Peñasco, Estado de Sonora. (D.O.F. 29-V-2012).
- Acuerdo por el que se destina al servicio de la Comisión Nacional de Áreas Naturales Protegidas, la superficie de 361,839.17 metros cuadrados de zona federal marítimo terrestre ubicada en el Santuario Playa La Escobilla, localidad La Escobilla, Municipio de

Santa María Tonameca, Estado de Oaxaca, con el objeto de que la utilice para protección. (D.O.F. 29-V-2012).

- Acuerdo por el que se destina al servicio de la Comisión Nacional de Áreas Naturales Protegidas, la superficie de 1,858.651.93 metros cuadrados de zona federal marítimo terrestre, ubicada en la Laguna de San Ignacio 2, localidad Laguna de San Ignacio, Municipio de Mulegé, Estado de Baja California Sur, con objeto de que se utilice para protección. (D.O.F. 07-VI-2012).
- Acuerdo por el que se destina al servicio de la Comisión Nacional de Áreas Naturales Protegidas, la superficie de 164.42 metros cuadrados de zona federal marítimo terrestre, localizada en el Parque Nacional Arrecife Alacranes, Isla Pérez, Municipio de Progreso, Estado de Yucatán, con objeto de que se utilice para proveer de alojamiento al personal de la Procuraduría Federal de Protección al Ambiente y de la Secretaría de Marina. (D.O.F. 08-VI-2012).
- Acuerdo por el que se destina al servicio de la Comisión Nacional de Áreas Naturales Protegidas, la superficie de 589,967.60 metros cuadrados de zona federal marítimo terrestre, ubicada en Bahía Adair, expediente 8, Reserva de la Biosfera del Alto Golfo de California y Delta del Río Colorado, Municipio de Puerto Peñasco, Estado de Sonora, con el objeto de que la utilice para protección. (D.O.F. 05-VII-2012).
- Acuerdo por el que se destina al servicio de la Comisión Nacional de Areas Naturales Protegidas, la superficie de 495,810.90 metros cuadrados de zona federal marítimo terrestre, ubicada en el Santuario de la Bahía de Chacahua, Municipio de Villa de Tututepec de Melchor Ocampo, Estado de Oaxaca, con el objeto de que la utilice para protección. (D.O.F. 02-X-2012).
- Acuerdo por el que se destina al servicio de la Comisión Nacional de Areas Naturales Protegidas la superficie de 259,066.30 metros cuadrados de zona federal marítimo terrestre, ubicada en la Playa Tortuguera Platanitos, Boca Chila, Municipio de Compostela, Estado de Nayarit, con el objeto de que la utilice para protección, conservación y vigilancia de tortugas marinas (D.O.F. 02-X-2012)..
- Acuerdo por el que se destina al servicio de la Comisión Nacional de Áreas Naturales Protegidas la superficie de 48,996.70 metros cuadrados de zona federal marítimo terrestre, ubicada en el sitio conocido como Humedal Sudoeste, en Bahía de San Quintín, Municipio de Ensenada, Estado de Baja California, con objeto de que se utilice para protección. (D.O.F. 03-X-2012).
- Acuerdo por el que se destina al servicio de la Comisión Nacional de Áreas Naturales Protegidas la superficie de 380,829.23 metros cuadrados de zona federal marítimo terrestre, localizada en la Isla Espíritu Santo e Isla Partida, Municipio de La Paz, Estado de Baja California Sur, para protección. (D.O.F. 04-X-2012).

- Acuerdo por el que se destina a favor de la Comisión Nacional de Áreas Naturales Protegidas, una superficie de 241,563.12 metros cuadrados de zona federal marítimo terrestre, ubicada en Playa Tortuguera de Cahuitán, Municipio de Santiago Tapextla, Estado de Oaxaca, para uso de protección y conservación de tortugas marinas. (D.O.F. 09-XI-2012).
- Acuerdo por el que se destina al servicio de la Comisión Nacional de Áreas Naturales Protegidas, la superficie de 307,143.62 metros cuadrados de zona federal marítimo terrestre, localizada en el Santuario Playa El Verde Camacho, Municipio de Mazatlán, Estado de Sinaloa, para uso de protección (D.O.F. 24-XI-2012).
- Acuerdo por el que se destina a favor de la Comisión Nacional de Áreas Naturales Protegidas, una superficie de 1,693.37 metros cuadrados de terrenos ganados al mar, ubicada en Playa Santa Ana, Boulevard Vicente Fox sin número, entre los Condominios Torre Diamante y la tienda Oxxo Playa del Muerto, colonia Centro, localidad y Municipio de Boca del Río, Estado de Veracruz, con objeto de que se lleve a cabo la construcción del Centro de Cultura para la Conservación e Identidad Turística, así como para que la Dirección del Parque Nacional Sistema Arrecifal Veracruzano cuente con oficinas y centro de operaciones de vigilancia en las inmediaciones del área. (D.O.F. 09-XI-2012).
- Acuerdo por el que se destina al servicio de la Comisión Nacional de Áreas Naturales Protegidas, la superficie de 32,312.35 metros cuadrados de zona federal marítimo terrestre, ubicada en Bahía de La Paz, Balandra, polígono Merito 2, Municipio de La Paz, Estado de Baja California Sur, con objeto de que se utilice para protección. (D.O.F. 13-VIII-2014).
- Acuerdo por el que se destina al servicio de la Comisión Nacional de Áreas Naturales Protegidas, la superficie de 43,028.42 metros cuadrados de zona federal marítimo terrestre, ubicada en Bahía Asunción, Municipio de Mulegé, Estado de Baja California Sur, con objeto de que se utilice para protección. (D.O.F. 13-VIII-2014).
- Acuerdo por el que se destina al servicio de la Comisión Nacional de Áreas Naturales Protegidas, la superficie de 512,145.23 metros cuadrados de zona federal marítimo terrestre, ubicada en el área natural protegida con categoría de Santuario denominada Playa de Puerto Arista, Municipio de Tonalá, Estado de Chiapas, para uso de protección. (D.O.F. 18-VIII-2014).
- Acuerdo por el que se destina al servicio de la Comisión Nacional de Áreas Naturales Protegidas, la superficie de 20,420.30 metros cuadrados de zona federal marítimo terrestre, ubicada en Playa Chopitos, localidad Cabo Pulmo, Municipio de Los Cabos, Estado de Baja California Sur, con objeto de que se utilice para protección y conservación de los recursos naturales. (D.O.F. 28-XI-2014).

- Acuerdo por el que se destina al servicio de la Comisión Nacional de Áreas Naturales Protegidas, la superficie de 13,748.49 metros cuadrados de zona federal marítimo terrestre, ubicada en Playa Pulmo Sur, localidad Cabo Pulmo, Municipio de Los Cabos, Estado de Baja California Sur, con objeto de que se utilice para protección y conservación de los recursos naturales. (D.O.F. 28-XI-2014).
- Acuerdo por el que se destina al servicio de la Comisión Nacional de Áreas Naturales Protegidas, la superficie de 22,433.18 metros cuadrados de zona federal marítimo terrestre, ubicada en Playa Tinajas, localidad Cabo Pulmo, Municipio de Los Cabos, Estado de Baja California Sur, con objeto de que se utilice para protección y conservación de los recursos naturales. (D.O.F. 03-XII-2014).
- Acuerdo por el que se destina al servicio de la Comisión Nacional de Áreas Naturales Protegidas, la superficie de 52,531.05 metros cuadrados de zona federal marítimo terrestre, ubicada en El Playón, entre Bahía Tortugas y Punta Rompiente, Municipio de Mulegé, Estado de Baja California Sur, con objeto de que se utilice para protección. (D.O.F. 04-XII-2014).
- Acuerdo por el que se destina al servicio de la Comisión Nacional de Áreas Naturales Protegidas, la superficie de 7,213.20 metros cuadrados de zona federal marítimo terrestre, ubicada en el lugar conocido como Playa Arbolitos, localidad de Cabo Pulmo, Municipio de Los Cabos, Estado de Baja California Sur, con objeto de que se utilice para protección. (D.O.F. 04-XII-2014).
- Acuerdo por el que se destina al servicio de la Comisión Nacional de Áreas Naturales Protegidas, la superficie de 164.42 metros cuadrados de zona federal marítimo terrestre, localizada en el Parque Nacional Arrecife Alacranes, Isla Pérez, Municipio de Progreso, Estado de Yucatán, con el objeto de que se utilice para proveer de alojamiento al personal de la Comisión Nacional de Áreas Naturales Protegidas, de la Procuraduría Federal de Protección al Ambiente y de la Secretaría de Marina. (D.O.F. 04-XII-2014).
- Acuerdo por el que se destina al servicio de la Comisión Nacional de Áreas Naturales Protegidas, la superficie de 68,441.66 metros cuadrados de zona federal marítimo terrestre, ubicada en Playa Frailes, localidad Cabo Pulmo, Municipio de Los Cabos, Estado de Baja California Sur, con objeto de que se utilice para protección y conservación de los recursos naturales (D.O.F 01-XII-2014).
- Acuerdo por el que se destina al servicio de la Comisión Nacional de Áreas Naturales Protegidas, la superficie de 11,000.01 metros cuadrados de zona federal marítimo terrestre, ubicada en Bahía Lechuguilla, localidad Isla Venados, Municipio de Mazatlán, Estado de Sinaloa, con objeto de que se utilice para protección, preservación, repoblación, propagación, aclimatación, refugio e investigación de flora y fauna silvestre, así como educación y difusión (D.O.F 01-XII-2014).

- Acuerdo por el que se destina al servicio de la Comisión Nacional de Áreas Naturales Protegidas, la superficie de 52,531.05 metros cuadrados de zona federal marítimo terrestre, ubicada en El Playón, entre Bahía Tortugas y Punta Rompiente, Municipio de Mulegé, Estado de Baja California Sur, con objeto de que se utilice para protección (D.O.F 04-12-2014).
- Acuerdo por el que se destina al servicio de la Comisión Nacional de Áreas Naturales Protegidas, la superficie de 7,213.20 metros cuadrados de zona federal marítimo terrestre, ubicada en el lugar conocido como Playa Arbolitos, localidad de Cabo Pulmo, Municipio de Los Cabos, Estado de Baja California Sur, con objeto de que se utilice para protección (D.O.F 04-12-2014).
- Acuerdo por el que se destina al servicio de la Comisión Nacional de Áreas Naturales Protegidas, la superficie de 164.42 metros cuadrados de zona federal marítimo terrestre, localizada en el Parque Nacional Arrecife Alacranes, Isla Pérez, Municipio de Progreso, Estado de Yucatán, con el objeto de que se utilice para proveer de alojamiento al personal de la Comisión Nacional de Áreas Naturales Protegidas, de la Procuraduría Federal de Protección al Ambiente y de la Secretaría de Marina (D.O.F 04-XII-2014).
- Acuerdo por el que se destina al servicio de la Comisión Nacional de Áreas Naturales Protegidas, la superficie de 75,323.321 metros cuadrados de zona federal marítimo terrestre, ubicada en Humedal Panteón Inglés Sur, Bahía de San Quintín, Municipio de Ensenada, Estado de Baja California, con objeto de que se utilice para protección (D.O.F. 08-XII-2014).
- Acuerdo por el que se destina al servicio de la Comisión Nacional de Áreas Naturales Protegidas, la superficie de 96,364.860 metros cuadrados de zona federal marítimo terrestre, ubicada en la Isla Monserrat, Municipio de Loreto, Estado de Baja California Sur, con objeto de que se utilice para protección (D.O.F. 08-XII-2014).
- Acuerdo por el que se destina al servicio de la Comisión Nacional de Áreas Naturales Protegidas, la superficie de 1333,125.85 metros cuadrados de zona federal marítimo terrestre, ubicada en las localidades de Río Lagartos, El Cuyo y Las Coloradas, Municipios de Río Lagartos y Tizimín, Estado de Yucatán, para uso de protección, conservación, repoblación, desarrollo y control de las especies de tortuga marina. (D.O.F. 09-XII-2014)
- Acuerdo por el que se destina al servicio de la Comisión Nacional de Áreas Naturales Protegidas, la superficie de 49,313.000 metros cuadrados de zona federal marítimo terrestre, ubicada en la Isla Danzante, Municipio de Loreto, Estado de Baja California Sur, para uso de protección. (D.O.F. 10-XII-2014)
- Acuerdo por el que se destina al servicio de la Comisión Nacional de Áreas Naturales Protegidas, la superficie de 8,397.29 metros cuadrados, de zona federal marítimo

terrestre, ubicada en Playa El Divorcio, localidad Cabo San Lucas, Municipio de Los Cabos, Estado de Baja California Sur, con objeto de que se utilice para uso de protección y conservación de los recursos naturales. (D.O.F. 10-XII-2014).

- Acuerdo por el que se destina al servicio de la Comisión Nacional de Áreas Naturales Protegidas, la superficie de 47,759.37 metros cuadrados de zona federal marítimo terrestre, ubicada en Playa Gavilanes, localidad de Cabo Pulmo, Municipio de Los Cabos, Estado de Baja California Sur, con objeto de que se utilice para protección. (D.O.F. 10-XII-2014).
- Acuerdo por el que se destina al servicio de la Comisión Nacional de Áreas Naturales Protegidas, la superficie de 635,104.24 metros cuadrados de zona federal marítimo terrestre, ubicada en las localidades de Chile Frío, Boquilla de Piedra y Barra de Tenixtepec, municipios de Cazones de Herrera, Papantla de Olarte y Tecolutla, Estado de Veracruz de Ignacio de la Llave, con objeto de que se utilice para uso de protección (D.O.F. 11-XII-2014).
- Acuerdo por el que se destina al servicio de la Comisión Nacional de Áreas Naturales Protegidas, la superficie de 149,789.088 metros cuadrados de zona federal marítimo terrestre, ubicada en la Isla Coronados, Municipio de Loreto, Estado de Baja California Sur, para uso de protección (D.O.F. 09-XII-2014)
- Acuerdo por el que se destina al servicio de la Comisión Nacional de Áreas Naturales Protegidas, la superficie de 194,288.00 metros cuadrados de zona federal marítimo terrestre, ubicada en Bahía Almejas, entre Punta Clambay y poblado Puerto Escondido, Municipio de Mulegé, Estado de Baja California Sur, para uso de protección (D.O.F. 09-XII-2014)
- Acuerdo por el que se destina al servicio de la Comisión Nacional de Áreas Naturales Protegidas, la superficie de 16,513.17 metros cuadrados de zona federal marítimo terrestre, ubicada en Bahía de San Hipólito, Municipio de Mulegé, Estado de Baja California Sur, con el objeto de que se utilice para uso de protección, vigilancia, atención y prevención de contingencias ambientales, de restauración, rehabilitación y recuperación de especies protegidas, conservación y actividades de educación ambiental (D.O.F. 02-IX-2015).
- Acuerdo por el que se destina al servicio de la Comisión Nacional de Áreas Naturales Protegidas, la superficie de 1 666,271.14 metros cuadrados de zona federal marítimo terrestre, ubicada en el denominado Segmento 7, localizada en el Puerto Adolfo López Mateos, Municipio de Comondú, Estado de Baja California Sur, para uso de protección (D.O.F. 04-XII-2015).
- Acuerdo por el que se destina al servicio de la Comisión Nacional de Áreas Naturales Protegidas, la superficie de 61,751.71 metros cuadrados de zona federal marítimo

terrestre y terrenos ganados al mar, ubicada en Bahía de San Quintín, Panteón Inglés Norte, Municipio de Ensenada, Estado de Baja California, para uso de protección (D.O.F. 23-XII-2015).

- Acuerdo por el que se destina al servicio de la Comisión Nacional de Áreas Naturales Protegidas, la superficie de 51,168.4610 metros cuadrados de zona federal marítimo terrestre, ubicada en Bahía de San Quintín, Punta Azufre, Municipio de Ensenada, Estado de Baja California, para uso de protección (D.O.F. 23-XII-2015).
- Acuerdo por el que se destina al servicio de la Comisión Nacional de Áreas Naturales Protegidas, la superficie de 164,252.95 metros cuadrados de zona federal marítimo terrestre, ubicada en Estero Zacatecas, El Mogote, Municipio de La Paz, Estado de Baja California Sur, con el objeto de que se utilice para uso de protección, vigilancia, atención y prevención de contingencias ambientales, de restauración y saneamiento ecológico, de recuperación de especies protegidas, de actividades de educación ambiental, difusión y capacitación a la población local, orientada a la conservación de los valores ambientales de la zona (D.O.F. 23-XII-2015).
- Acuerdo por el que se destina al servicio de la Comisión Nacional de Áreas Naturales Protegidas, la superficie de 1'147,245.88 metros cuadrados de zona federal marítimo terrestre, denominada Segmento 8, localizada en el Puerto Adolfo López Mateos, Municipio de Comondú, Estado de Baja California Sur, para uso de protección (D.O.F. 23-XII-2015).
- Acuerdo mediante el cual se destina al servicio de la Comisión Nacional de Áreas Naturales Protegidas, la superficie de 8'139,462.28 metros cuadrados de playa marítima (zona inundable), ubicada en Isla Las Ánimas, Municipio de Ahome, Estado de Sinaloa, con el objeto de que se utilice para uso de protección (D.O.F 15-I-2016).
- Acuerdo mediante el cual se destina al servicio de la Comisión Nacional de Áreas Naturales Protegidas, la superficie de 152,425.84 metros cuadrados de zona federal marítimo terrestre, ubicada en Isla Del Carmen, Municipio de Loreto, Estado de Baja California Sur, para uso de protección (D.O.F 15-I-2016)
- Acuerdo por el que destina al servicio de la Comisión Nacional de Áreas Naturales Protegidas, la superficie de 173,395.95 metros cuadrados de zona federal marítimo terrestre, ubicada en Bahía Tortugas, entre Punta Clambay y Bahía de Tortugas, Municipio de Mulegé, Estado de Baja California Sur, para uso de protección (D.O.F. 18-I-2016)
- Acuerdo por el que se destina al servicio de la Comisión Nacional de Áreas Naturales Protegidas, la superficie de 54,980.3000 metros cuadrados de zona federal marítimo terrestre, ubicada en Bahía de Loreto, Municipio de Loreto, Estado de Baja California Sur, para uso de protección (D.O.F. 26-I-2016)

- Acuerdo por el que se destina al servicio de la Comisión Nacional de Áreas Naturales Protegidas, la superficie de 6,987.43 metros cuadrados de zona federal marítimo terrestre, ubicada en Playa Miramar, Cabo Pulmo, Municipio de Los Cabos, Estado de Baja California Sur, para uso de protección, vigilancia de los recursos naturales, atención y prevención de contingencias ambientales, de restauración ecológica, saneamiento, recuperación de especies protegidas y actividades de cultura ambiental (D.O.F. 26-II-2016)
- Acuerdo por el que se destina al servicio de la Comisión Nacional de Áreas Naturales Protegidas, la superficie de 5,627.99 metros cuadrados de zona federal marítimo terrestre, ubicada en Barra del Tordo, Playa Dos de Aldama, Municipio de Aldama, Estado de Tamaulipas, para uso de protección de las especies de tortuga marina lora y verde, recorridos de vigilancia, manejo de nidadas, instalaciones temporal de viveros o corrales de incubación (D.O.F. 26-II-2016)
- Acuerdo por el que se destina al servicio de la Comisión Nacional de Áreas Naturales Protegidas, la superficie de 538,762.20 metros cuadrados de zona federal marítimo terrestre, ubicada en Isla Grande, Holbox, Municipio de Lázaro Cárdenas, Estado de Quintana Roo, para uso de protección (D.O.F. 02-V-2016)
- Acuerdo mediante el cual se destina al servicio de la Comisión Nacional de Áreas Naturales Protegidas, la superficie de 73,034.75 metros cuadrados de zona federal marítimo terrestre, ubicada en Playa Teopa, Municipio de La Huerta, Estado de Jalisco, para uso de protección, conservación, repoblación, desarrollo y control de las diversas especies de tortugas (D.O.F. 01-VI-2016)
- Acuerdo por el que se destina al servicio de la Comisión Nacional de Áreas Naturales Protegidas, la superficie de 2,049.45 metros cuadrados de zona federal marítimo terrestre y terrenos ganados al mar y construcciones existentes, ubicada en Boulevard Kukulkán km 5+500 Zona Hotelera-Laguna de Nichupté, Cancún, Municipio de Benito Juárez, Estado de Quintana Roo, para utilizarla como base de operaciones para actividades de investigación y administración de embarcaciones en el área de protección de la flora y fauna de los manglares de la Laguna de Nichupté (D.O.F. 03-VI-2016)
- Acuerdo por el que se destina al servicio de la Comisión Nacional de Áreas Naturales Protegidas, la superficie de 1333,125.85 metros cuadrados de zona federal marítimo terrestre, ubicada en las localidades de Río Lagartos, El Cuyo y Las Coloradas, Municipios de Río Lagartos y Tizimín, Estado de Yucatán, para uso de protección, conservación, repoblación, desarrollo y control de las especies de tortuga marina.(D.O.F. 04-VI-2016)
- Acuerdo por el que se destina al servicio de la Comisión Nacional de Áreas Naturales Protegidas, la superficie de 1'071,896.76 metros cuadrados de zona federal marítimo

terrestre, ubicada en el lugar conocido como Isla Magdalena, Puerto Adolfo López Mateos, Municipio de Comondú, Estado de Baja California Sur, para uso de protección (D.O.F. 29-VI-2016)

- Acuerdo por el que se destina al servicio de la Comisión Nacional de Áreas Naturales Protegidas, la superficie de 8,421.68 metros cuadrados de zona federal marítimo terrestre, ubicada en Humedal Arco Central, Bahía de San Quintín, Municipio de Ensenada, Estado de Baja California, para uso de protección (D.O.F. 29-VI-2016)
- Acuerdo por el que se destina al servicio de la Comisión Nacional de Áreas Naturales Protegidas, la superficie de 1'340,074.38 metros cuadrados de zona federal marítimo terrestre, denominada Segmento 3, localizada en el Puerto Adolfo López Mateos, Bahía Magdalena, Municipio de Comondú, Estado de Baja California Sur, para uso de protección (D.O.F. 29-VI-2016)
- Acuerdo por el que se destina al servicio de la Comisión Nacional de Áreas Naturales Protegidas, la superficie de 516,563.00 metros cuadrados de zona federal marítimo terrestre del Estero El Cardón, Segmento El Dátil, ubicada en la Reserva de la Biosfera El Vizcaíno, Municipio de Mulegé, Estado de Baja California Sur, para uso de protección (D.O.F. 29-VI-2016)
- Acuerdo por el que se destina al servicio de la Comisión Nacional de Áreas Naturales Protegidas, la superficie de 1'5011,730.735 metros cuadrados de playa marítima (zona inundable), ubicada en el lugar conocido como Manglar Bahía Magdalena, Puerto San Carlos, Municipio de Comondú, Estado de Baja California Sur (D.O.F. 30-VI-2016)
- Acuerdo por el que se destina al servicio de la Comisión Nacional de Áreas Naturales Protegidas, la superficie de 815,205.92 metros cuadrados de zona federal marítimo terrestre, denominada Segmento 4, ubicada en Puerto San Carlos, Municipio de Comondú, Estado de Baja California Sur (D.O.F. 30-VI-2016)
- Acuerdo por el que se destina al servicio de la Comisión Nacional de Áreas Naturales Protegidas, la superficie de 700,430.31 metros cuadrados de zona federal marítimo terrestre, ubicada en el lugar conocido como Puerto Adolfo López Mateos, Segmento 6, Municipio de Comondú, Estado de Baja California Sur, para uso de protección (01-VII-2016)
- Acuerdo por el que se destina al servicio de la Comisión Nacional de Áreas Naturales Protegidas, la superficie de 553,990.89 metros cuadrados de zona federal marítimo terrestre, ubicada en Isla Aguada, Municipio de Carmen, Estado de Campeche, para protección y conservación de la tortuga marina (01-VII-2016)
- Acuerdo por el que se destina al servicio de la Comisión Nacional de Áreas Naturales Protegidas, la superficie de 99,593.73 metros cuadrados de zona federal marítimo terrestre, ubicada en el lugar conocido como El Mogote, Municipio de La Paz, Estado de

- Baja California Sur, para uso de protección, mantenimiento del estado natural de la superficie y la realización de actividades inherentes para su conservación (01-VII-2016)
- Acuerdo por el que se destina al servicio de la Comisión Nacional de Áreas Naturales Protegidas, la superficie de 174,580.93 metros cuadrados de zona federal marítimo terrestre, ubicada en Bahía de San Quintín, Humedal San Simón, Municipio de Ensenada, Estado de Baja California, para uso de protección (01-VII-2016)
 - Acuerdo por el que se destina al servicio de la Comisión Nacional de Áreas Naturales Protegidas, la superficie de 225,559.99 metros cuadrados de zona federal marítimo terrestre, ubicada en el lugar conocido como campamento pesquero Delgadito I, Estero de San Juan, Municipio de Mulegé, Estado de Baja California Sur, para uso de protección (D.O.F. 04-VII-2016)
 - Acuerdo por el que se destina al servicio de la Comisión Nacional de Áreas Naturales Protegidas, la superficie de 56,678.875 metros cuadrados de zona federal marítimo terrestre, ubicada en Isla Catalana, Municipio de Loreto, Estado de Baja California Sur, para uso de protección (D.O.F. 04-VII-2016).
 - Acuerdo por el que se destina al servicio de la Comisión Nacional de Áreas Naturales Protegidas, la superficie de 18,704.728 metros cuadrados de zona federal marítimo terrestre, ubicada en Cabo Pulmo, Municipio de Los Cabos, Estado de Baja California Sur, para uso de protección (D.O.F. 04-VII-2016)
 - Acuerdo por el que se destina al servicio de la Comisión Nacional de Áreas Naturales Protegidas la superficie de 174,506.62 metros cuadrados de zona federal marítimo terrestre, ubicada en Playa Barra de la Cruz, Municipio de San Pedro Huamelula, Estado de Oaxaca, para uso de protección y conservación de la tortuga marina (D.O.F. 04-VII-2016)
 - Acuerdo por el que se destina al servicio de la Comisión Nacional de Áreas Naturales Protegidas, la superficie de 45,256.88 metros cuadrados de zona federal marítimo terrestre, ubicada en Playa Piedra Bola, localidad de Cabo Pulmo, Municipio de Los Cabos, Estado de Baja California Sur, para uso de protección (D.O.F. 04-VII-2016)
 - Acuerdo por el que se destina al servicio de la Comisión Nacional de Áreas Naturales Protegidas, la superficie de 15,610.70 metros cuadrados de zona federal marítimo terrestre, ubicada en Playa Arroyo Los Tesos, Cabo Pulmo, Municipio de Los Cabos, Estado de Baja California Sur, para uso de protección, vigilancia, atención y prevención de contingencias ambientales, de restauración ecológica, saneamiento, recuperación de especies protegidas, actividades de cultura ambiental, difusión y capacitación (D.O.F. 04-VII-2016)
 - Acuerdo por el que se destina al servicio de la Comisión Nacional de Áreas Naturales Protegidas, la superficie de 1'333,125.85 metros cuadrados de zona federal marítimo

terrestre, ubicada en las localidades de Río Lagartos, El Cuyo y Las Coloradas, Municipios de Río Lagartos y Tizimín, Estado de Yucatán, para uso de protección, conservación, repoblación, desarrollo y control de las especies de tortuga marina (D.O.F. 04-VII-2016)

- Acuerdo por el que se destina al servicio de la Comisión Nacional de Áreas Naturales Protegidas, la superficie de 252,571.00 metros cuadrados de zona federal marítimo terrestre, ubicada en Bahía de San Quintín, Municipio de Ensenada, Baja California, para uso de protección (D.O.F. 05-VII-2016)
- Acuerdo por el que se destina al servicio de la Comisión Nacional de Áreas Naturales Protegidas, la superficie de 259,333.98 metros cuadrados de zona federal marítimo terrestre, ubicada en Playa San Quintín, Municipio de Ensenada, Baja California, para uso de protección (D.O.F. 05-VII-2016)
- Acuerdo por el que se destina al servicio de la Comisión Nacional de Áreas Naturales Protegidas, la superficie de 87,953.36 metros cuadrados de zona federal marítimo terrestre, denominada El Mogote, ubicada en el Municipio de La Paz, Estado de Baja California Sur, para uso de protección (D.O.F. 07-VII-2016).
- Acuerdo por el que se destina al servicio de la Comisión Nacional de Áreas Naturales Protegidas, la superficie de 41,082.48 metros cuadrados de zona federal marítimo terrestre, denominada Playa Barracas, Cabo Pulmo, Municipio de Los Cabos, para uso de protección, vigilancia de los recursos naturales, atención y prevención de contingencias ambientales, restauración ecológica y saneamiento, recuperación de especies protegidas, así como actividades de cultura ambiental. (D.O.F 14-09-2016).
- Acuerdo por el que se destina al servicio de la Comisión Nacional de Áreas Naturales Protegidas, la superficie de 123,598.95 metros cuadrados de zona federal marítimo terrestre, denominada Monte Cenizo, Bahía de San Quintín, Municipio de Ensenada, Baja California, para uso de protección y conservación de los recursos naturales. (D.O.F. 14-09-2016).
- Acuerdo por el que se destina al servicio de la Comisión Nacional de Áreas Naturales Protegidas, la superficie de 405, 120.00 metros cuadrados de zona federal marítimo terrestre, denominada estero El Coyote, Punta Abreojos, Municipio de Mulegé, Estado de Baja California Sur, para uso de protección. (D.O.F 19-09-2016).
- Acuerdo por el que se destina al servicio de la Comisión Nacional de Áreas Naturales Protegidas, la superficie de 2,266.17 metros cuadrados de zona federal marítimo terrestre, denominada como Playa El Amor, Municipio de Los Cabos, Baja California Sur, para uso de protección.(D.O.F. 19-09-2016).

- Acuerdo por el que se destina al servicio de la Comisión Nacional de Áreas Naturales Protegidas, la superficie de 403,494.00 de playa marítima (zona inundable), denominada El Conchalito, Municipio de La Paz, para uso de protección.
- Acuerdo por el que destina al servicio de la Comisión Nacional de Áreas Naturales Protegidas, la superficie de 962,626.49 metros cuadrados de zona federal marítimo terrestre, denominada Isla Creciente, Puerto Chale, Municipio de La Paz, para uso de protección.

NORMAS OFICIALES MEXICANAS

- Norma Oficial Mexicana NOM-001-SEMARNAT-1996, límites máximos permisibles de contaminantes en las descargas de aguas residuales en aguas y bienes y aguas nacionales. (D.O.F. 06-I-1997 y sus reformas).
- Norma Oficial Mexicana NOM-012-SEMARNAT-1996, Procedimientos, criterios y especificaciones para realizar el aprovechamiento, transporte y almacenamiento de leña para uso doméstico. (D.O.F. 26-VI-1996).
- Norma Oficial Mexicana NOM-015-SEMARNAT/SAGARPA-2007, que establece las especificaciones técnicas de métodos de uso del fuego en los terrenos forestales y en los terrenos de uso agropecuario. (D.O.F. 16-I-2009).
- Norma Oficial Mexicana, NOM-020-SEMARNAT-2001 procedimientos y 2lineamientos que se deberán observar para la rehabilitación mejoramiento y conservación de los terrenos forestales de pastoreo. (D.O.F. 10-XII-2001).
- Norma Oficial Mexicana, NOM-021-SEMARNAT-2000 especificaciones de fertilidad, salinidad y clasificación de suelos, estudio muestreo y análisis. (D.O.F. 31-XII-2002).
- Norma Oficial Mexicana NOM-022-SEMARNAT-2003, Que establece las especificaciones para la preservación, conservación, aprovechamiento sustentable y restauración de los humedales costeros en zonas de manglar. (D.O.F. 10-IV-2003).
- Norma Oficial Mexicana NOM-022-SEMARNAT-2003 especificaciones para la preservación, aprovechamiento sustentable y restauración de los humedales costeros en zonas de manglar. (D.O.F. 10-IV-2003). (Acuerdo que adiciona la especificación 4.43 (D.O.F. 07-V-2004).
- Norma Oficial Mexicana NOM-059-SEMARNAT-2010, Protección ambiental-especies nativas de México de flora y fauna silvestres-categorías de riesgo y especificaciones para su inclusión, exclusión o cambio-lista de especies en riesgo. (D.O.F 30-XII-2010).
- Norma Oficial Mexicana, NOM-060-SEMARNAT-1994 especificaciones para mitigar los efectos adversos ocasionados en los suelos y cuerpos de agua por el aprovechamiento forestal. (D.O.F. 13-V-1994).

- Norma Oficial Mexicana, NOM-061-SEMARNAT-1994 especificaciones para mitigar los efectos adversos ocasionados en la flora y fauna silvestres por el aprovechamiento forestal (D.O.F. 13-V-1994).
- Norma Oficial Mexicana, NOM-061-PESC-2006 Especificaciones técnicas de los excluidores de tortugas marinas utilizados por la flota de arrastre camaronera en aguas de jurisdicción federal de los Estados Unidos Mexicanos. (D.O.F. 22-I-2007).
- Norma Oficial Mexicana, NOM-062-SEMARNAT-1994 especificaciones para mitigar los efectos adversos sobre la biodiversidad ocasionada por el cambio de uso del suelo de terrenos forestales a agropecuarios. (D.O.F. 13-V-1994).
- Norma Oficial Mexicana NOM-126-SEMARNAT-2000 especificaciones para la realización de actividades de colecta científica de material Biológico de especies de flora y fauna silvestres y otros recursos biológicos en el territorio nacional. (D.O.F. 20-III-2001).
- Norma Oficial Mexicana NOM-126-SEMARNAT-2000, Por la que se establecen las especificaciones para la realización de actividades de colecta científica de material biológico de especies de flora y fauna silvestres y otros recursos biológicos en el territorio nacional. (D.O.F. 20-III-2001).
- Norma Oficial Mexicana NOM-131-SEMARNAT-2010 Que establece lineamientos y especificaciones para el desarrollo de actividades de observación de ballenas, relativas a su protección y la conservación de su hábitat. (D.O.F. 17-X-2011).
- Norma Oficial Mexicana NOM-135-SEMARNAT-2004 para la regulación de la captura para investigación, transporte, exhibición, manejo y manutención de mamíferos marinos en cautiverio. (D.O.F. 27-VIII-2004).
- Norma Oficial Mexicana NOM-138-SEMARNAT-SS-2003 límites máximos permisibles de hidrocarburos en suelos y las especificaciones para su caracterización y remediación. (D.O.F. 29-III-2005).
- Norma Oficial Mexicana NOM-138-SEMARNAT/SS-2003, límites máximos permisibles de hidrocarburos en suelos y las especificaciones para su caracterización y remediación. (D.O.F. 29-III-2005).
- Norma Oficial Mexicana, NOM-141-SEMARNAT-2003 que establece el procedimiento para la caracterización del sitio, proyecto, construcción operación y postoperación de presas de jale. (D.O.F. 13-IX-2004).
- Norma Oficial Mexicana NOM-142-SEMARNAT-2003 que establece los lineamientos técnicos para el combate y control del eucalipto glycaspisbrimblecombeimooore. (D.O.F. 31-XII-2003).
- Norma Oficial Mexicana NOM-149-SEMARNAT-2006, que establece las especificaciones de protección ambiental que deben observarse en las actividades de perforación,

mantenimiento y abandono de pozos petroleros en las Zonas Marinas Mexicanas. (D.O.F. 31-I-2007).

- Norma Oficial Mexicana NOM-152-SEMARNAT-2006, Que establece los lineamientos, criterios y especificaciones de los contenidos de los programas de manejo forestal para el aprovechamiento de recursos forestales maderables en bosques, selvas y vegetación de zonas áridas. (D.O.F. 17-X-2008).
- Norma Oficial Mexicana NOM-155-SEMARNAT-2007, Que establece los requisitos de protección ambiental para los sistemas de lixiviación de minerales de oro y plata. (D.O.F. 15-I-2010).
- Norma Oficial Mexicana NOM-002-SAG/PESC-2013, Para ordenar el aprovechamiento de las especies de camarón en aguas de jurisdicción federal de los Estados Unidos Mexicanos. (D.O.F. 11-07-2013).
- Norma Oficial Mexicana NOM-162-SEMARNAT-2012, Que establece las especificaciones para la protección, recuperación y manejo de las poblaciones de las tortugas marinas en su hábitat de anidación. (D.O.F. 01-II-2013).

AVISOS

- Aviso que señala que la Secretaría de Medio Ambiente, Recursos Naturales y Pesca concluyó con la elaboración del Programa de Manejo de la Reserva de la Biosfera El Pinacate y Gran Desierto de Altar, ubicada en los municipios de Plutarco Elías Calles, Puerto Peñasco y San Luis Río Colorado, Son. (D.O.F. 02-VII-1996).
- Aviso que señala que la Secretaría de Medio Ambiente, Recursos Naturales y Pesca, concluyó con la elaboración del Programa de Manejo de la Reserva de la Biosfera Chamela-Cuixmala, ubicada en el Municipio de La Huerta, Jal., y se pone a disposición de los interesados para su consulta. (D.O.F. 20-I-1997).
- Aviso por el que se da a conocer el Programa de Manejo del Área de Protección de Flora y Fauna de la zona conocida como Laguna de Términos, ubicada en los municipios de Carmen, Palizada y Champotón, Camp., con el fin de dar cumplimiento a lo dispuesto en los artículos 65 y 66 de la Ley General del Equilibrio Ecológico y la Protección al Ambiente. (D.O.F. 04-VI-1997).
- Aviso mediante el cual se da a conocer el resumen del Programa de Manejo Parque Marino Nacional Costa Occidental de Isla Mujeres, Punta Cancún y Punta Nizuc. (D.O.F. 06-VIII-1998).
- Aviso por el que se informa al público en general, que la Secretaría de Medio Ambiente, Recursos Naturales y Pesca, ha concluido la elaboración del Programa de Manejo del

Área Natural Protegida con el carácter de Parque Marino Nacional Arrecifes de Cozumel, Municipio de Cozumel, Q. Roo. (D.O.F. 02-X-1998).

- Aviso por el que se informa al público en general que la Secretaría de Medio Ambiente, Recursos Naturales y Pesca, ha concluido la elaboración del Programa de Manejo del Área Natural Protegida con el carácter de área de protección de flora y fauna, la región denominada Cuatrociénegas, ubicada en el municipio del mismo nombre, Estado de Coahuila, la cual fue establecida por Decreto Presidencial publicado el 7 de noviembre de 1994. (D.O.F. 24-III-2000).
- Aviso por el que se informa al público en general que la Secretaría de Medio Ambiente, Recursos Naturales y Pesca ha concluido la elaboración del Programa de Manejo del Área Natural Protegida con el carácter de Reserva de la Biosfera la región conocida como Calakmul, ubicada en los municipios de Champotón y Hopelchén (hoy Municipio Calakmul), en el Estado de Campeche, establecida mediante Decreto Presidencial, publicado el 23 de mayo de 1989. (D.O.F. 7-IV-2000).
- Aviso por el que se informa al público en general, que la Secretaría de Medio Ambiente, Recursos Naturales y Pesca, ha concluido la elaboración del Programa de Manejo del Área Natural Protegida con el carácter de Reserva de la Biosfera la región conocida como Ría Lagartos, ubicada en los municipios de San Felipe, Río Lagartos y Tizimín, en el Estado de Yucatán, establecida mediante Decreto Presidencial publicado el 21 de mayo de 1999. (D.O.F. 12-IV-2000).
- Aviso por el que se informa al público en general que ha concluido la elaboración del Programa de Manejo del área natural protegida con el carácter de reserva de la biosfera la región Sierra Gorda, localizada en los municipios de Arroyo Seco, Jalpan de Serra, Landa de Matamoros, Peñamiller y Pinal de Amoles, en el Estado de Querétaro, declarada por decreto publicado el 19 de mayo de 1997. (D.O.F. 12-V-2000).
- Aviso por el que se informa al público en general, que la Secretaría de Medio Ambiente, Recursos Naturales y Pesca ha concluido la elaboración del Programa de Manejo del Área Natural Protegida con el carácter de Reserva de la Biosfera El Vizcaíno, ubicada en el Municipio de Mulegé, Estado de Baja California Sur, establecida por Decreto Presidencial, publicado el 5 de diciembre de 1988. (D.O.F. 1-IX-2000).
- Aviso por el que se informa al público en general que la Secretaría de Medio Ambiente, Recursos Naturales y Pesca ha concluido la elaboración del Programa de Manejo del Área Natural Protegida con el carácter de Reserva de la Biosfera, la zona conocida como La Encrucijada, ubicada en los municipios de Mazatán, Huixtla, Villa Comaltitlán, Acapetahua, Mapastepec y Pijijiapan, Estado de Chiapas, establecida mediante Decreto Presidencial publicado el 6 de junio de 1995. (D.O.F. 13-IX-2000).

- Aviso por el que se informa al público en general, que la Secretaría de Medio Ambiente, Recursos Naturales y Pesca, ha concluido la elaboración del Programa de Manejo del Área Natural Protegida con el carácter de Reserva de la Biosfera El Triunfo, ubicada en los municipios de Acacoyagua, Angel Albino Corzo, La Concordia, Mapastepec, Villacorzo, Pijijiapan y Siltepec, Chiapas, establecida mediante Decreto Presidencial, publicado el 13 de marzo de 1990. (D.O.F. 15-IX-2000).
- Aviso por el que se informa al público en general que la Secretaría de Medio Ambiente, Recursos Naturales y Pesca, ha concluido la elaboración del Programa de Manejo del Área Natural Protegida con el carácter de Reserva de la Biosfera, la región conocida como La Sepultura, ubicada en la porción Noroeste de la Sierra Madre de Chiapas en los municipios de Tonalá, Arriaga, Cintalapa, Jiquipilas, Villaflores y Villacorzo, Chiapas, establecida mediante Decreto Presidencial, publicado el 6 de junio de 1995. (D.O.F. 15-IX-2000).
- Aviso por el que se informa al público en general que la Secretaría de Medio Ambiente, Recursos Naturales y Pesca ha concluido la elaboración del Programa de Manejo del Área Natural Protegida con el carácter de Parque Nacional Arrecife de Puerto Morelos, ubicado en la Costa Caribe del Municipio de Benito Juárez, frente al poblado de Puerto Morelos en el Estado de Quintana Roo, establecido por Decreto Presidencial publicado el 2 de febrero de 1998. (D.O.F. 18-IX-2000).
- Aviso por el que se informa al público en general, que la Secretaría de Medio Ambiente, Recursos Naturales y Pesca ha concluido la elaboración del Programa de Manejo del Área Natural Protegida con el carácter de Reserva de la Biosfera Banco Chinchorro, ubicado frente a las Costas del Municipio de Othón Pompeyo Blanco, en el Estado de Quintana Roo, establecido por Decreto Presidencial publicado el 19 de julio de 1996. (D.O.F. 25-IX-2000).
- Aviso por el que se informa al público en general, que la Secretaría de Medio Ambiente, Recursos Naturales y Pesca, ha concluido la elaboración del Programa de Manejo del Área Natural Protegida con el carácter de Reserva de la Biosfera Pantanos de Centla, ubicada en los municipios de Centla, Jonuta y Macuspana, Estado de Tabasco, declarada por Decreto Presidencial publicado el 10 de agosto de 1992. (D.O.F. 26-IX-2000).
- Aviso mediante el cual se informa al público en general, que la Secretaría de Medio Ambiente, Recursos Naturales y Pesca ha concluido la elaboración del programa de manejo del área natural protegida con el carácter de reserva de la biosfera Montes Azules, ubicada en los municipios de Ocosingo, Margaritas y Maravilla Tenejapa en el Estado de Chiapas, establecida mediante Decreto Presidencial publicado el 12 de enero de 1978. (D.O.F. 16-XI-2000).

- Aviso mediante el cual se informa al público en general, que la Secretaría de Medio Ambiente, Recursos Naturales y Pesca, ha concluido la elaboración del Programa de Manejo del Área Natural Protegida con el carácter de reserva de la biosfera, la región conocida como Sierra de Manantlán, ubicada en los municipios de Autlán, Cuautitlán, Casimiro Castillo, Tolimán y Tuxcacuesco en el Estado de Jalisco, y Minatitlán y Comala en el Estado de Colima, establecida mediante decreto presidencial el 23 de marzo de 1987. (D.O.F. 17-XI-2000).
- Aviso mediante el cual se informa al público en general que la Secretaría de Medio Ambiente y Recursos Naturales ha concluido la elaboración del Programa de Manejo del Área de Protección de Flora y Fauna Islas del Golfo de California, asimismo se da a conocer el Resumen del Programa de Manejo respectivo, el plano de localización y zonificación de dicha área. (D.O.F. 17-IV-2001).
- Aviso mediante el cual se informa al público en general, que la Secretaría de Medio Ambiente y Recursos Naturales ha concluido la elaboración del Componente del Complejo Insular del Espíritu Santo, el cual forma parte del Programa de Manejo del Área Natural Protegida con el carácter de Área de Protección de Flora y Fauna Islas del Golfo de California; asimismo se dan a conocer un resumen del componente respectivo, el plano de localización y zonificación de dicho complejo insular. (D.O.F. 18-IV-2001).
- Aviso por el cual se informa al público en general, que la Secretaría de Medio Ambiente y Recursos Naturales ha modificado el Componente del Complejo Insular de Espíritu Santo, el cual forma parte del Programa de Manejo del Área Natural Protegida con carácter de Área de Protección de Flora y Fauna Islas del Golfo de California, publicado el 18 de abril de 2001. (D.O.F. 24-VI-2001).
- Aviso por el cual se informa al público en general que la Secretaría de Medio Ambiente y Recursos Naturales ha concluido la elaboración del Programa de Manejo del Área Natural Protegida con el carácter de Reserva de la Biosfera de la Mariposa Monarca, asimismo se da a conocer el Resumen del Programa de Manejo respectivo, el plano de localización y zonificación de dicha zona. (D.O.F. 30-IV-2001).
- Aviso mediante el cual se informa al público en general, que la Secretaría de Medio Ambiente y Recursos Naturales ha concluido la elaboración del Programa de Manejo del Área Natural Protegida con el carácter de Área de Protección de Flora y Fauna La Primavera, ubicada en los municipios de Tala, Zapopan y Tlajomulco de Zúñiga, Estado de Jalisco. (D.O.F. 22-V-2001).
- Aviso por el que se informa al público en general, que la Secretaría de Medio Ambiente y Recursos Naturales ha concluido la elaboración del Programa de Manejo del Área Natural Protegida Reserva de la Biosfera Selva El Ocote, ubicada en los municipios Ocozacoautla

de Espinosa, Cintalapa de Figueroa, Tecpatán de Mezcalapa y Jiquipilas, en el Estado de Chiapas, y se da a conocer un resumen del mismo. (D.O.F. 19-XII-2001).

- Aviso mediante el cual se informa al público en general la conclusión del Programa de Manejo del Área Natural Protegida con el carácter de Parque Nacional Bahía de Loreto, ubicado frente a las costas del Municipio de Loreto, Baja California Sur. (D.O.F. 11-XI-2002).
- Aviso mediante el cual se da a conocer al público en general el texto modificado del anexo publicado el 11 de noviembre de 2002, correspondiente al resumen del Programa de Manejo del Área Natural Protegida con el carácter de Parque Nacional Bahía de Loreto. (D.O.F. 06-I-2003).
- Aviso mediante el cual se informa al público en general que ha concluido la elaboración del Programa de Manejo del Área Natural Protegida con el Carácter de Reserva de la Biosfera Ría Celestún, ubicada en los municipios de Celestún y Maxcanú en el Estado de Yucatán y Calkiní en el Estado de Campeche, así como un resumen de dicho programa y el plano de localización y zonificación de dicha área. (D.O.F. 22-XI-2002).
- Aviso mediante el cual se informa al público en general que ha concluido la elaboración del Programa de Manejo del Área Natural Protegida con el carácter de Parque Nacional Huatulco, ubicada en el Municipio de Santa María Huatulco, Oaxaca, así como se da a conocer un resumen de dicho programa y el plano de localización y zonificación de dicha área. (D.O.F. 02-XII-2002).
- Aviso por el que se informa al público en general que la Secretaría de Medio Ambiente y Recursos Naturales ha concluido la elaboración del Programa de Manejo del Área Natural Protegida con el carácter de Reserva de la Biosfera Barranca de Metztitlán, ubicada en los municipios de Acatlán, Atotonilco el Grande, Eloxochitlán, Huasca de Ocampo, Metepec, Metztitlán, San Agustín Metzquititlán y Zacualtipán de Ángeles, en el Estado de Hidalgo. (D.O.F. 11-III-2003).
- Aviso mediante el que se informa al público en general que ha concluido la elaboración del Programa de Manejo del Área Natural Protegida con el carácter de Reserva de la Biosfera Sierra La Laguna, ubicada en los municipios de La Paz y Los Cabos, Estado de Baja California Sur. (D.O.F. 19-VI-2003).
- Aviso mediante el cual se informa al público en general que la Secretaría de Medio Ambiente y Recursos Naturales ha concluido la elaboración del Programa de Manejo del Área Natural Protegida con el carácter de Parque Nacional Arrecifes de Xcalak. (D.O.F. 08-X-2004).
- Aviso mediante el cual se informa al público en general que la Secretaría de Medio Ambiente y Recursos Naturales ha concluido la elaboración del Programa de Manejo del área natural protegida con el carácter de Parque Nacional Desierto de los Leones,

ubicado al poniente de la Ciudad de México, dentro de la demarcación territorial de las delegaciones políticas de Álvaro Obregón y Cuajimalpa de Morelos, en el Distrito Federal. (D.O.F. 05-VI-2006).

- Aviso por el que se informa al público en general, que la Secretaría de Medio Ambiente y Recursos Naturales ha concluido la elaboración del Programa de Manejo del Área Natural Protegida con el carácter de Parque Nacional Isla Isabel, ubicada frente a las costas del Estado de Nayarit, establecida por Decreto Presidencial publicado el 08 de diciembre de 1980. (D.O.F. 16-VI-2006).
- Aviso mediante el cual se informa al público en general, que la Secretaría de Medio Ambiente y Recursos Naturales ha concluido la elaboración del Programa de Manejo del Área Natural Protegida con el carácter de Reserva de la Biosfera Mapimí, ubicada en los municipios de Mapimí y Tlahualilo en el Estado de Durango, Jiménez en el Estado de Chihuahua, y Francisco I. Madero y Sierra Mojada en el Estado de Coahuila. (D.O.F. 24-X-2006).
- Aviso por el que se informa al público en general, que la Secretaría de Medio Ambiente y Recursos Naturales ha concluido la elaboración del Programa de Manejo del área natural protegida con el carácter de Reserva de la Biosfera Sierra de Huautla, ubicada en los municipios de Amacuzac, Puente de Ixtla, Jojutla, Tlaquiltenango y Tepalcingo, en el Estado de Morelos, establecida mediante Decreto Presidencial publicado el 08 de septiembre de 1999. (D.O.F. 27-XI-2007).
- Aviso por el que se informa al público en general que la Secretaría de Medio Ambiente y Recursos Naturales ha concluido la elaboración del Programa de Manejo del Área Natural Protegida con el carácter de Reserva de la Biosfera Archipiélago de Revillagigedo, ubicada en el Océano Pacífico, establecida mediante Decreto Presidencial publicado el 06 de junio de 1994. (D.O.F. 28-XI-2007).
- Aviso por el que se informa al público en general que la Secretaría de Medio Ambiente y Recursos Naturales ha concluido la elaboración del Programa de Manejo del Área Natural Protegida con el carácter de Parque Nacional Arrecife Alacranes ubicado frente a la costa del Municipio de Progreso, Estado de Yucatán, establecida mediante Decreto Presidencial publicado el 06 de junio de 1994. (D.O.F. 02-XI-2007).
- Aviso por el que se informa al público en general que la Comisión Nacional de Áreas Naturales Protegidas ha concluido la elaboración del Programa de Manejo del Área de Protección de Flora y Fauna ubicada en la región conocida como Metzabok, en los municipios de Palenque y Ocosingo, Chis. (D.O.F. 27-VIII-2009).
- Aviso por el que se informa al público en general que la Comisión Nacional de Áreas Naturales Protegidas ha concluido la elaboración del Programa de Manejo del Parque Nacional ubicado en la región denominada Grutas de Cacahuamilpa, en el Estado de

Guerrero, establecido mediante decreto publicado el 23 de abril de 1936. (D.O.F. 22-IV-2009).

- Aviso por el que se informa al público en general que ha concluido la elaboración del Programa de Manejo del Parque Nacional El Chico, localizado en la Sierra de Pachuca, Estado de Hidalgo. (D.O.F. 06-I-2009).
- Aviso por el que se informa al público en general que la Comisión Nacional de Áreas Naturales Protegidas ha concluido la elaboración del Programa de Manejo del Área de Protección de Flora y Fauna ubicada en la región conocida como Nahá, Municipio de Ocosingo, Chis.(D.O.F. 07-I-2009).
- Aviso por el que se informa al público en general que la Comisión Nacional de Áreas Naturales Protegidas ha concluido la elaboración del Programa de Manejo de la Reserva de la Biosfera ubicada en la región del Estado de Campeche conocida como Los Petenes, establecida mediante decreto publicado el 24 de mayo de 1999. (D.O.F. 22-IV-2009).
- Aviso por el que se informa al público en general que la Comisión Nacional de Áreas Naturales Protegidas ha concluido la elaboración del Programa de Manejo de la Reserva de la Biosfera Los Tuxtlas, ubicada en los municipios de Angel R. Cabada, Catemaco, Mecayapan, Pajapan, San Andrés Tuxtla, Santiago Tuxtla, Soteapan y Tatahuicapan de Juárez, en el Estado de Veracruz. (D.O.F. 27-XI-2009).
- Aviso por el que se informa al público en general, que la Comisión Nacional de Áreas Naturales Protegidas ha concluido la elaboración del Programa de Manejo del Área de Protección de Flora y Fauna OtochMa'axYetelKooh, localizada en los municipios de Valladolid, en el Estado de Yucatán y Solidaridad, en el Estado de Quintana Roo. (D.O.F. 06-XI-2009).
- Aviso por el que se informa al público en general que la Comisión Nacional de Áreas Naturales Protegidas ha concluido la elaboración del Programa de Manejo del Parque Nacional Barranca del Cupatitzio, establecido mediante decreto presidencial publicado el 2 de noviembre de 1938. (D.O.F. 22-IV-2009).
- Aviso por el que se informa al público en general que la Comisión Nacional de Áreas Naturales Protegidas ha concluido la elaboración del Programa de Manejo de la Reserva de la Biosfera Alto Golfo de California y Delta del Río Colorado, ubicada en aguas del Golfo de California y en los municipios de Mexicali, Estado de Baja California, y de Puerto Peñasco y de San Luis Río Colorado, Estado de Sonora. (D.O.F. 25-IX-2009).
- Aviso por el que se informa al público en general que la Comisión Nacional de Áreas Naturales Protegidas ha concluido la elaboración del Programa de Manejo del Parque Nacional Sierra de San Pedro Mártir, ubicado en el Municipio de Ensenada, en el Estado de Baja California. (D.O.F. 15-XII-2009).

- Aviso por el que se informa al público en general que la Comisión Nacional de Áreas Naturales Protegidas ha concluido la elaboración del Programa de Manejo del Parque Nacional la montaña conocida con el nombre de Volcán Nevado de Colima, incluyendo el Cerro Grande, ubicado en los límites de los estados de Jalisco y Colima. (D.O.F. 14-XII-2009).
- Aviso por el que se informa al público en general que la Comisión Nacional de Áreas Naturales Protegidas ha concluido la elaboración del Programa de Manejo del Parque Nacional Lagunas de Montebello, ubicado en los municipios de La Trinitaria e Independencia, en el Estado de Chiapas. (D.O.F. 18-XII-2009).
- Aviso mediante el cual se da a conocer al público en general la temporada 2013-2014 para llevar a cabo actividades de observación de ballenas. (D.O.F. 24-X-2013).
- Aviso mediante el cual se informa de la publicación en la Normateca Interna de la Secretaría de Medio Ambiente y Recursos Naturales del Manual de Integración y Funcionamiento del Comité de Bienes Muebles. (D.O.F. 25-I-2013).
- Aviso mediante el cual se informa de la publicación en la Normateca Interna de la Secretaría de Medio Ambiente y Recursos Naturales del Manual de Integración y Funcionamiento del Comité de Adquisiciones, Arrendamientos y Servicios. (D.O.F. 23-IV-2013)
- Aviso mediante el cual se informa de la publicación en la Normateca Interna de la Secretaría de Medio Ambiente y Recursos Naturales de las Políticas, Bases y Lineamientos en materia de Adquisiciones, Arrendamientos y Servicios de la Secretaría de Medio Ambiente y Recursos Naturales. (D.O.F. 25-X-2013).

LINEAMIENTOS

- Lineamientos que deberán observar las dependencias y entidades de la Administración Pública Federal en la recepción, procesamiento y trámite de las solicitudes de acceso a la información gubernamental que formulen los particulares, así como en su resolución. (D.O.F. 12-VI-2003)
- Lineamientos generales para la clasificación y desclasificación de la información de las dependencias y entidades de la Administración Pública Federal. (D.O.F. 18-VIII-2003)
- Lineamientos que deberán observar las Dependencias y Entidades de la Administración Pública Federal para notificar al Instituto Federal de Acceso a la Información Pública los índices de expedientes reservados. (D.O.F. 09-XII-2003)
- Lineamientos generales para la organización y conservación de los archivos de las dependencias y entidades de la Administración Pública Federal. (D.O.F. 20-II-2004)

- Lineamientos que deberán observar las dependencias y entidades de la Administración Pública Federal, en la recepción, procesamiento, trámite, resolución y notificación de las solicitudes de corrección de datos personales que formulen los particulares. (D.O.F. 06-IV-2004)
- Lineamientos de Protección de Datos Personales. (D.O.F. 30-IX-2005)
- Lineamientos para la elaboración de versiones públicas, por parte de las dependencias y entidades de la Administración Pública Federal. (D.O.F. 13-IV-2006)
- Lineamientos que habrán de observar las dependencias y entidades de la Administración Pública Federal para la publicación de las obligaciones de transparencia señaladas en el artículo 7 de la Ley Federal de Transparencia. (D.O.F. 01-XI-2006)
- Lineamientos que deberán observar las dependencias y entidades de la Administración Pública Federal en el envío, recepción y trámite de las consultas, informes, resoluciones, criterios, notificaciones y cualquier otra comunicación que establezcan con el Instituto Federal de Acceso a la Información Pública. (D.O.F. 29-VI-2007).
- Modificaciones a los Lineamientos que deberán observar las dependencias y entidades de la Administración Pública Federal en la recepción, procesamiento y trámite de las solicitudes de acceso a la información gubernamental que formulen los particulares, así como en su resolución y notificación, y la entrega de la información en su caso, con exclusión de las solicitudes de acceso a datos personales y su corrección; Lineamientos que deberán observar las dependencias y entidades de la Administración Pública Federal en la recepción, procesamiento, trámite, resolución y notificación de las solicitudes de acceso a datos personales que formulen los particulares, con exclusión de las solicitudes de corrección de dichos datos, y Lineamientos que deberán observar las dependencias y entidades de la Administración Pública Federal, en la recepción, procesamiento, trámite, resolución y notificación de las solicitudes de corrección de datos personales que formulen los particulares. (D.O.F. 02-XII-2008).
- Lineamientos que deberán observar las dependencias y entidades de la Administración Pública Federal, para notificar al instituto el listado de sus sistemas de datos personales. (D.O.F. 10-XI-2011)
- Lineamientos generales para el acceso a información gubernamental en la modalidad de consulta directa. (D.O.F. 28-II-2012).
- Lineamientos Internos para la Ejecución del Programa de Conservación para el Desarrollo Sostenible (PROCOCODES), vigentes.
- Lineamientos Internos para el Otorgamiento de Apoyos para la Ejecución del Programa para la Integración o Modificación de los Programas de Manejo de las Áreas Naturales Protegidas competencia de la Federación (PROMANP), vigentes.

- Lineamientos Internos para el Otorgamiento de Apoyos del Programa de Conservación de Maíz Criollo (PROMAC), vigentes.
- Lineamientos para el Otorgamiento de Apoyos para la Ejecución de Actividades del Programa de Conservación de Especies en Riesgo (PROCER), vigentes.
- Lineamientos para el Otorgamiento de Apoyos del Programa de Acción para la Conservación de la Especie: Vaquita (*Phocoenasinus*) (PACE: Vaquita), vigentes.
- Lineamientos para el Otorgamiento de Apoyos para la Ejecución de Actividades del Programa de Monitoreo Biológico (PROMOBI), vigentes.
- Lineamientos Internos para el Otorgamiento de Apoyos del Programa de Vigilancia Comunitaria en Áreas Naturales Protegidas y sus Zonas de Influencia (PROVICOM), vigentes.

OTRAS DISPOSICIONES

- Fe de erratas al decreto por el se declara Parque nacional, con nombre de Cañón del Sumidero el área descrita en el Considerando Quinto, y se expropia en favor del Gobierno federal una superficie de 217'894,190.00 m2., ubicada en el Estado de Chiapas, publicado el 8 de diciembre de 1980. (D.O.F. 06-II-1981).
- Fe de erratas por el Decreto por el que se declara área natural protegida con la categoría de Monumento Natural El Cerro de la Silla, ubicado en los Municipios de Guadalupe y Monterrey, N.L. (D.O.F. 26-IV-1991)
- Aclaración al Aviso mediante el cual se da a conocer el resumen del Programa de Manejo Parque Marino Nacional Costa Occidental de Isla Mujeres, Punta Cancún y Punta Nizuc, publicado el 6 de agosto de 1998. (D.O.F. 02-X-1998).
- Aclaración al Acuerdo publicado el. (D.O.F. 26-XII-2002) por el que se recategorizan como áreas de protección de recursos naturales, los territorios a que se refiere el Decreto que declara Reserva Forestal Nacional y Refugio de la Fauna Silvestre los terrenos que el mismo limita, denominándolos Campo Verde, ubicados en el Estado de Chihuahua.(D.O.F. 29-I-2003).
- Aclaración al Acuerdo publicado el 26 de diciembre de 2002, por el que se recategorizan como Área de Protección de Recursos Naturales, los territorios a que se refiere el Decreto que declara Reserva Forestal Nacional y Refugio de Fauna Silvestre los terrenos que el mismo limita, denominándolos Papigochic. (D.O.F. 29-I-2003).
- Clasificador por Objeto del Gasto. (D.O.F. 28-12-2010) (modificado 27-XI-2011)
- Manual de Organización General de la Secretaría de Medio Ambiente y Recursos Naturales.



- Manual Administrativo de aplicación general en Materia de Recursos Humanos y Organización. (D.O.F. 12-VII-2010 y sus reformas)
- Manual Administrativo de Aplicación General en Materia de Control Interno. (D.O.F. 12-VII-2010 y sus reformas)
- Manual Administrativo de aplicación general en materia de Tecnologías de la Información y Comunicaciones. (D.O.F. 13-VII-2010)
- Manual Administrativo de Aplicación General en Materia de Recursos Financieros. (D.O.F. 15-VII-2010)
- Manual Administrativo de Aplicación General en materia de Recursos Materiales. (D.O.F. 16-VII-2010)
- Manual Administrativo de aplicación general en Materia de Adquisiciones, Arrendamientos y Servicios del Sector Público. (D.O.F. 09-VIII-2010)
- Manual Administrativo de Aplicación General en Materia de Obras Públicas y Servicios Relacionados con las Mismas. (D.O.F. 09-VIII-2010)
- Manual Administrativo de Aplicación General en las materias de Transparencia y de Archivos. (D.O.F. 21-XI-2012 y sus reformas).
- Norma Mexicana NMX-R-025-SCFI-2012 para la Igualdad Laboral entre Mujeres y Hombres. (D.O.F. 23-XI-2012).

SEMARNAT

SECRETARÍA DE
MEDIO AMBIENTE
Y RECURSOS NATURALES



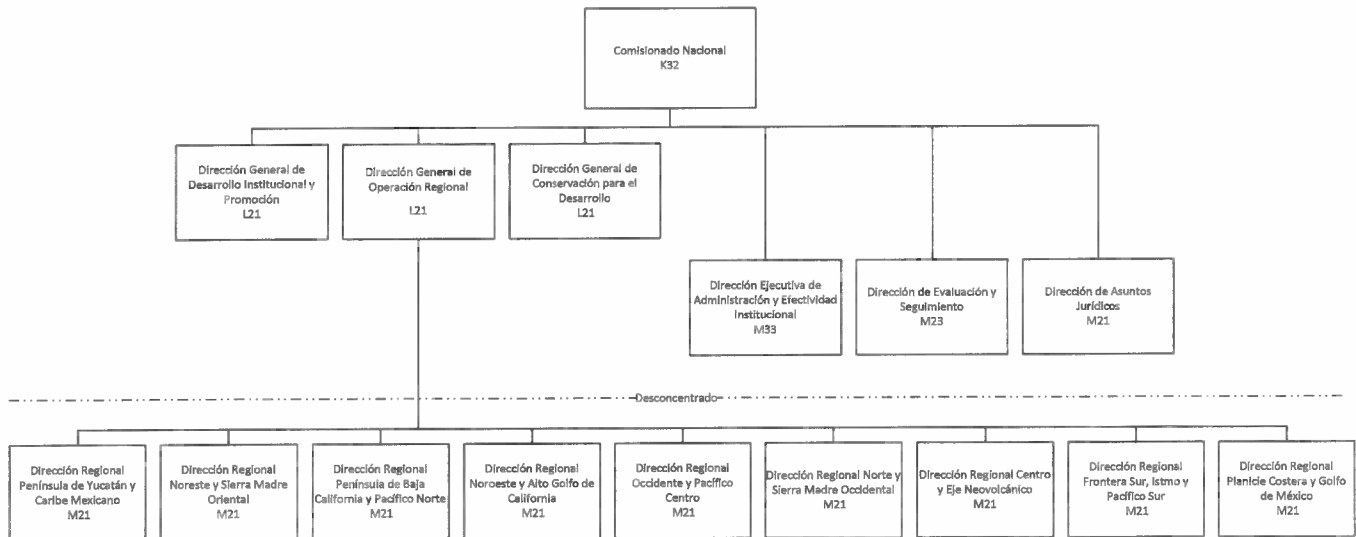
**MANUAL DE ORGANIZACIÓN
ESPECÍFICO DE LA DIRECCIÓN GENERAL
DE OPERACIÓN REGIONAL
CONANP-F00.1-MOE-DGOR-2016**



CONANP
COMISIÓN NACIONAL
DE ÁREAS NATURALES
PROTEGIDAS

IV. ORGANIGRAMA DE LA COMISIÓN

III. ORGANIGRAMA DE LA COMISIÓN



V. ATRIBUCIONES

V. ATRIBUCIONES

ARTÍCULO 19. Los directores generales tendrán las facultades genéricas siguientes:

- I. Programar, organizar, dirigir y evaluar el desarrollo de los programas y el desempeño de las atribuciones encomendadas a la unidad administrativa a su cargo;
- II. Acordar con su superior jerárquico inmediato la resolución de los asuntos relevantes cuya tramitación se encuentre dentro del ámbito de su competencia y mantenerlo informado con relación a los actos de autoridad que emita;
- III. Formular estudios, dictámenes, opiniones e informes que les sean encomendados por la superioridad en aquellos asuntos que sean de su competencia;
- IV. Nombrar, previo acuerdo con su superior jerárquico, y remover a los servidores públicos de confianza bajo su cargo, en los términos de la legislación aplicable;
- V. Intervenir en el desarrollo, capacitación, promoción y adscripción del personal a su cargo, así como en la contratación del servicio externo que fuese necesario; autorizar licencias dentro del ámbito de su competencia, de conformidad con las necesidades del servicio y participar directamente en los casos de sanciones, remoción y cese del personal de su responsabilidad, de conformidad con las disposiciones jurídicas aplicables;
- VI. Elaborar proyectos sobre la creación, modificación, organización, fusión o extinción de las unidades administrativas a su cargo;
- VII. Asesorar y asistir técnicamente, en asuntos de su competencia, a las demás unidades administrativas de la Secretaría, cuando así lo requieran en el ejercicio de sus atribuciones;
- VIII. Coordinarse con los titulares de las unidades administrativas de la Secretaría, cuando así se requiera para su mejor funcionamiento e integrarse, bajo los lineamientos que establezca la Unidad Coordinadora de Participación Social y Transparencia, a los órganos de participación ciudadana que determine el Secretario;
- IX. Formular el programa operativo anual y el anteproyecto de presupuesto, en base a los lineamientos establecidos por la Secretaría de Hacienda y Crédito Público, relativos a la unidad administrativa a su cargo, conforme a las normas establecidas por la Oficialía Mayor, así como ejercer el presupuesto autorizado;

X. Formular, conforme a los lineamientos establecidos por la Oficialía Mayor, los proyectos de manuales de organización, procedimientos y servicios correspondientes a la unidad administrativa a su cargo;

XI. Analizar y compilar el marco normativo que regule el ejercicio de sus atribuciones y proponer a la Unidad Coordinadora de Asuntos Jurídicos, cuando se requiera, la creación o modificación de las disposiciones jurídicas conducentes;

XII. Proponer a la unidad administrativa competente de la Secretaría, los anteproyectos de normas oficiales mexicanas que procedan en la materia de su competencia, así como participar y, en su caso, presidir, cuando sean designados para ello, los comités, subcomités y grupos de trabajo en donde se analicen y elaboren las normas oficiales mexicanas responsabilidad de la Secretaría, de conformidad con las disposiciones aplicables;

XIII. Apoyar las políticas de planeación regional del territorio nacional, que podrá establecerse por regiones hidrogeográficas determinadas por la existencia de uno o varios ecosistemas o cuencas, en el ámbito de su competencia, así como la adopción de medidas y la ejecución de las mismas;

XIV. Proponer, conforme a su competencia, al subsecretario de su adscripción, la participación de la Secretaría en foros internacionales, así como los mecanismos para cumplir las obligaciones derivadas de los instrumentos jurídicos de los que el país sea parte, y los programas y proyectos de cooperación técnica con países, organismos internacionales y entidades extranjeras con los que se suscriban convenios en materias de la competencia de la Dependencia, de acuerdo a las políticas y lineamientos que establezcan las subsecretarías competentes y la Unidad Coordinadora de Asuntos Internacionales;

XV. Participar en la coordinación de acciones con las demás dependencias y entidades de la Administración Pública Federal, y con los gobiernos de las entidades federativas y de los municipios, así como en la concertación e inducción con los sectores social y privado para la realización de las actividades de su competencia;

XVI. Apoyar al Subsecretario de su adscripción en la formulación de las políticas, lineamientos internos de carácter técnico y administrativo, sistemas y procedimientos que se requieran para el ejercicio de las atribuciones encomendadas a la unidad administrativa a su cargo, así como para el diseño, ejecución y evaluación de los programas del Sector, de los programas y proyectos estratégicos que de ellos deriven y de los correspondientes programas operativos anuales;

XVII. Supervisar y evaluar el cumplimiento de las facultades a su cargo, cuando sean objeto de desconcentración o delegación;

XVIII. Recibir en acuerdo ordinario a los directores, subdirectores y jefes de departamento o su equivalente y, en acuerdo extraordinario, a cualquier otro servidor público subalterno, y conceder audiencia al público;

XIX. Proporcionar la información, datos o cooperación técnica que les sean requeridos internamente o por otras dependencias, de acuerdo con las políticas y normas que establezca el Secretario;

XX. Aplicar los sistemas de información para el cumplimiento de sus funciones y para proporcionar la información ambiental al público, conforme a los lineamientos que establezca la Dirección General de Estadística e Información Ambiental, así como designar peritos a solicitud de autoridades judiciales y administrativas, quienes podrán elaborar los dictámenes técnicos que les hayan sido requeridos;

XXI. Elaborar, conforme a las disposiciones jurídicas aplicables, y someter a consideración del

Subsecretario al que se encuentren adscritos, los lineamientos de carácter técnico administrativo para la expedición, suspensión, otorgamiento, modificación, nulidad, anulabilidad, ineficacia o revocación de los actos jurídicos en las materias de su competencia, y llevar el control administrativo de los mismos;

XXII. Expedir, cuando proceda, previo pago de los derechos que correspondan, certificaciones de documentos que obren en los archivos de la dirección general a su cargo;

XXIII. Suscribir los documentos relativos al ejercicio de sus atribuciones y aquellos que les sean señalados por delegación, encomienda o les correspondan por suplencia;

XXIV. Expedir los oficios mediante los cuales se comisione al personal que realice las diligencias que ordene el Titular de la Secretaría, su superior jerárquico o aquellas que les competan;

XXV. Resolver los asuntos sobre autorizaciones, licencias, permisos, cesión de derechos y obligaciones, registros y demás actos relativos a sus atribuciones;

XXVI. Proponer a la Subsecretaría de Gestión para la Protección Ambiental, cuando proceda, la formulación y ejecución de programas de restauración ecológica y, en su caso, de proyectos de

declaratoria de zonas de restauración en aquellas áreas que presenten procesos de degradación, desertificación o graves desequilibrios ecológicos;

XXVII. Participar, en el ámbito de su competencia, en la formulación de proyectos legislativos y reglamentarios competencia de la Secretaría;

XXVIII. Proporcionar a la Unidad Coordinadora de Asuntos Jurídicos toda la información, documentación, argumentación y en general todos los elementos necesarios para la defensa de los actos de autoridad que se reclamen en los juicios de amparo en que sea designado como autoridad responsable o intervenga como quejoso o tercero perjudicado, así como en aquellos en que la autoridad responsable sea el Presidente de la República o el Secretario, y

XXIX. Las demás que les confiera expresamente el Titular de la Secretaría y las que le señalen las disposiciones legales y reglamentarias relativas.

ARTÍCULO 74.- La Dirección General de Operación Regional tendrá las siguientes atribuciones:

I. Proponer al Comisionado Nacional las políticas, criterios y estrategias para la conservación de la biodiversidad en el territorio nacional, de conformidad con los lineamientos y directrices establecidos en el Plan Nacional de Desarrollo;

II. Dirigir la política en materia de conservación a cargo de la Comisión Nacional de Áreas Naturales Protegidas, promoviendo las acciones necesarias para su adopción por parte de las demás unidades administrativas de la Comisión, así como establecer medidas de innovación para la óptima conservación de la biodiversidad;

III. Coordinar los apoyos para la elaboración y ejecución de programas para la restauración, protección, saneamiento y atención de contingencias ambientales en las áreas naturales protegidas competencia de la Federación, así como supervisar su integración y aplicación;

IV. Coordinar la formulación y ejecución de los programas de vigilancia comunitaria y participativa de la Comisión;

V. Formular, coordinar y supervisar las políticas y lineamientos relativos al desarrollo de programas y proyectos de participación social, fortalecimiento comunitario y desarrollo sustentable;

VI. Coordinar la instrumentación de programas de capacitación comunitaria para la conservación, manejo, aprovechamiento sustentable y restauración de los ecosistemas y su

biodiversidad, así como de especies y poblaciones consideradas en riesgo, sujetas a programas de conservación de la Comisión Nacional de Áreas Naturales Protegidas;

VII. Expedir los lineamientos internos para la aplicación de las políticas de la Comisión en la materia de especies en riesgo, así como coordinar la ejecución de los programas respectivos, con la participación que, en su caso, corresponda a otras unidades administrativas de la Secretaría;

VIII. Autorizar los programas de conservación de especies en riesgo a cargo de la Comisión;

IX. Coordinar el Programa Nacional de Conservación de Tortugas Marinas;

X. Coordinar el Programa de monitoreo de especies y ecosistemas dentro de las áreas naturales protegidas, en sus zonas de influencia y otras regiones que por su características la Comisión determine como prioritarias para la conservación;

XI. Proponer al Comisionado Nacional la estrategia para el control y erradicación de especies ferales, invasoras y exóticas en las áreas naturales protegidas competencia de la Federación;

XII. Coordinarse con la Dirección General de Vida Silvestre y demás unidades administrativas de la Secretaría, a efecto de definir y proponer, en los términos de la Ley General de Vida Silvestre y su Reglamento, los proyectos para la conservación y recuperación de especies y poblaciones en riesgo que estén a cargo de la Comisión;

XIII. Proponer a la Dirección General de Vida Silvestre el establecimiento, modificación y levantamiento de vedas de las especies y poblaciones en riesgo que la Comisión estime prioritarias;

XIV. Supervisar el funcionamiento de las Direcciones Regionales y del Centro Mexicano de la Tortuga, coadyuvando en su correcta operación, con la participación de las demás unidades administrativas competentes de la Comisión, en su caso;

XV. Proponer los proyectos de expropiación y de adquisición de inmuebles para el establecimiento, protección, manejo, aprovechamiento sustentable, restauración, y administración de áreas naturales protegidas competencia de la Federación, sus zonas de influencia y demás regiones que por sus características la Comisión determine como prioritarias para la conservación de los ecosistemas, la conservación de las especies y poblaciones en riesgo de conformidad con las disposiciones jurídicas aplicables; así como coordinar las

acciones que correspondan respecto de la reubicación o indemnización por la afectación de bienes inmuebles dentro de las áreas naturales protegidas competencia de la Federación;

XVI. Solicitar el destino de la zona federal marítimo terrestre y terrenos ganados al mar, así como solicitar ante la Dependencia competente que se pongan a disposición de la Comisión los terrenos nacionales ubicados dentro de las áreas naturales protegidas de competencia de la Federación;

XVII. Promover la participación de los gobiernos de las entidades federativas y de los municipios en el diseño y ejecución de los programas de subsidios o aquéllos que propicien el desarrollo regional sustentable a cargo de la Comisión;

XVIII. Coordinar el diseño, la concertación interinstitucional y la operación de los programas de subsidios a cargo de la Comisión;

XIX. Proponer al Comisionado Nacional políticas, lineamientos, sistemas y procedimientos para la coordinación con las unidades administrativas de la Secretaría y demás dependencias de la Administración Pública Federal, en torno a la ejecución de los programas de subsidios y de aquéllos especiales, productivos o de cualquier otra naturaleza, que se apliquen en las áreas naturales protegidas de la Federación, en sus zonas de influencia, en las áreas de refugio para proteger especies acuáticas y otras regiones que por su características la Comisión determine como prioritarias para la conservación;

XX. Emitir los dictámenes técnicos y opiniones que correspondan a la Comisión, conforme a las disposiciones jurídicas aplicables, que le soliciten las unidades administrativas de la Secretaría dentro de los procedimientos para el otorgamiento de las autorizaciones, permisos y concesiones en materia de impacto ambiental, forestal, zona federal marítimo terrestre, vida silvestre, cambio de uso del suelo en terrenos forestales y otras requeridas en las áreas naturales protegidas, cuando las obras o actividades de que se trate abarquen dos o más circunscripciones regionales;

XXI. Promover, apoyar y organizar el desarrollo de los programas y proyectos que tengan como objetivo fomentar y fortalecer la participación social pública y privada en áreas naturales protegidas, en sus zonas de influencia, en las áreas de refugio para proteger especies acuáticas y otras regiones que por sus características la Comisión determine como prioritarias para la conservación;

XXII. Coadyuvar, en el ámbito de su competencia, con la Unidad Coordinadora de Participación Social y Transparencia de la Secretaría, en materia de participación social;

XXIII. Acordar con el Comisionado Nacional el despacho de los asuntos de su competencia o de los que le sean asignados para su atención;

XXIV. Representar al Comisionado Nacional en foros nacionales e internacionales, en este último supuesto, con la participación de la Unidad Coordinadora de Asuntos Internacionales y, en su caso, en coordinación con la Secretaría de Relaciones Exteriores en las materias competencia de la Dirección General y en los asuntos que le encomiende;

XXV. Expedir copias certificadas de los documentos que obren en los archivos de la Dirección General, cuando así lo requieran otras unidades administrativas de la Secretaría, otras dependencias de la Administración Pública Federal o las autoridades judiciales o jurisdiccionales competentes, y

XXVI. Las demás que le confiera expresamente el Comisionado Nacional, así como las que le atribuyan las disposiciones jurídicas aplicables.

VI. ESTRUCTURA ORGÁNICA

IV. ESTRUCTURA ORGÁNICA

VI. ESTRUCTURA ORGÁNICA

Dirección General de Operación Regional

Dirección de Especies Prioritarias para la Conservación

Coordinación del Centro Mexicano de la Tortuga Marina

Subdirección de Fortalecimiento de la Operación Regional

Departamento de Permisos y Autorizaciones

Departamento de Proyectos y Estudios con Áreas Naturales Protegidas

Direcciones Regionales:

Dirección Regional Península de Baja California y Pacífico Norte

Dirección Regional Noroeste y Alto Golfo de California

Dirección Regional Norte y Sierra Madre Occidental

Dirección Regional Noreste y Sierra Madre Oriental

Dirección Regional Planicie Costera y Golfo de México

Dirección Regional Occidente y Pacífico Centro

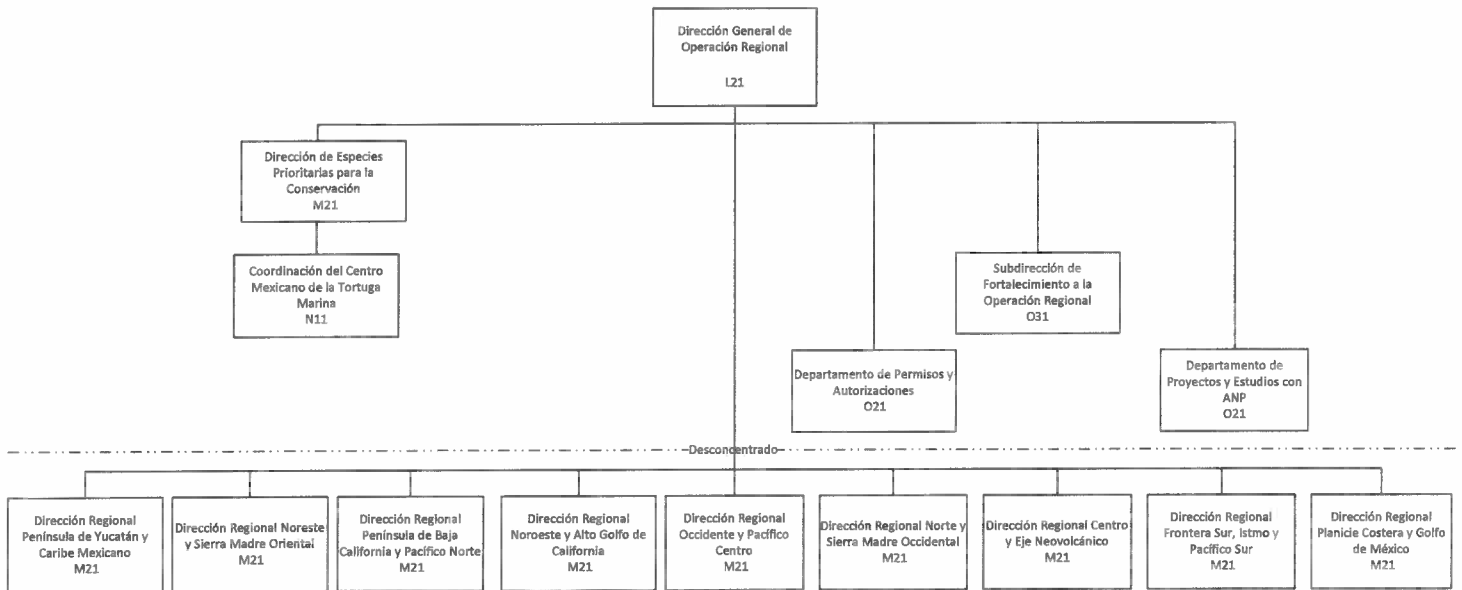
Dirección Regional Centro y Eje Neovolcánico

Dirección Regional Frontera Sur, Istmo y Pacífico Sur

Dirección Regional Península de Yucatán y Caribe Mexicano

VII. ORGANIGRAMA ESPECÍFICO

V. ORGANIGRAMA ESPECÍFICO



SEMARNAT

SECRETARÍA DE
MEDIO AMBIENTE
Y RECURSOS NATURALES



**MANUAL DE ORGANIZACIÓN
ESPECÍFICO DE LA DIRECCIÓN GENERAL
DE OPERACIÓN REGIONAL
CONANP-F00.1-MOE-DGOR-2016**



CONANP
COMISIÓN NACIONAL
DE ÁREAS NATURALES
PROTEGIDAS

VIII. DESCRIPCIÓN DE ÁREAS

VIII. DESCRIPCIÓN DE ÁREAS

DIRECCIÓN GENERAL DE OPERACIÓN REGIONAL

OBJETIVO:

Orientar la operación de las Direcciones Regionales a la conservación, protección, manejo, aprovechamiento sustentable, restauración de los ecosistemas y al fomento de la participación social en las áreas naturales protegidas y sus zonas de influencia, así como en las áreas de refugio para proteger especies acuáticas, a través de la medición, articulación, coordinación, ordenamiento y vinculación entre las unidades administrativas y los proyectos y programas que se desarrollen en la Comisión.

FUNCIONES:

- Administrar las políticas en materia de conservación, promoviendo las acciones necesarias para su adopción en la Comisión, así como establecer medidas de innovación con la finalidad de lograr una óptima conservación de la biodiversidad.
- Coordinar la elaboración y ejecución de los programas para la restauración, protección, saneamiento y atención de contingencias ambientales en las ANP, con el fin de supervisar su integración y aplicación.
- Supervisar el desarrollo de actividades de conservación, protección, manejo y aprovechamiento sustentable y restauración en las áreas naturales protegidas y sus zonas de influencia, así como en las áreas de refugio para proteger especies acuáticas, apegándose a los lineamientos jurídicos aplicables, y de su respectiva implantación de políticas.
- Supervisar la ejecución y seguimiento de los programas de vigilancia comunitaria y participativa de la Comisión.
- Administrar las políticas y lineamientos de los programas y proyectos de participación social, fortalecimiento comunitario y desarrollo sustentable.
- Administrar los programas de capacitación comunitaria para la conservación, manejo, aprovechamiento sustentable y restauración de los ecosistemas y su biodiversidad, así

como de especies y poblaciones consideradas en riesgo, sujetas a programas de conservación de la Comisión.

- Emitir los lineamientos internos en materia de especies en riesgo, así como coordinar la ejecución de los programas respectivos.
- Autorizar los programas de conservación de especies en riesgo a cargo de la Comisión;
- Supervisar la ejecución y seguimiento del Programa Nacional de Conservación de Tortugas Marinas.
- Planear la estrategia para el control y erradicación de especies ferales, invasoras y exóticas en las áreas naturales protegidas competencia de la Federación.
- Determinar y presentar, en los términos de la Ley General de Vida Silvestre y su Reglamento, y en coordinación con la Dirección General de Vida Silvestre y demás unidades administrativas de la Secretaría, los proyectos para la conservación y recuperación de especies y poblaciones en riesgo a cargo de la Comisión.
- Presentar propuestas de establecimiento, modificación y levantamiento de vedas de las especies y poblaciones en riesgo ante la Dirección General de Vida Silvestre.
- Coordinar la gestión de expropiación y, en su caso, adquisición de inmuebles para el establecimiento, protección, aprovechamiento sustentable y administración de las áreas naturales protegidas, sus zonas de influencia, así como, la conservación de las especies y poblaciones prioritarias según las disposiciones jurídicas que le aplican; así como coordinar las acciones que correspondan respecto de la indemnización por la afectación de bienes inmuebles dentro de las áreas naturales protegidas competencia de la Federación.
- Gestionar el destino de la zona federal marítimo terrestre y terrenos ganados al mar, así como solicitar ante la Dependencia competente que se pongan a disposición de la Comisión los terrenos nacionales ubicados dentro de las áreas naturales protegidas de competencia de la Federación.
- Fomentar la participación de los gobiernos estatales y municipales en el diseño y ejecución de los programas de subsidios o de desarrollo regional sustentable, que estén a cargo de la Comisión.

- Fomentar la sinergia interinstitucional, mediante el diseño y la operación de los programas de subsidio a cargo de la Comisión.
- Someter a la aprobación del titular de la CONANP las políticas, lineamientos, sistemas y procedimientos, de coordinación con las unidades administrativas de la Secretaría, en cuanto a ejecución de los programas de subsidios y de aquéllos especiales, productivos o de cualquier otra naturaleza, que sean encargados a la Comisión.
- Expedir los dictámenes técnicos y opiniones correspondientes, conforme a las disposiciones jurídicas aplicables, que le soliciten las unidades administrativas de la Secretaría, para el otorgamiento de las autorizaciones, permisos y concesiones en materia de impacto ambiental, forestal, zona federal marítimo terrestre, vida silvestre, cambio de uso del suelo en terrenos forestales y otras requeridas en las áreas naturales protegidas, cuando las obras o actividades de que se trate abarquen dos o más circunscripciones regionales.
- Fomentar el desarrollo de los programas y proyectos que tengan como objetivo fomentar y fortalecer la participación social pública y privada en áreas naturales protegidas, en sus zonas de influencia, en las áreas de refugio para proteger especies acuáticas y otras regiones que por sus características la Comisión determine como prioritarias para la conservación.
- Generar las iniciativas de trabajo para colaborar con la Unidad de Participación Social y Transparencia en los asuntos relacionados con sus atribuciones.
- Representar al Comisionado Nacional en foros nacionales e internacionales, en este último supuesto, con la participación de la Unidad Coordinadora de Asuntos Internacionales y, en su caso, en coordinación con la Secretaría de Relaciones Exteriores en las materias competencia de la Dirección General y en los asuntos que le encomiende.
- Emitir copias certificadas de los documentos que obren en los archivos de la Dirección General, cuando así lo requieran otras unidades administrativas de la Secretaría, otras dependencias de la Administración Pública Federal o las autoridades judiciales o jurisdiccionales competentes.
- Promover y fortalecer los órganos de participación ciudadana en todas las áreas naturales protegidas federales.

- Desarrollar capacidades locales en la ciudadanía para fortalecer su participación en la gestión del territorio.
- Coordinar el registro de la información del Índice de Participación Ciudadana de del Sector Ambiental, de la CONANP.
- Establecer y coordinar la normatividad para el diseño, ejecución, seguimiento y evaluación de los programas de subsidio, especiales y productivos, así como, para la recuperación de especies y poblaciones prioritarias para la conservación, a efecto de definir los mecanismos y procedimientos técnicos y administrativos que garanticen la efectividad, oportunidad y transparencia en la asignación de los apoyos que presta la Comisión Nacional a la población.
- Coordinar la planeación, programación y presupuestación de los programas de subsidio para su operación en las ANP y RPC.
- Definir los lineamientos internos para la formulación, ejecución y evaluación de los programas de subsidios a cargo de la Dirección General.
- Supervisar la operación de las Direcciones Regionales en los temas que son atribución de la Dirección General de Operación Regional.

DIRECCIÓN DE ESPECIES PRIORITARIAS PARA LA CONSERVACIÓN.

OBJETIVO:

Conservar las especies en riesgo y su hábitat, mediante la implementación de programas, proyectos y acciones que contemplen y promuevan la participación coordinada de los sectores público, social y privado, a fin de salvaguardar el patrimonio nacional, generar ingresos y empleos en las zonas rurales en especial, y contribuir a la sustentabilidad ambiental del desarrollo nacional.

FUNCIONES:

- Programar, dirigir y evaluar la ejecución de programas, proyectos y acciones requeridas para la conservación de especies en riesgo.
- Someter a consideración los lineamientos, directrices y criterios para la elaboración, revisión y actualización de programas, proyectos y acciones para la conservación de especies en riesgo, en función de las necesidades de conservación identificadas en las áreas naturales protegidas, sus zonas de influencia y en las regiones prioritarias para la conservación.
- Validar el programa operativo anual y el anteproyecto de presupuesto para la ejecución del Programa de Conservación de Especies en Riesgo (PROCER) y las acciones que de éste se deriven, de conformidad con los lineamientos establecidos por las autoridades.
- Validar en su caso, los estudios, dictámenes, opiniones e informes que le sean requeridos en las materias de su competencia.
- Asesorar técnicamente en asuntos de su competencia a otras unidades administrativas de la Comisión, de la Secretaría; así como a los gobiernos de las Entidades Federativas y de los Municipios.
- Establecer con la participación que corresponda a otras unidades administrativas de la Comisión, las estrategias de cooperación y obtención de recursos para la ejecución de los programas de acción para la conservación de especies en riesgo.
- Participar en las acciones de difusión y cooperación internacional que lleve a cabo la Secretaría, en materia de áreas naturales protegidas, así como coordinar el cumplimiento de los compromisos internacionales asumidos en materia de especies en riesgo sujetas a programas de conservación de la Comisión Nacional de Áreas Naturales Protegidas.

- Proponer a él (la) Director(a) General de Operación Regional la estrategia para el control y erradicación de especies ferales e invasoras en las Áreas Naturales Protegidas competencia de la Federación, sus zonas de influencia y en las regiones prioritarias para la conservación.
- Participar con la Dirección General de Vida Silvestre y demás unidades administrativas de la Secretaría, en la definición y propuestas, en los términos de la Ley General de Vida Silvestre y su Reglamento, los proyectos para la conservación y recuperación de especies y poblaciones en riesgo que estarán a cargo de la Comisión.
- Coordinar los Programas de Acción para la Conservación de Especies (PACE).
- Proponer, previa validación, a la Dirección General de Vida Silvestre, el establecimiento, modificación y levantamiento de vedas de las especies y poblaciones en riesgo.
- Proponer a las autoridades competentes, los estímulos e incentivos económicos destinados a la conservación de las especies en riesgo.
- Supervisar el diseño de estrategias y mecanismos para la conservación y monitoreo de especies en riesgo, con la participación de los sectores social y privado.
- Coordinar las estrategias de conservación y manejo que permitan reducir los riesgos de extinción de las especies que sean asignadas por el Director de Especies Prioritarias para la Conservación.
- Diseñar estrategias y mecanismos de coordinación y concertación entre los sectores, social y privado, para la formulación y el desarrollo, seguimiento y evaluación de los programas, proyectos y acciones para la conservación de especies en riesgo.
- Emitir opinión respecto de la elaboración, modificación o reforma de Leyes, reglamentos y demás de instrumentos jurídicos y normativos relativos la conservación de especies en riesgo.
- Proponer y coordinar la elaboración de estudios e investigaciones relativas al estado que guardan las poblaciones de especies en riesgo.
- Proponer en coordinación con las unidades administrativas competentes la aplicación de las medidas de sanidad, y de atención a emergencias ambientales y desastres naturales a fin de evitar efectos negativos en las especies en riesgo.

- Establecer las estrategias de conservación para las tortugas marinas mediante el desarrollo de acciones de recuperación y conservación que se realicen en el marco del PNCTM y su hábitat.
- Coordinar las acciones que en materia conservación que se desarrollen en el marco del Programa Nacional de Conservación de Tortugas Marinas.
- Emitir opiniones técnicas sobre la situación de las especies, santuarios y regiones prioritarias para la conservación de tortugas marinas.
- Promover la participación de los tres niveles de gobierno, sector académico y sector social en la conservación de las tortugas marinas en el marco del Programa Nacional para la Conservación de las Tortugas Marinas.
- Representar a la DGOR en los trabajos de convenios y compromisos de carácter internacional que tengan que ver con la conservación de las tortugas marinas y su hábitat.
- Concretar acciones de conservación de especies transfronterizas prioritarias en sus hábitats naturales mediante el desarrollo e implementación de programas, proyectos, estrategias y medidas de acción, con intervención de instituciones nacionales e internacionales.
- Supervisar técnicamente las acciones de monitoreo de tortugas del Centro Mexicano de la Tortuga.

COORDINACIÓN DEL CENTRO MEXICANO DE LA TORTUGA MARINA

OBJETIVO:

Lograr la implementación de las acciones y proyectos para la protección de las especies de tortugas marinas, con la participación de las comunidades asentadas en las playas de anidación y sus zonas de influencia.

FUNCIONES:

- Proponer los lineamientos internos y directrices técnicos y administrativos para el adecuado funcionamiento del Centro Mexicano de la Tortuga (CMT) y de los campamentos tortugueros operados por el mismo.
- Administrar los recursos humanos, materiales, técnicos y financieros asignados para la operación del CMT, de conformidad con las normas y lineamientos establecidos, así como supervisar el manejo adecuado del presupuesto asignado a su programa de gasto operativo.
- Formular y coordinar la implementación del programa anual de visitas guiadas, cursos, elaboración de materiales didácticos y, en general, eventos de cultura para la conservación de las tortugas marinas.
- Desarrollar y supervisar la implementación del Manual de Operación y los manuales de procedimientos del Centro Mexicano de la Tortuga, a fin de asegurar el buen mantenimiento de los acervos y de las instalaciones.
- Fomentar la participación y colaboración de instituciones municipales y estatales, así como de organizaciones de la sociedad civil y las comunidades aledañas al CMT, en la implementación de las acciones de conservación de las tortugas marinas.
- Colaborar con la Procuraduría Federal de Protección al Ambiente, en la conformación de Comités de Vigilancia Ambiental Participativa, en las comunidades aledañas para coadyuvar en las acciones de conservación de las tortugas marinas.
- Supervisar y ejecutar los programas para la atención de contingencias ambientales en el CMT, en coordinación con las autoridades competentes, así como coadyuvar con los comités municipales y estatales de protección civil, de conformidad con los criterios y lineamientos que, en su caso, determinen las autoridades competentes.

- Integrar y establecer, conforme a los lineamientos aplicables en la material, los proyectos de conservación y mantenimiento de los inmuebles a su cargo, así como elaborar y actualizar el inventario de los mismos.
- Llevar el registro de los pagos de derechos realizados por los(las) usuarios(as) con motivo de sus obligaciones derivadas del cumplimiento de las disposiciones aplicables en la material.

SUBDIRECCION DE FORTALECIMIENTO A LA OPERACIÓN REGIONAL

OBJETIVO:

Asesorar y promover acciones que coadyuven en el fortalecimiento del trabajo de las Direcciones Regionales para su correcta operación.

FUNCIONES:

- Promover el fortalecimiento de capacidades y habilidades de técnicos a cargo de las y los directores regionales y las y los directores de Áreas Naturales Protegidas, para mejorar la operación en combate de contingencias, incendios, sanidad, restauración de suelos y reforestación, así como los procedimientos para el otorgamiento de dictámenes y opiniones técnicas en materia de impacto ambiental, forestal, zona federal marítimo terrestre, vida silvestre, cambio de uso del suelo en terrenos forestales, adquisición de tierras y otras requeridas en las áreas naturales protegidas.
- Dar seguimiento a la formulación y ejecución de programas para la atención de contingencias ambientales en áreas naturales protegidas competencia de la Federación y sus zonas de influencia, así como de las regiones prioritarias para la conservación.
- Emitir los dictámenes técnicos y opiniones que correspondan a la Comisión, conforme a las disposiciones jurídicas aplicables, que le soliciten las unidades administrativas de la Secretaría dentro de los procedimientos para el otorgamiento de las autorizaciones, permisos y concesiones en materia de impacto ambiental, forestal, zona federal marítimo terrestre, vida silvestre, cambio de uso del suelo en terrenos forestales y otras requeridas en las áreas naturales protegidas, cuando las obras o actividades de que se trate abarquen dos o más circunscripciones regionales.
- Asesorar a las Direcciones Regionales y Dirección de ANP para la emisión de dictámenes técnicos y opiniones que correspondan a la Comisión, conforme a las disposiciones jurídicas aplicables, que le soliciten las unidades administrativas de la Secretaría dentro de los procedimientos para el otorgamiento de las autorizaciones, permisos y concesiones en materia de impacto ambiental, forestal, zona federal marítimo terrestre, vida silvestre, cambio de uso del suelo en terrenos forestales y otras requeridas en las áreas naturales protegidas y adquisición de tierras.

- Proporcionar la información, documentación y datos técnicos que sobre sus atribuciones le sean solicitados por las unidades administrativas de la comisión y de la secretaria, órganos desconcentrados, dependencias y entidades de la Administración Pública Federal.
- Revisar los proyectos de expropiación y de adquisición de inmuebles para el establecimiento, protección, manejo, aprovechamiento sustentable, restauración, y administración de áreas naturales protegidas competencia de la Federación.
- Integrar expedientes para solicitar el destino de la zona federal marítimo terrestre y terrenos ganados al mar.
- Integrar expedientes para solicitar ante la Dependencia competente que se pongan a disposición de la Comisión los terrenos nacionales ubicados dentro de las áreas naturales protegidas competencia de la Federación.
- Promover el establecimiento de sistemas de registro y control para el seguimiento y atención de contingencias ambientales, dictámenes y opiniones técnicas, así como de adquisición de inmuebles para la conservación.

DEPARTAMENTO DE PERMISOS Y AUTORIZACIONES

OBJETIVO:

Asesorar a las Direcciones Regionales y de las Áreas Naturales Protegidas en los procedimientos para otorgar permisos y autorizaciones que se requieren para el aprovechamiento de recursos en las ANP, en términos de las disposiciones legales y reglamentarias aplicables.

FUNCIONES:

- Implementar el establecimiento de sistemas de registro y control para el seguimiento de permisos y autorizaciones.
- Elaborar, proponer y actualizar los trámites para el otorgamiento de permisos y autorizaciones para realizar las actividades turísticas, recreativas, comerciales y de filiación comercial en ANP.
- Asesorar y supervisar la integración de los expedientes de las solicitudes de permisos y autorizaciones para realizar actividades en coordinación con las direcciones de ANP, así como su modificación o revocación en términos de la legislación.
- Promover la realización de talleres de capacitación a las Direcciones Regionales y de Áreas Naturales Protegidas, para el fortalecimiento de funciones, sobre la emisión de permisos y autorizaciones.

DEPARTAMENTO DE PROYECTOS Y ESTUDIOS CON ÁREAS NATURALES PROTEGIDAS**OBJETIVO:**

Coadyuvar en la generación de los elementos técnicos para la atención de los asuntos relacionados con el aprovechamiento sustentable y conservación de los recursos naturales en las ANP y otras modalidades de conservación.

FUNCIONES:

- Elaborar propuestas de políticas, criterios y estrategias para la conservación de la biodiversidad de ANP.
- Proponer mecanismos de supervisión para coadyuvar en la correcta operación de las Direcciones Regionales.
- Atender los requerimientos de la Unidad de transparencia, competencia de la Dirección General de Operación Regional.
- Coadyuvar en la elaboración, modificación y actualización de los instrumentos normativos en materia competencia de la Dirección General de Operación Regional.

DIRECCIONES REGIONALES:

Dirección Regional Península de Baja California y Pacífico Norte
Dirección Regional Noroeste y Alto Golfo de California
Dirección Regional Norte y Sierra Madre Occidental
Dirección Regional Noreste y Sierra Madre Oriental
Dirección Regional Planicie Costera y Golfo de México
Dirección Regional Occidente y Pacífico Centro
Dirección Regional Centro y Eje Neovolcánico
Dirección Regional Frontera Sur, Istmo y Pacífico Sur
Dirección Regional Península de Yucatán y Caribe Mexicano

OBJETIVO:

Preservar y proteger el patrimonio natural de México, a través del manejo, establecimiento y administración de las áreas naturales protegidas y otras modalidades de conservación, fomentando una cultura de conservación y el desarrollo sustentable de las comunidades asentadas en su entorno.

FUNCIONES:

- Participar, en colaboración con las unidades administrativas competentes de la SEMARNAT, en la ejecución de las estrategias regionales de cooperación y obtención de recursos, para el establecimiento, protección, manejo, aprovechamiento sustentable y restauración de las áreas naturales protegidas y sus zonas de influencia, de las áreas de refugio para la protección de especies acuáticas.
- Intervenir en la coordinación de los programas de subsidios y de los proyectos de especies y poblaciones prioritarias para la conservación, en coordinación con otras áreas de la Secretaría.
- Participar con la Dirección General de Desarrollo Institucional y Promoción, en la difusión y cooperación internacional que realice la Secretaría, y conducir y cumplir con los compromisos internacionales en materia de ANP.
- Coordinar, de acuerdo con las políticas establecidas por la Dirección General de Desarrollo Institucional y Promoción, los proyectos y programas de difusión que impulsen el desarrollo institucional y la conservación de las ANP, zonas de influencia, áreas de refugio para

proteger especies acuáticas, así como las especies prioritarias para la conservación, en coordinación con otras áreas de la Secretaría.

- Participar en la protección, manejo y restauración de los ecosistemas y su biodiversidad, en las áreas naturales protegidas y de las áreas de refugio para proteger especies acuáticas, que se encuentran ubicadas dentro de su circunscripción territorial.
- Coordinar los proyectos y actividades para la recuperación de especies y poblaciones prioritarias, dentro de las áreas naturales protegidas y sus zonas de influencia, así como, en las áreas de refugio para proteger especies acuáticas, y en las regiones y hábitat que se determinen como sustanciales para la conservación.
- Supervisar la formulación, ejecución y seguimiento de los programas de manejo y protección de las ANP y áreas de refugio, para la protección de especies acuáticas que se encuentran dentro de su competencia territorial.
- Expedir los dictámenes y opiniones técnicas que correspondan a la Comisión, dentro de los procedimientos para el otorgamiento de autorizaciones, permisos y concesiones en materia de impacto ambiental, forestal, zona federal marítimo terrestre, vida silvestre, cambio de uso del suelo en terrenos forestales y otras relativas a las áreas naturales protegidas a su cargo.
- Administrar los terrenos, propiedad de la Nación y otros bienes inmuebles otorgados a la SEMARNAT o a la CONANP, que se encuentren en las áreas naturales protegidas.
- Intervenir en la elaboración y ejecución de los programas de ordenamientos ecológicos regionales, locales y marinos de las ANP y sus zonas de influencia y en las zonas de refugio para proteger especies acuáticas, en colaboración con otras áreas de la Secretaría.
- Conceder, modificar, prorrogar, suspender, anular, revocar y declarar la extinción de las licencias, permisos, autorizaciones y demás resoluciones administrativas que no sean concesiones o asignaciones, en las áreas naturales protegidas de su competencia, cuando se trate de personas con fines económicos o lucrativos.
- Emitir diagnósticos sobre la problemática local o regional en las materias competencia de la CONANP.
- Supervisar la intervención de las Direcciones de ANP a su cargo, en la ejecución de programas, proyectos y acciones de recuperación de especies y poblaciones prioritarias para la conservación.

- Establecer, opinar y suscribir convenios y acuerdos de coordinación y concertación con los estados y sus municipios, así como con los sectores social y privado para el manejo y protección de las áreas naturales protegidas, excepto aquéllas que tengan como fin la transferencia de funciones y atribuciones, o la administración y manejo de las ANP, y notificar la formalización a la Dirección de Asuntos Jurídicos.
- Otorgar a las áreas naturales protegidas de su competencia, los bienes y servicios necesarios para el ejercicio de sus atribuciones, suscribiendo los contratos que se requieran, así como aquellos de arrendamiento de inmuebles para las ANP adscritas a la Dirección Regional y notificar su formalización a las Direcciones Ejecutiva de Administración y Efectividad Institucional y la Dirección Asuntos Jurídicos.
- Gestionar, de conformidad con su presupuesto asignado, la contratación de obras, estudios y servicios para la realización de sus atribuciones, de acuerdo con la normatividad aplicable; asimismo, verificar su ejecución y notificar de su formalización a la Dirección Ejecutiva de Administración y Efectividad Institucional y a la Dirección de Asuntos Jurídicos.
- Asistir a los estados, municipios y propietarios o poseedores que lo requieran, en el establecimiento, protección, manejo, restauración, administración y aprovechamiento sustentable de las áreas naturales protegidas de competencia local y privada, y promover el establecimiento de sistemas estatales y regionales de conservación.
- Asesorar a las unidades responsables centrales de la Comisión en la realización y ejecución de los convenios y contratos dentro de las ANP de su competencia.
- Definir e implantar los proyectos de conservación y mantenimiento de los inmuebles que ostente la Dirección Regional y las ANP a su cargo.
- Ejercer las funciones, dentro de la circunscripción territorial de su competencia, de Director de ANP cuando el área natural protegida no cuente con titular designado.
- Organizar las concertaciones con grupos sociales y privados interesados en coadyuvar en el manejo, administración y desarrollo sustentable dentro de las ANP de su competencia.
- Definir y dirigir las políticas, programas y proyectos de la Comisión, en materia de protección, manejo y restauración de las ANP y de las áreas de refugio para proteger especies acuáticas, que se encuentran dentro de su área de competencia y que no tengan un director designado.



- Fomentar la constitución y funcionamiento de consejos asesores y otras formas de participación social en las ANP a su cargo.
- Opinar sobre los aprovechamientos, servicios, obras y actividades que se pretendan autorizar en las áreas naturales protegidas y sus zonas de influencia, así como en las áreas de refugio para proteger especies acuáticas que se encuentren dentro de su competencia y que no cuenten con director designado.
- Representar, como secretario técnico del consejo asesor, a las ANP que se encuentren en su circunscripción territorial y que no cuenten con un director designado, y dar seguimiento a los acuerdos que se generen.
- Registrar los pagos de las contribuciones realizados por los usuarios con motivo del cumplimiento de las disposiciones legales aplicables en materia de ANP, y de las áreas que se encuentren dentro del área de su competencia y que no cuenten con un director designado.